

## พระราชกฤษฎีกา

กำหนดเขตที่ดินที่จะเวนคืน

ในท้องที่แขวงบางแค เขตบางแค และแขวงบางหว้า เขตภาษีเจริญ

กรุงเทพมหานคร

พ.ศ. ๒๕๖๕

พระบาทสมเด็จพระปรเมนทรรามาธิบดีศรีสินทรมหาวชิราลงกรณ

พระวชิรเกล้าเจ้าอยู่หัว

ให้ไว้ ณ วันที่ ๒๒ ธันวาคม พ.ศ. ๒๕๖๕

เป็นปีที่ ๗ ในรัชกาลปัจจุบัน

พระบาทสมเด็จพระปรเมนทรรามาธิบดีศรีสินทรมหาวชิราลงกรณ พระวชิรเกล้าเจ้าอยู่หัว  
มีพระบรมราชโองการโปรดเกล้าฯ ให้ประกาศว่า

โดยที่เป็นการสมควรกำหนดเขตที่ดินที่จะเวนคืน ในท้องที่แขวงบางแค เขตบางแค  
และแขวงบางหว้า เขตภาษีเจริญ กรุงเทพมหานคร เพื่อขยายคลองราชมนตรีและก่อสร้างเขื่อน  
รักษาแนวเขตคลอง และเพื่อนำที่ดินไปชดเชยให้เกิดความเป็นธรรมแก่เจ้าของที่ดินที่ถูกเวนคืน

อาศัยอำนาจตามความในมาตรา ๑๗๕ ของรัฐธรรมนูญแห่งราชอาณาจักรไทย  
และมาตรา ๘ วรรคหนึ่ง แห่งพระราชบัญญัติว่าด้วยการเวนคืนและการได้มาซึ่งอสังหาริมทรัพย์  
พ.ศ. ๒๕๖๒ จึงทรงพระกรุณาโปรดเกล้าฯ ให้ตราพระราชกฤษฎีกาขึ้นไว้ ดังต่อไปนี้

มาตรา ๑ พระราชกฤษฎีกานี้เรียกว่า “พระราชกฤษฎีกากำหนดเขตที่ดินที่จะเวนคืน  
ในท้องที่แขวงบางแค เขตบางแค และแขวงบางหว้า เขตภาษีเจริญ กรุงเทพมหานคร พ.ศ. ๒๕๖๕”

มาตรา ๒ พระราชกฤษฎีกานี้ให้ใช้บังคับตั้งแต่วันถัดจากวันประกาศในราชกิจจานุเบกษา เป็นต้นไป

มาตรา ๓ ที่ดินที่จะเวนคืนตามพระราชกฤษฎีกานี้มีวัตถุประสงค์เพื่อใช้ในการขยายคลองราชมนตรีและก่อสร้างเขื่อนรักษาแนวเขตคลอง ช่วงจุดตัดบริเวณคลองหนองใหญ่ - จุดตัดบริเวณคลองภาษีเจริญ และเพื่อนำที่ดินไปชดเชยให้เกิดความเป็นธรรมแก่เจ้าของที่ดินที่ถูกเวนคืน

มาตรา ๔ พระราชกฤษฎีกานี้ให้ใช้บังคับได้มีกำหนดสี่ปี

มาตรา ๕ เขตที่ดินที่จะเวนคืนตามพระราชกฤษฎีกานี้ อยู่ในท้องที่แขวงบางแค เขตบางแค และแขวงบางหว้า เขตภาษีเจริญ กรุงเทพมหานคร มีส่วนกว้างหกสิบเมตร ทั้งนี้ ภายในแนวเขตตามแผนที่ท้ายพระราชกฤษฎีกานี้

มาตรา ๖ ให้เริ่มต้นเข้าสำรวจที่ดินและอสังหาริมทรัพย์ที่อยู่ภายในแนวเขตที่ดินที่จะเวนคืนตามพระราชกฤษฎีกานี้ภายในหนึ่งร้อยแปดสิบวันนับแต่วันที่พระราชกฤษฎีกานี้ใช้บังคับ

มาตรา ๗ ให้กรุงเทพมหานครเป็นเจ้าหน้าที่ในการเวนคืน

มาตรา ๘ ให้รัฐมนตรีว่าการกระทรวงมหาดไทยรักษาการตามพระราชกฤษฎีกานี้

ผู้รับสนองพระบรมราชโองการ

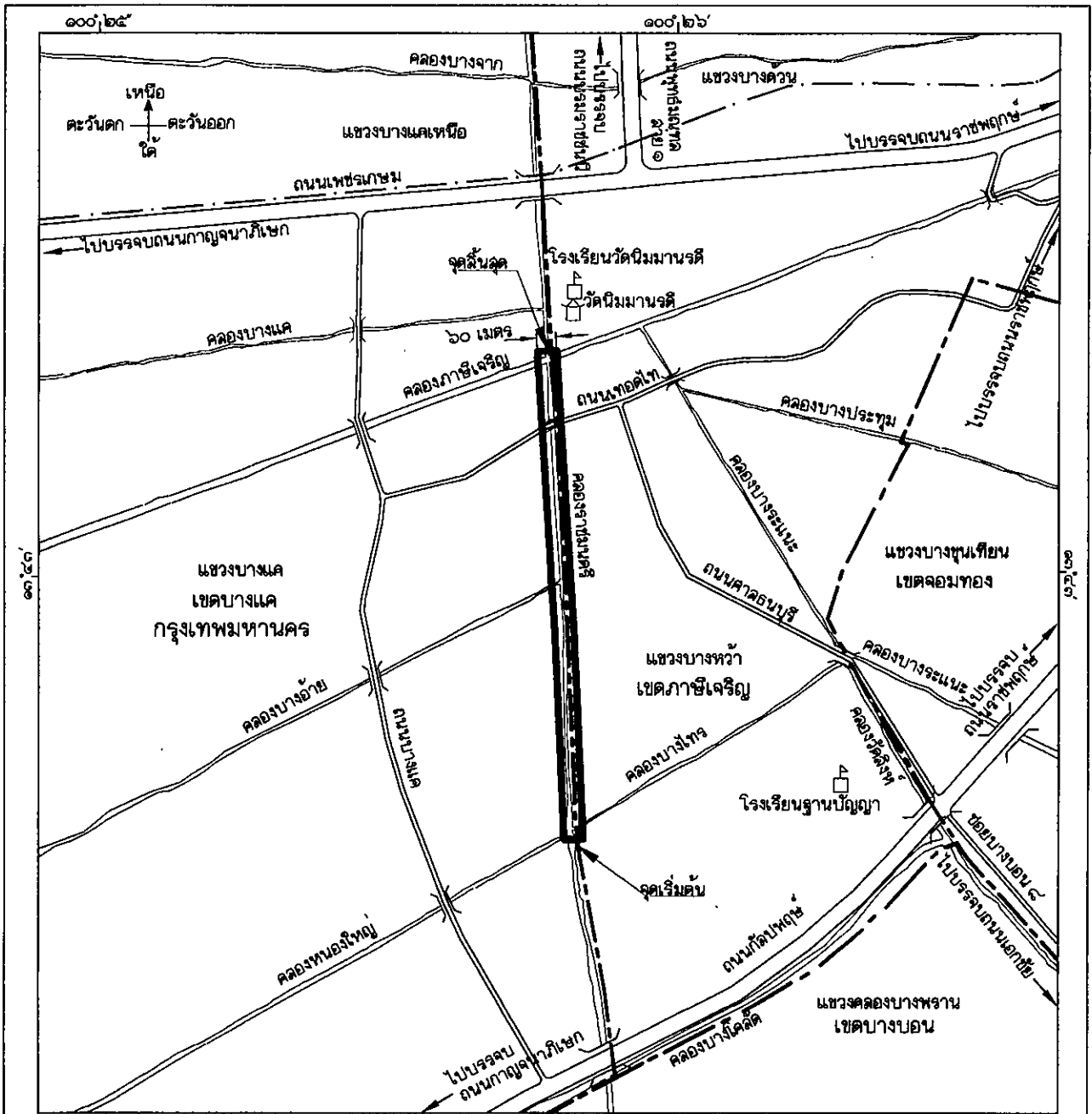
พลเอก ประยุทธ์ จันทร์โอชา

นายกรัฐมนตรี


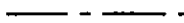






แผนที่ท้ายพระราชกฤษฎีกา  
กำหนดเขตที่ดินที่จะเวนคืน  
ในท้องที่แขวงบางแค เขตบางแค และแขวงบางหว้า เขตภาษีเจริญ กรุงเทพมหานคร  
พ.ศ. ๒๕๖๕


มาตราส่วน ๑ : ๒๐,๐๐๐


๐ ๕๐๐ ๑,๐๐๐ เมตร




**เครื่องหมาย**

-  แนวเขตที่ดินที่จะเวนคืน
-  เขตอำเภอ เขตกิ่งอำเภอ เขตของเขต
-  เขตตำบล เขตองค์การบริหารส่วนตำบล เขตของแขวง
-  ทางหลวง ถนน ซอย
-  ละหาน
-  แม่น้ำ คลอง ห้วย
-  มหาวิทยาลัย วิทยาลัย โรงเรียน
-  วัด ศาลนถสถาน

  
 ( ว่าที่ร้อยตรี สุทัศน์ กาเซิม )  
 ผู้อำนวยการสำนักงานจัดกรรมสิทธิ์

  
 ( นายไพฑูริ ชันแก้ว )  
 ผู้อำนวยการสำนักภาษีโยธา

  
 ( นายชจิต ชัชวานิชย์ )  
 ปลัดกรุงเทพมหานคร

หมายเหตุ :- เหตุผลในการประกาศใช้พระราชกฤษฎีกาฉบับนี้ คือ เนื่องจากมีความจำเป็นต้องขยายคลองราชมนตรีและก่อสร้างเขื่อนรักษาแนวเขตคลอง ช่วงจุดตัดบริเวณคลองหนองใหญ่ - จุดตัดบริเวณคลองภาษีเจริญ ในท้องที่แขวงบางแค เขตบางแค และแขวงบางหว้า เขตภาษีเจริญ กรุงเทพมหานคร เพื่อสร้างระบบป้องกันน้ำท่วมและระบบระบายน้ำอันเป็นกิจการเพื่อประโยชน์สาธารณะ และเพื่อนำที่ดินไปชดเชยให้เกิดความเป็นธรรมแก่เจ้าของที่ดินที่ถูกเวนคืน สมควรกำหนดเขตที่ดินที่จะเวนคืนในท้องที่ดังกล่าว เพื่อให้พนักงานเจ้าหน้าที่มีสิทธิเข้าไปทำการสำรวจเพื่อให้ทราบข้อเท็จจริงเกี่ยวกับบ่อสังหาริมทรัพย์ที่ต้องได้มาโดยแน่ชัด จึงจำเป็นต้องตราพระราชกฤษฎีกานี้