

ประกาศคณะกรรมการการนิคมอุตสาหกรรมแห่งประเทศไทย
เรื่อง การเปลี่ยนแปลงเขต เขตอุตสาหกรรมทั่วไป นิคมอุตสาหกรรมมาบตาพุด (ฉบับที่ ๗)

ตามที่ได้มีประกาศกระทรวงอุตสาหกรรม เรื่อง การจัดตั้งนิคมอุตสาหกรรมมาบตาพุด เป็นเขตอุตสาหกรรมทั่วไป ลงวันที่ ๑ มีนาคม พ.ศ. ๒๕๒๘ ในท้องที่ตำบลห้วยโป่ง และตำบลมาบตาพุด อำเภอเมืองระยอง จังหวัดระยอง และการนิคมอุตสาหกรรมแห่งประเทศไทยได้ดำเนินการขยายพื้นที่ นิคมอุตสาหกรรมมาบตาพุดโดยการเปลี่ยนแปลงเขตอุตสาหกรรมทั่วไปดังกล่าวอีกหลายครั้ง ซึ่งครั้งล่าสุดเป็นไปตามประกาศกระทรวงอุตสาหกรรม เรื่อง การเปลี่ยนแปลงเขต เขตอุตสาหกรรมทั่วไป นิคมอุตสาหกรรมมาบตาพุด (ฉบับที่ ๖) ลงวันที่ ๒๔ มีนาคม พ.ศ. ๒๕๕๒ นั้น

โดยที่คณะรัฐมนตรีมีมติเมื่อวันที่ ๑ ตุลาคม ๒๕๖๒ เห็นชอบการลงทุนโครงการขยายพื้นที่ นิคมอุตสาหกรรมมาบตาพุด ตามโครงการพัฒนาท่าเรืออุตสาหกรรมมาบตาพุด ระยะที่ ๓ ตามที่ กระทรวงอุตสาหกรรมเสนอ การนิคมอุตสาหกรรมแห่งประเทศไทยจึงเห็นควรให้มีการขยายพื้นที่ เขตอุตสาหกรรมทั่วไป นิคมอุตสาหกรรมมาบตาพุดตามประกาศข้างต้นออกไปอีกประมาณหนึ่งพันไร่ เพื่อรองรับโครงการพัฒนาท่าเรืออุตสาหกรรมมาบตาพุดดังกล่าว และการขยายตัวของภาคอุตสาหกรรม ต่อไป

อาศัยอำนาจตามความในมาตรา ๓๖ วรรคสอง แห่งพระราชบัญญัติการนิคมอุตสาหกรรม แห่งประเทศไทย พ.ศ. ๒๕๒๒ ซึ่งแก้ไขเพิ่มเติมโดยพระราชบัญญัติการนิคมอุตสาหกรรมแห่งประเทศไทย (ฉบับที่ ๔) พ.ศ. ๒๕๕๐ และข้อ ๔ วรรคสอง ของกฎกระทรวงกำหนดหลักเกณฑ์ วิธีการ และ เงื่อนไขในการจัดตั้งนิคมอุตสาหกรรม พ.ศ. ๒๕๔๘ ประกอบกับมติคณะกรรมการการนิคมอุตสาหกรรม แห่งประเทศไทย ในการประชุมครั้งที่ ๑๐/๒๕๖๒ เมื่อวันที่ ๓ กันยายน ๒๕๖๒ จึงประกาศ เปลี่ยนแปลงเขต เขตอุตสาหกรรมทั่วไป นิคมอุตสาหกรรมมาบตาพุด โดยให้ยกเลิกแผนที่ท้ายประกาศ ดังกล่าวข้างต้น และให้มีเขตตามแผนที่ท้ายประกาศนี้แทน

ทั้งนี้ ตั้งแต่วันถัดจากวันประกาศในราชกิจจานุเบกษาเป็นต้นไป

ประกาศ ณ วันที่ ๒๗ มกราคม พ.ศ. ๒๕๖๓

กอบชัย สังสิทธิสวัสดิ์

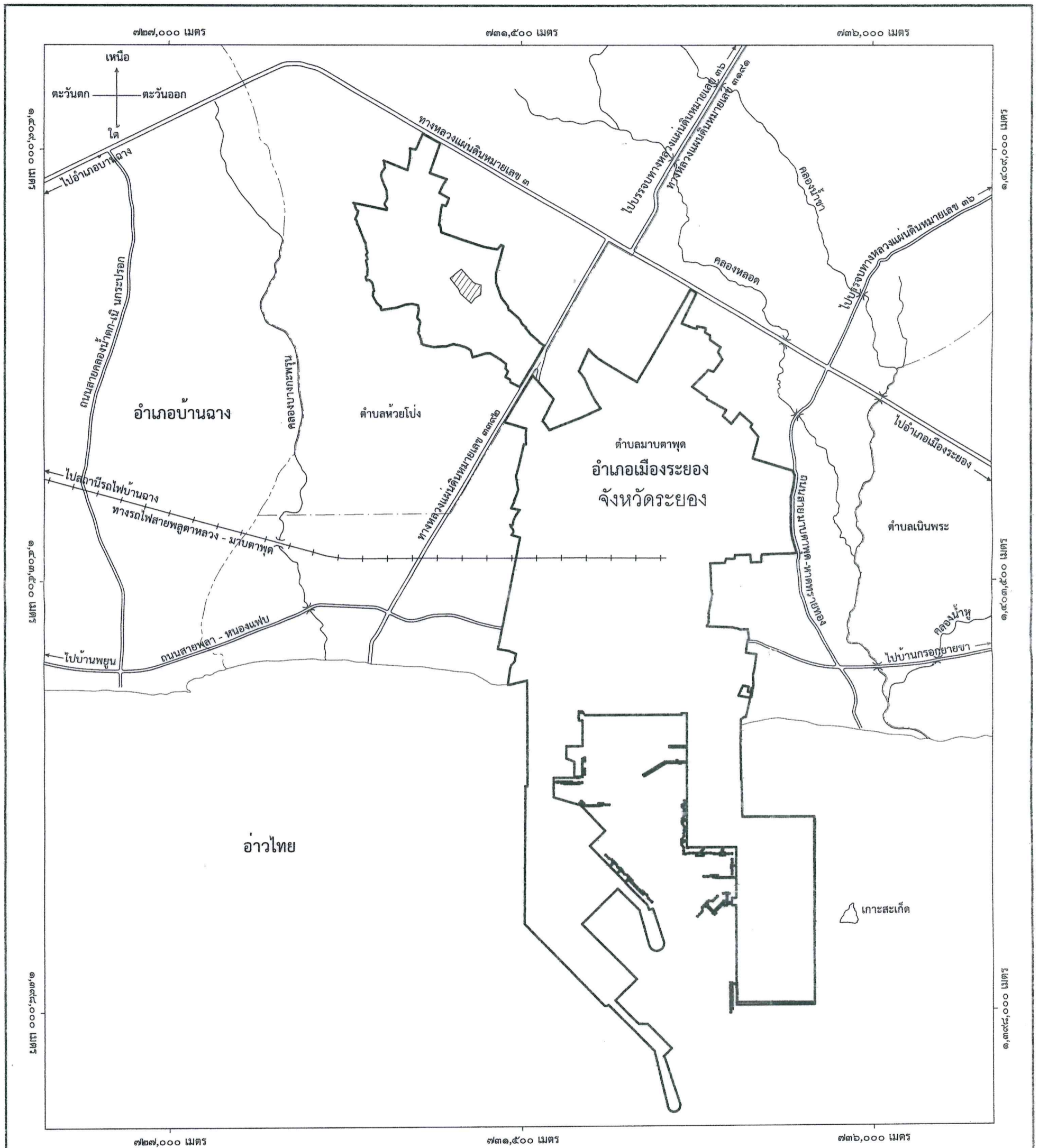
ประธานกรรมการการนิคมอุตสาหกรรมแห่งประเทศไทย

แผนที่ท้ายประกาศคณะกรรมการการนิคมอุตสาหกรรมแห่งประเทศไทย
เรื่อง การเปลี่ยนแปลงเขต เขตอุตสาหกรรมทั่วไป นิคมอุตสาหกรรมมาบตาพุด (ฉบับที่ ๗)








เนื้อที่ประมาณ ๑๓,๗๔๘ ไร่ ๑ งาน ๕๗.๕๖ ตารางวา


มาตราส่วน ๑ : ๕๐,๐๐๐


๑,๐๐๐ ๐ ๑,๐๐๐ ๒,๐๐๐ ๓,๐๐๐ ๔,๐๐๐ เมตร



เครื่องหมาย

-  เขตอุตสาหกรรมทั่วไป
-  บริเวณที่กั้นออกจากการเป็นเขตอุตสาหกรรมทั่วไป
-  เขตอำเภอ
-  เขตตำบล
-  ทางหลวง ถนน
-  สะพาน
-  แม่น้ำ คลอง ห้วย


(นายอนุชิต สวัสดิ์)
ผู้อำนวยการกองวิศวกรรม


(นางสาวสมจิตต์ พิติก)
ผู้ว่าการการนิคมอุตสาหกรรมแห่งประเทศไทย