



พระราชกฤษฎีกา

กำหนดเขตที่ดิน ในท้องที่ตำบลท่าอิบุญ ตำบลห้วยไร่
ตำบลบ้านดู่ ตำบลปากช่อง ตำบลบ้านหวาย ตำบลบ้านกลาง
และตำบลช้างตะลูด อำเภอหล่มสัก จังหวัดเพชรบูรณ์
ให้เป็นเขตปฏิรูปที่ดิน
พ.ศ. ๒๕๕๒

ภูมิพลอดุลยเดช ป.ร.

ให้ไว้ ณ วันที่ ๖ สิงหาคม พ.ศ. ๒๕๕๒
เป็นปีที่ ๖๔ ในรัชกาลปัจจุบัน

พระบาทสมเด็จพระปรมินทรมหาภูมิพลอดุลยเดช มีพระบรมราชโองการโปรดเกล้าฯ
ให้ประกาศว่า

โดยที่เป็นการสมควรกำหนดเขตที่ดิน ในท้องที่ตำบลท่าอิบุญ ตำบลห้วยไร่ ตำบลบ้านดู่
ตำบลปากช่อง ตำบลบ้านหวาย ตำบลบ้านกลาง และตำบลช้างตะลูด อำเภอหล่มสัก จังหวัดเพชรบูรณ์
ให้เป็นเขตปฏิรูปที่ดิน

อาศัยอำนาจตามความในมาตรา ๑๘๗ ของรัฐธรรมนูญแห่งราชอาณาจักรไทย และมาตรา ๒๕
วรรคหนึ่ง แห่งพระราชบัญญัติการปฏิรูปที่ดินเพื่อเกษตรกรรม พ.ศ. ๒๕๑๘ อันเป็นกฎหมายที่มี
บทบัญญัติบางประการเกี่ยวกับการจำกัดสิทธิและเสรีภาพของบุคคล ซึ่งมาตรา ๒๘ ประกอบกับ
มาตรา ๔๑ มาตรา ๔๒ และมาตรา ๔๓ ของรัฐธรรมนูญแห่งราชอาณาจักรไทย บัญญัติให้กระทำได้

โดยอาศัยอำนาจตามบทบัญญัติแห่งกฎหมาย จึงทรงพระกรุณาโปรดเกล้าฯ ให้ตราพระราชกฤษฎีกาขึ้นไว้ดังต่อไปนี้

มาตรา ๑ พระราชกฤษฎีกานี้เรียกว่า “พระราชกฤษฎีกากำหนดเขตที่ดิน ในท้องที่ตำบลท่าอิบุญ ตำบลห้วยไร่ ตำบลบ้านดิว ตำบลปากช่อง ตำบลบ้านหวาย ตำบลบ้านกลาง และตำบลช้างตะลูด อำเภอหล่มสัก จังหวัดเพชรบูรณ์ ให้เป็นเขตปฏิรูปที่ดิน พ.ศ. ๒๕๕๒”

มาตรา ๒ พระราชกฤษฎีกานี้ให้ใช้บังคับตั้งแต่วันถัดจากวันประกาศในราชกิจจานุเบกษาเป็นต้นไป

มาตรา ๓ ให้ที่ดินในท้องที่ตำบลท่าอิบุญ ตำบลห้วยไร่ ตำบลบ้านดิว ตำบลปากช่อง ตำบลบ้านหวาย ตำบลบ้านกลาง และตำบลช้างตะลูด อำเภอหล่มสัก จังหวัดเพชรบูรณ์ ภายในแนวเขตตามแผนที่ท้ายพระราชกฤษฎีกานี้ เป็นเขตปฏิรูปที่ดิน

มาตรา ๔ ให้รัฐมนตรีว่าการกระทรวงการคลัง รัฐมนตรีว่าการกระทรวงเกษตรและสหกรณ์ และรัฐมนตรีว่าการกระทรวงมหาดไทยรักษาการตามพระราชกฤษฎีกานี้

ผู้รับสนองพระบรมราชโองการ

อภิสิทธิ์ เวชชาชีวะ

นายกรัฐมนตรี

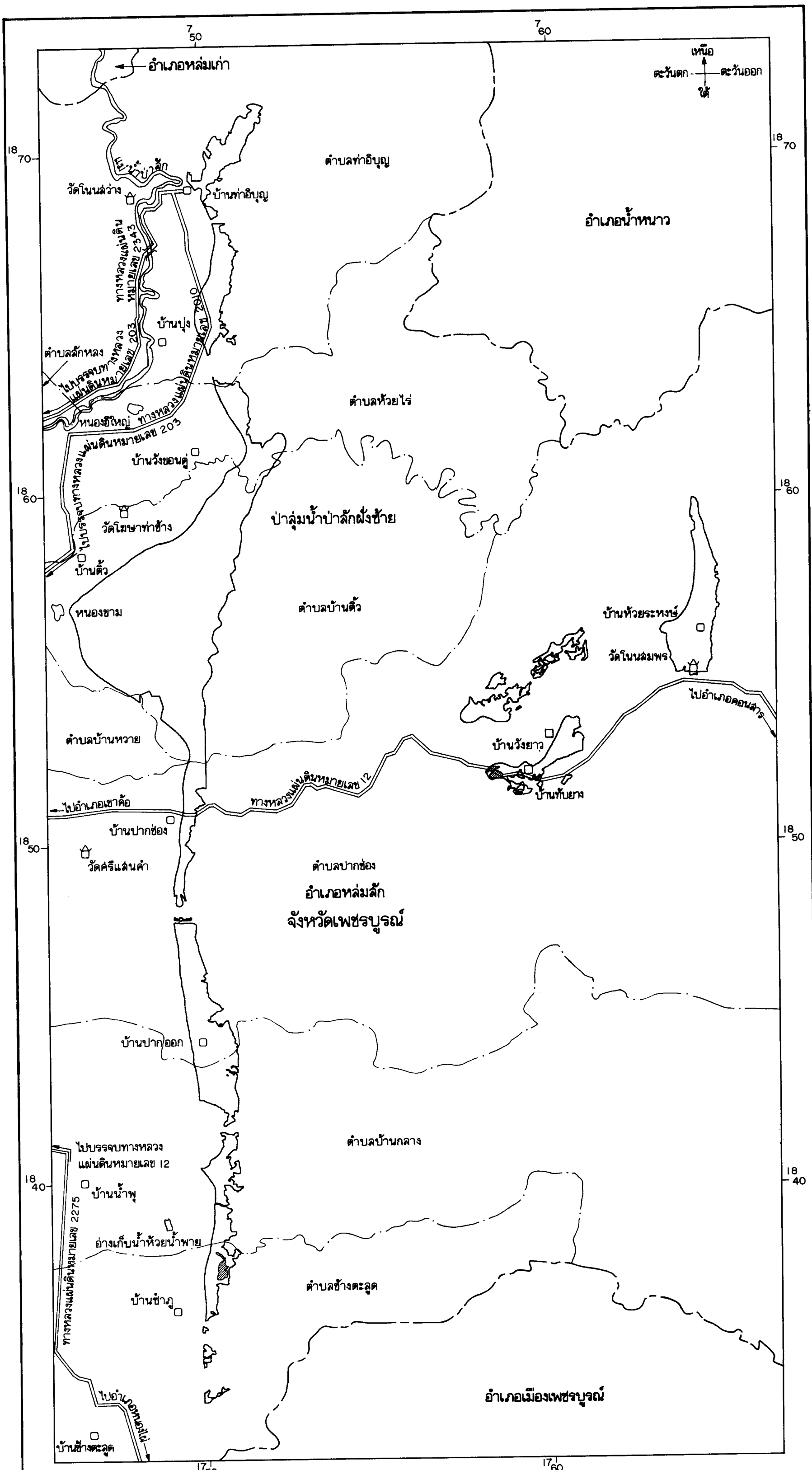
แผนที่กายภาพราชการศึกษา

กำหนดเขตที่ดิน ในท้องที่ตำบลท่าอิบุญ ตำบลห้วยไร่ ตำบลบ้านดิว ตำบลปากช่อง ตำบลบ้านหวาย ตำบลบ้านกลาง และตำบลข้างตะลูด อำเภอหล่มสัก จังหวัดเพชรบูรณ์

ให้เป็นเขตปฏิรูปที่ดิน


พ.ศ. 2552


มาตราส่วน 1 : 100,000



เครื่องหมาย

- แนวเขตปฏิรูปที่ดิน
- บริเวณที่กั้นออกจากเขตปฏิรูปที่ดิน
- เขตอำเภอ เขตกิ่งอำเภอ
- เขตตำบล
- ทางหลวง ถนน ขอย
- สะพาน
- แม่น้ำ คลอง ห้วย
- อ่างเก็บน้ำ หนอง บึง
- หมู่บ้าน บ้าน
- วัด ศาลเจ้า


 (นายฉิมพันธ์ พดักดี)
 ผู้อำนวยการสำนักจัดการปฏิรูปที่ดิน


 (นายสุद्धักดี แลงอร่าม)
 รองเลขาธิการ ปฏิบัติราชการแทน
 เลขาธิการสำนักงานการปฏิรูปที่ดินเพื่อเกษตรกรรม

หมายเหตุ :- เหตุผลในการประกาศใช้พระราชกฤษฎีกาฉบับนี้ คือ เนื่องจากในท้องที่ตำบลท่าอิบุญ ตำบลห้วยไร่ ตำบลบ้านดิว ตำบลปากช่อง ตำบลบ้านหวาย ตำบลบ้านกลาง และตำบลช้างตะลูด อำเภอหล่มสัก จังหวัดเพชรบูรณ์ มีเกษตรกรผู้ไม่มีที่ดินประกอบเกษตรกรรมเป็นของตนเอง หรือมีที่ดินเล็กน้อยไม่เพียงพอแก่การครองชีพ หรือต้องเช่าที่ดินของผู้อื่นประกอบเกษตรกรรมอยู่เป็นจำนวนมาก และโดยที่คณะรัฐมนตรีมีมติให้ดำเนินการปฏิรูปที่ดินเพื่อเกษตรกรรมในที่ดินเขตป่าสงวนแห่งชาติ ป่าลุ่มน้ำป่าสักฝั่งซ้าย ในส่วนที่มีสภาพเป็นป่าเสื่อมโทรมแล้ว สมควรกำหนดเขตที่ดินในท้องที่ดังกล่าวให้เป็นเขตปฏิรูปที่ดิน จึงจำเป็นต้องตราพระราชกฤษฎีกานี้