

## ประกาศกระทรวงมหาดไทย

เรื่อง เปลี่ยนแปลงเขตสุขาภิบาลเกาะสมุย อำเภอเกาะสมุย  
จังหวัดสุราษฎร์ธานี

ด้วยกระทรวงมหาดไทยได้พิจารณาเห็นสมควรเปลี่ยนแปลงเขตสุขาภิบาลเกาะสมุย อำเภอเกาะสมุย จังหวัดสุราษฎร์ธานี เพื่อความเหมาะสมแก่การบริหารกิจการและทำนุบำรุงท้องถิ่น

ฉะนั้น อาศัยอำนาจตามความในมาตรา ๕ แห่งพระราชบัญญัติสุขาภิบาล พ.ศ. ๒๔๕๕ จึงให้เปลี่ยนแปลงเขตสุขาภิบาลเกาะสมุย อำเภอเกาะสมุย จังหวัดสุราษฎร์ธานี ตามที่กำหนดไว้ในประกาศกระทรวงมหาดไทย ลงวันที่ ๒๕ มิถุนายน ๒๕๑๖ เสียใหม่ โดยมีเขตดังต่อไปนี้

### เกาะสมุย

ด้านเหนือ ตั้งแต่หลักเขตที่ ๑ ซึ่งตั้งอยู่หน้าเขาแหลมใหญ่ เลียบบริมหาดไปทางทิศตะวันออก ถึงหลักเขตที่ ๒ ซึ่งตั้งอยู่ปลายแหลมเขามันปลายแหลม

ด้านตะวันออก จากหลักเขตที่ ๒ เลียบบริมหาดไปทางทิศใต้ ถึงหลักเขตที่ ๓ ซึ่งตั้งอยู่ปลายแหลมท้องตะเคียน

ด้านใต้ จากหลักเขตที่ ๓ เลียบบริมหาดไปทางทิศตะวันตกเฉียงใต้ ถึงหลักเขตที่ ๔ ซึ่งตั้งอยู่ปลายแหลมสอ

ด้านตะวันตก จากหลักเขตที่ ๔ เลียบบริมหาดไปทางทิศตะวันตกเฉียงเหนือไปบรรจบหลักเขตที่ ๑

เกาะพลอย

ด้านเหนือ ตั้งแต่หลักเขตที่ ๑ ซึ่งตั้งอยู่ริมอ่าวหามาร ด้านเหนือ เลียบ  
 ริมหาดไปทางทิศตะวันออกเฉียงใต้ ถึงหลักเขตที่ ๒ ซึ่งตั้งอยู่ริมอ่าวสน

ด้านตะวันออก จากหลักเขตที่ ๒ เลียบริมหาดไปทางทิศตะวันตกเฉียงใต้  
 ถึงหลักเขตที่ ๓ ซึ่งตั้งอยู่ริมโคนพลวย

ด้านใต้ จากหลักเขตที่ ๓ เลียบริมหาดไปทางทิศตะวันตกเฉียงเหนือ  
 ถึงหลักเขตที่ ๔ ซึ่งตั้งอยู่ริมอ่าวค่างหัก

ด้านตะวันตก จากหลักเขตที่ ๔ เลียบริมหาด ไปทางทิศตะวันออกเฉียง  
 เหนือ ไปบรรจบหลักเขตที่ ๑

เกาะแตน

ด้านเหนือ ตั้งแต่หลักเขตที่ ๑ ซึ่งตั้งอยู่ปลายแหลมไทร เลียบริมหาด  
 ไปทางทิศตะวันออกเฉียงใต้ ถึงหลักเขตที่ ๒ ซึ่งตั้งอยู่ริมอ่าวออก

ด้านตะวันออก จากหลักเขตที่ ๒ เลียบริมหาด ไปทางทิศตะวันตก  
 เฉียงใต้ ถึงหลักเขตที่ ๓ ซึ่งตั้งอยู่ปลายแหลมมดแดง

ด้านใต้ จากหลักเขตที่ ๓ เลียบริมหาด ไปทางทิศตะวันตกเฉียงเหนือ  
 ถึงหลักเขตที่ ๔ ซึ่งตั้งอยู่ปลายแหลมตก

ด้านตะวันตก จากหลักเขตที่ ๔ เลียบริมหาดไปทางทิศตะวันออกเฉียง  
 เหนือ ไปบรรจบหลักเขตที่ ๑

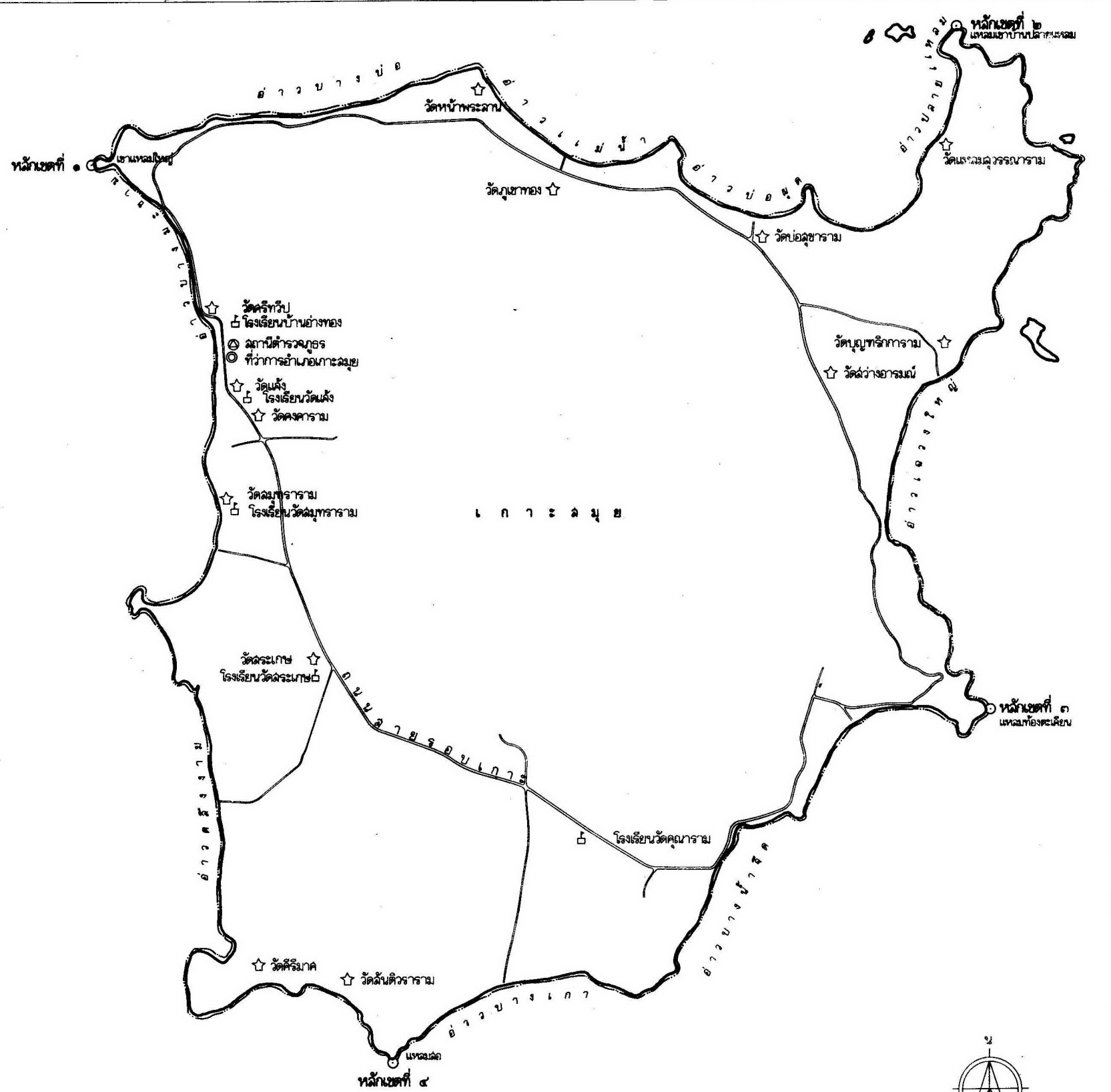
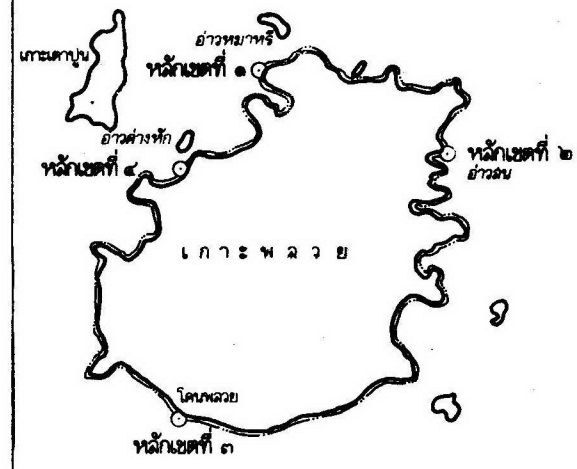
ดังปรากฏในแผนที่ท้ายประกาศนี้

ตามแนวเขตของสุขาภิบาลที่กล่าวไว้ในประกาศนี้ ให้มีหลักเขตย่อยนั้น  
ไว้ เพื่อแสดงแนวเขตตามสมควร

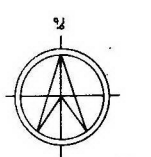
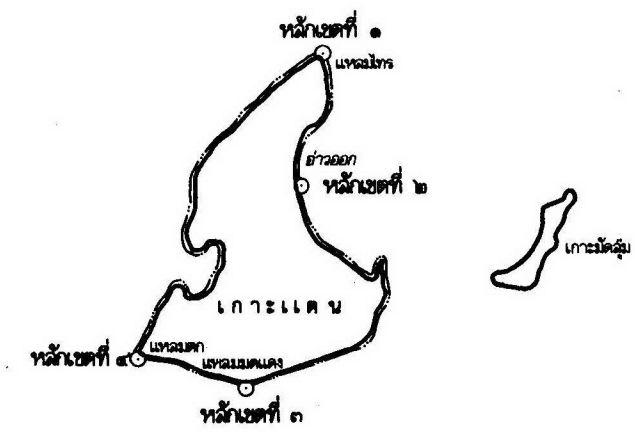
ประกาศ ณ วันที่ ๒๗ ตุลาคม ๒๕๒๔

พลเอก สิทธิ จิรโรจน์

รัฐมนตรีว่าการกระทรวงมหาดไทย



อ ำ เ ว ะ พ ะ ช ู ญ



มาตราส่วน ๑ : ๑๐๐,๐๐๐

๐ ๐.๕ ๑ ๒ ๓ กม.

แผนที่แสดงเขตสุขภาพภาคฉุย	
อ. เกาะฉุย	จ. อุราชบุรีธานี
○	เขตสุขภาพ
⊙	ที่ว่าการอำเภอ
⊕	สถานที่ราชการ
☆	วัด ศาลากลาง
⊔	โรงเรียน
⊕	สถานีอนามัย