



พระราชกฤษฎีกา

กำหนดเขตสำรวจการจัดรูปที่ดิน
ในท้องที่ตำบลพรหมนิมิต และตำบลสร้อยทอง
อำเภอตากลี จังหวัดนครสวรรค์
พ.ศ. ๒๕๖๔

พระบาทสมเด็จพระปรเมนทรรามาธิบดีศรีสินทรมหาวชิราลงกรณ

พระวชิรเกล้าเจ้าอยู่หัว

ให้ไว้ ณ วันที่ ๑๒ กันยายน พ.ศ. ๒๕๖๔
เป็นปีที่ ๖ ในรัชกาลปัจจุบัน

พระบาทสมเด็จพระปรเมนทรรามาธิบดีศรีสินทรมหาวชิราลงกรณ พระวชิรเกล้าเจ้าอยู่หัว
มีพระบรมราชโองการโปรดเกล้าฯ ให้ประกาศว่า

โดยที่เป็นการสมควรกำหนดเขตสำรวจการจัดรูปที่ดิน ในท้องที่ตำบลพรหมนิมิต และตำบล
สร้อยทอง อำเภอตากลี จังหวัดนครสวรรค์

อาศัยอำนาจตามความในมาตรา ๑๗๕ ของรัฐธรรมนูญแห่งราชอาณาจักรไทย และมาตรา ๓๒
วรรคหนึ่ง แห่งพระราชบัญญัติจัดรูปที่ดินเพื่อเกษตรกรรม พ.ศ. ๒๕๕๘ จึงทรงพระกรุณาโปรดเกล้าฯ
ให้ตราพระราชกฤษฎีกาขึ้นไว้ ดังต่อไปนี้

มาตรา ๑ พระราชกฤษฎีกานี้เรียกว่า “พระราชกฤษฎีกากำหนดเขตสำรวจการจัดรูปที่ดิน
ในท้องที่ตำบลพรหมนิมิต และตำบลสร้อยทอง อำเภอตากลี จังหวัดนครสวรรค์ พ.ศ. ๒๕๖๔”

มาตรา ๒ พระราชกฤษฎีกานี้ให้ใช้บังคับตั้งแต่วันถัดจากวันประกาศในราชกิจจานุเบกษา เป็นต้นไป

มาตรา ๓ เขตสำรวจการจัดรูปที่ดินตามพระราชกฤษฎีกานี้ อยู่ในท้องที่ตำบลพรหมนิมิต และตำบลสร้อยทอง อำเภอตากลี จังหวัดนครสวรรค์ ทั้งนี้ ภายในแนวเขตตามแผนที่ท้ายพระราชกฤษฎีกานี้

มาตรา ๔ ให้รัฐมนตรีว่าการกระทรวงเกษตรและสหกรณ์และรัฐมนตรีว่าการกระทรวงมหาดไทยรักษาการตามพระราชกฤษฎีกานี้

ผู้รับสนองพระบรมราชโองการ

พลเอก ประยุทธ์ จันทร์โอชา

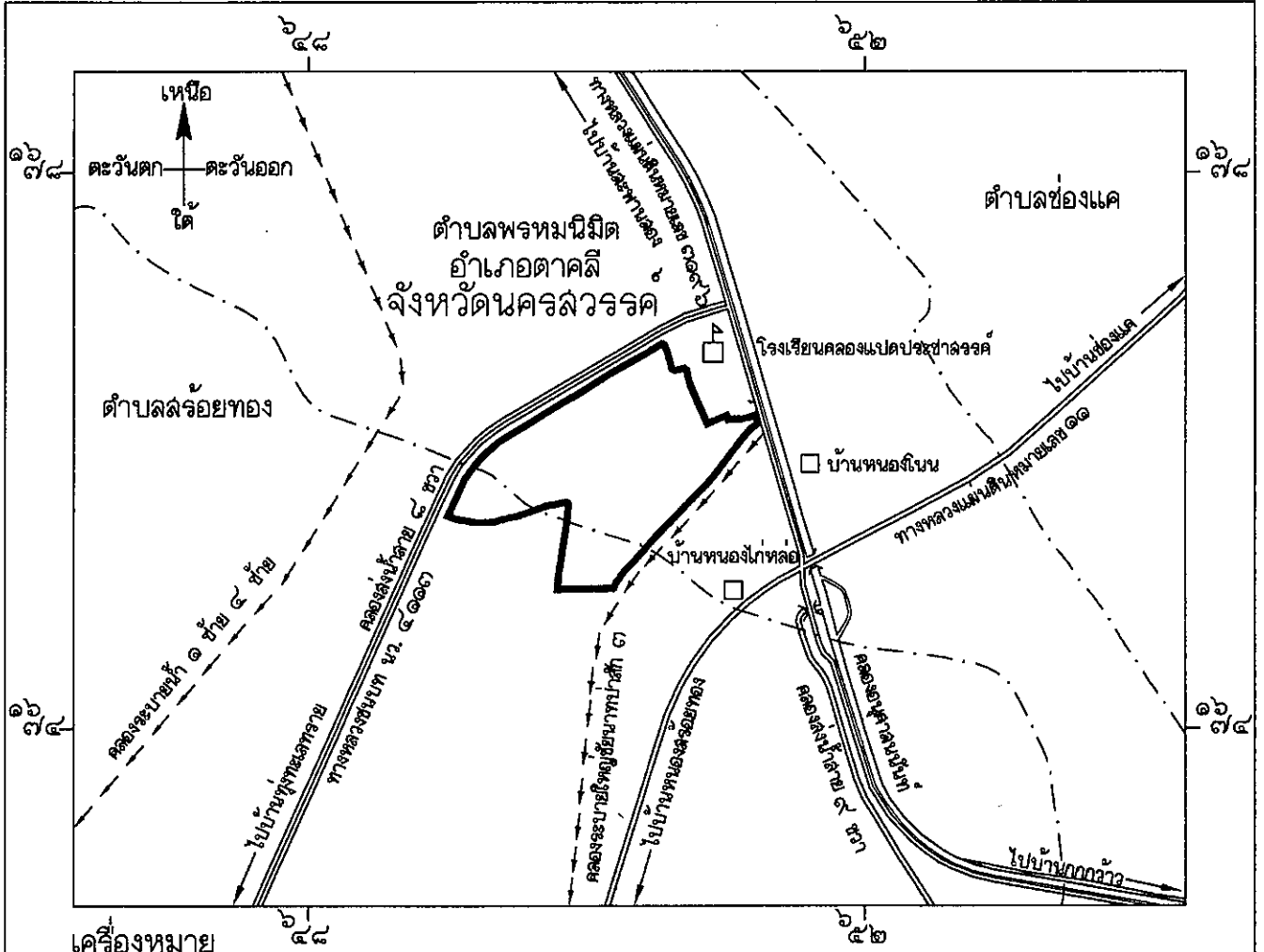
นายกรัฐมนตรี

แผนที่ท้ายพระราชกฤษฎีกา
กำหนดเขตสำรวจการจัดรูปที่ดิน
ในท้องที่ตำบลพรหมนิมิต และตำบลร้อยทอง อำเภอตากคลี จังหวัดนครสวรรค์









พ.ศ. ๒๕๖๔




มาตราส่วน ๑ : ๕๐,๐๐๐

๐ ๑ ๒ กิโลเมตร



เครื่องหมาย

-  แนวเขตสำรวจการจัดรูปที่ดิน
-  เขตตำบล เขตองค์การบริหารส่วนตำบล
-  ทางหลวง ถนน ซอย
-  ละพาน
-  คลองล่งน้ำ
-  คลองระบายน้ำ
-  หมู่บ้าน บ้าน
-  มหาวิทยาลัย วิทยาลัย โรงเรียน


 (นายชุต ธรรมนิทยกุล)
 ผู้อำนวยการส่วนวิศวกรรม

 (นายกิตติพร จริสุข)
 ผู้เชี่ยวชาญด้านวิศวกรรมชลประทาน
 (ด้านจัดรูปที่ดินเพื่อเกษตรกรรม)

 (นายวิวัฒน์ อังคพานิชย์)
 หัวหน้าสำนักงานจัดรูปที่ดินกลาง

หมายเหตุ :- เหตุผลในการประกาศใช้พระราชกฤษฎีกาฉบับนี้ คือ เนื่องจากคณะกรรมการจัดรูปที่ดินกลาง เห็นสมควรกำหนดให้พื้นที่ที่ทำเกษตรกรรม ในท้องที่ตำบลพรหมนิมิต และตำบลสร้อยทอง อำเภอตากลี จังหวัดนครสวรรค์ เป็นเขตโครงการจัดรูปที่ดิน สมควรกำหนดเขตสำรวจการจัดรูปที่ดินในท้องที่ดังกล่าว เพื่อให้พนักงานเจ้าหน้าที่หรือผู้ซึ่งปฏิบัติงานร่วมกับพนักงานเจ้าหน้าที่มีอำนาจเข้าไปทำการสำรวจพื้นที่ที่จะจัดทำเป็นโครงการจัดรูปที่ดิน จึงจำเป็นต้องตราพระราชกฤษฎีกานี้