

## ประกาศกระทรวงมหาดไทย

เรื่อง ยุบเลิกเทศบาลตำบลวิศิษฐ์ รวมองค์การบริหารส่วนตำบลบึงกาฬกับเทศบาลตำบลบึงกาฬ  
อำเภอเมืองบึงกาฬ จังหวัดบึงกาฬ และเปลี่ยนแปลงเขตและฐานะเป็นเทศบาลเมืองบึงกาฬ

โดยที่องค์การบริหารส่วนตำบลบึงกาฬและเทศบาลตำบลวิศิษฐ์ประสงค์ที่จะยุบรวม  
องค์การปกครองส่วนท้องถิ่นของตนไปรวมกับเทศบาลตำบลบึงกาฬ อำเภอเมืองบึงกาฬ จังหวัดบึงกาฬ  
ที่มีเขตติดต่อกันภายในเขตอำเภอเดียวกัน เพื่อประโยชน์ในการจัดบริการสาธารณะ ซึ่งมีผลให้  
เทศบาลตำบลบึงกาฬมีราษฎรเกินกว่าหนึ่งหมื่นคนขึ้นไป และมีรายได้พอควรแก่การที่จะปฏิบัติหน้าที่  
อันต้องทำตามที่กำหนดไว้ในพระราชบัญญัติเทศบาล พ.ศ. ๒๔๙๖ ประกอบกับได้มีการสำรวจ  
เจตนาารมณ์ของประชาชนในท้องถิ่น ตามที่กฎหมายกำหนดแล้ว จึงขอเปลี่ยนแปลงเขตให้ครอบคลุม  
พื้นที่องค์การบริหารส่วนตำบลบึงกาฬ และเทศบาลตำบลวิศิษฐ์ และเปลี่ยนแปลงฐานะเป็นเทศบาลเมือง  
และกระทรวงมหาดไทยพิจารณาแล้วเห็นสมควรดำเนินการให้เป็นไปตามความประสงค์ขององค์การ  
ปกครองส่วนท้องถิ่น

อาศัยอำนาจตามความในมาตรา ๔๑ ตรี แห่งพระราชบัญญัติสภาตำบลและองค์การบริหาร  
ส่วนตำบล พ.ศ. ๒๕๓๗ ซึ่งแก้ไขเพิ่มเติมโดยพระราชบัญญัติสภาตำบลและองค์การบริหารส่วนตำบล  
(ฉบับที่ ๕) พ.ศ. ๒๕๔๖ และมาตรา ๑๐ มาตรา ๑๒ และมาตรา ๑๓ แห่งพระราชบัญญัติ  
เทศบาล พ.ศ. ๒๔๙๖ ซึ่งแก้ไขเพิ่มเติมโดยพระราชบัญญัติเทศบาล (ฉบับที่ ๑๒) พ.ศ. ๒๕๔๖  
รัฐมนตรีว่าการกระทรวงมหาดไทย จึงประกาศไว้ ดังนี้

๑. ให้ยุบเลิกเทศบาลตำบลวิศิษฐ์ อำเภอเมืองบึงกาฬ จังหวัดบึงกาฬ
๒. ให้องค์การบริหารส่วนตำบลบึงกาฬ อำเภอเมืองบึงกาฬ จังหวัดบึงกาฬ ไปรวมกับ  
เทศบาลตำบลบึงกาฬ อำเภอเมืองบึงกาฬ จังหวัดบึงกาฬ
๓. ให้เทศบาลตำบลบึงกาฬเปลี่ยนแปลงเขตและฐานะเป็นเทศบาลเมืองตามประกาศนี้  
โดยมีแนวเขตตามคำบรรยายแนวเขตและแผนที่ท้ายประกาศกระทรวงมหาดไทย
๔. ให้องค์การบริหารส่วนตำบลบึงกาฬ เทศบาลตำบลวิศิษฐ์ และเทศบาลตำบลบึงกาฬ  
พ้นสภาพแห่งการเป็นองค์การบริหารส่วนตำบลหรือเทศบาลตำบล รวมทั้งให้สมาชิกภาพของสมาชิก  
สภาท้องถิ่น และผู้บริหารท้องถิ่นพ้นจากตำแหน่งนับแต่วันที่ให้มีประกาศนี้เป็นต้นไป และเพื่อให้  
การบริหารงานของเทศบาลเมืองที่จัดตั้งขึ้นเป็นไปโดยต่อเนื่อง ให้ดำเนินการคัดเลือกสมาชิก  
สภาเทศบาลเมืองจำนวนสิบสองคน โดยให้ปลัดเทศบาลเมืองบึงกาฬปฏิบัติหน้าที่นายกเทศมนตรี  
เมืองบึงกาฬเป็นการชั่วคราวตามคำสั่งคณะรักษาความสงบแห่งชาติ ที่ ๒๙/๒๕๕๙ ลงวันที่  
๒๑ มิถุนายน พุทธศักราช ๒๕๕๙ เรื่อง การได้มาซึ่งสมาชิกสภาท้องถิ่นหรือผู้บริหารท้องถิ่น  
เป็นการชั่วคราว ในกรณีที่มีการจัดตั้งองค์การบริหารส่วนตำบลเป็นเทศบาล การยกฐานะเป็นเทศบาล  
หรือการเปลี่ยนแปลงฐานะของเทศบาล ประกอบประกาศคณะรักษาความสงบแห่งชาติ ที่ ๘๕/๒๕๕๗

ลงวันที่ ๑๐ กรกฎาคม พุทธศักราช ๒๕๕๗ เรื่อง การได้มาซึ่งสมาชิกสภาท้องถิ่นหรือผู้บริหารท้องถิ่น เป็นการชั่วคราว จนกว่าจะมีประกาศเปลี่ยนแปลงตามที่ประกาศคณะรักษาความสงบแห่งชาติ ที่ ๘๕/๒๕๕๗ฯ กำหนด

๕. ให้โอนบรรดางบประมาณ ทรัพย์สิน สิทธิ สิทธิเรียกร้องหนี้ ขององค์การบริหารส่วนตำบลบึงกาฬ เทศบาลตำบลวิศิษฐ์ และเทศบาลตำบลบึงกาฬ ไปเป็นของเทศบาลเมืองบึงกาฬ

๖. ให้โอนพนักงานและลูกจ้างขององค์การบริหารส่วนตำบลบึงกาฬ เทศบาลตำบลวิศิษฐ์ และเทศบาลตำบลบึงกาฬ ไปเป็นของเทศบาลเมืองบึงกาฬ ทั้งนี้ การจัดกรอบอัตรากำลังของเทศบาลเมืองบึงกาฬให้เป็นไปตามที่คณะกรรมการพนักงานเทศบาลกำหนดตามกฎหมายว่าด้วยระเบียบบริหารงานบุคคลส่วนท้องถิ่น

ในระหว่างดำเนินการจัดกรอบอัตรากำลังและแต่งตั้งพนักงานและลูกจ้างให้เป็นไปตามกรอบอัตรากำลัง ให้ปลัดเทศบาลตำบลบึงกาฬปฏิบัติหน้าที่ปลัดเทศบาลเมืองบึงกาฬไปพลางก่อน

๗. บรรดาเทศบัญญัติของเทศบาลตำบลบึงกาฬที่ได้ใช้บังคับในเรื่องใดอยู่ก่อนแล้วให้ยังคงใช้บังคับได้ต่อไปเป็นการชั่วคราวจนกว่าจะได้มีการตราเทศบัญญัติในเรื่องนั้นขึ้นใหม่ ตามมาตรา ๑๓ แห่งพระราชบัญญัติเทศบาล พ.ศ. ๒๔๙๖ ซึ่งแก้ไขเพิ่มเติมโดยพระราชบัญญัติเทศบาล (ฉบับที่ ๑๒) พ.ศ. ๒๕๔๖

๘. ในกรณีได้มีการอนุมัติ การอนุญาต ใบอนุญาต หรือความเห็นชอบจากผู้มีอำนาจตามกฎหมาย กฎ ระเบียบ ข้อบัญญัติ และเทศบัญญัติ จากองค์การบริหารส่วนตำบลบึงกาฬ เทศบาลตำบลวิศิษฐ์ และเทศบาลตำบลบึงกาฬแล้ว ให้การอนุมัติ การอนุญาต ใบอนุญาต หรือความเห็นชอบดังกล่าวคงใช้ได้ต่อไปจนกว่าจะสิ้นอายุ

ทั้งนี้ ตั้งแต่วันประกาศในราชกิจจานุเบกษาเป็นต้นไป

ประกาศ ณ วันที่ ๒๕ มีนาคม พ.ศ. ๒๕๖๓

พลเอก อนุพงษ์ เผ่าจินดา

รัฐมนตรีว่าการกระทรวงมหาดไทย

คำบรรยายแนวเขต  
เทศบาลเมืองบึงกาฬ อำเภอเมืองบึงกาฬ จังหวัดบึงกาฬ  
ท้ายประกาศกระทรวงมหาดไทย  
เรื่อง ยุบเลิกเทศบาลตำบลวิศิษฐ์ รวมองค์การบริหารส่วนตำบลบึงกาฬกับเทศบาลตำบลบึงกาฬ  
อำเภอเมืองบึงกาฬ จังหวัดบึงกาฬ และเปลี่ยนแปลงเขตและฐานะเป็นเทศบาลเมืองบึงกาฬ  
ลงวันที่ ๒๕ เดือน มีนาคม พ.ศ. ๒๕๖๓

ให้กำหนดแนวเขตเทศบาลเมืองบึงกาฬไว้ดังนี้

หลักเขตที่ ๑ ติดต่อสาธารณรัฐประชาธิปไตยประชาชนลาว (สปป.ลาว) ตั้งอยู่บริเวณปากลำห้วยผาคาง ติดต่อตำบลโคสี อำเภอเมืองบึงกาฬ จังหวัดบึงกาฬ บริเวณพิกัด UF ๔๙๔๓๕๐

**ด้านเหนือ**

จากหลักเขตที่ ๑ เป็นเส้นเลียบตามริมฝั่งแม่น้ำโขงไปทางทิศตะวันออกเฉียงเหนือตามแนวเขตแดน ระหว่างประเทศไทย-ลาว ถึงหลักเขตที่ ๒ บริเวณด้านหลังสถานีตำรวจน้ำบึงกาฬพิกัด UF ๖๙๓๒๑ ระยะทาง ประมาณ ๘,๔๐๐ เมตร

จากหลักเขตที่ ๒ เป็นเส้นเลียบตามริมฝั่งแม่น้ำโขงไปทางทิศตะวันออกเฉียงเหนือตามแนวเขตแดน ระหว่างประเทศไทย-ลาวจนถึงหลักเขตที่ ๓ บริเวณสวนสุขภาพพริมโขง บริเวณพิกัด UF ๕๘๐๒๑๓ ระยะทาง ประมาณ ๑,๔๐๐ เมตร

จากหลักเขตที่ ๓ เป็นเส้นเลียบตามริมฝั่งแม่น้ำโขงไปทางทิศเหนือตามแนวเขตแดนระหว่างประเทศไทย-ลาวจนถึงหลักเขตที่ ๔ บริเวณพิกัด UF ๕๙๔๓๐๗ ระยะทางประมาณ ๑,๕๐๐ เมตร

จากหลักเขตที่ ๔ เป็นเส้นเลียบตามริมฝั่งแม่น้ำโขงไปทางทิศตะวันออกเฉียงใต้ตามแนวเขตแดน ระหว่างประเทศไทย-ลาวจนถึงหลักเขตที่ ๕ บริเวณวัดโพธาราม บ้านท่าไคร้ บริเวณพิกัด UF ๖๒๔๒๘๑ ระยะทางประมาณ ๓,๙๐๐ เมตร

จากหลักเขตที่ ๕ เป็นเส้นเลียบตามริมฝั่งแม่น้ำโขงไปทางทิศตะวันออกเฉียงใต้ตามแนวเขตแดน ระหว่างประเทศไทย-ลาวจนถึงหลักเขตที่ ๖ บริเวณปากลำห้วยกำแพงเชื่อมกับแม่น้ำโขง ติดต่อตำบลโคกก่อง อำเภอเมืองบึงกาฬ จังหวัดบึงกาฬ บริเวณพิกัด UF ๖๙๗๒๘๐ ระยะทางประมาณ ๗,๒๐๐ เมตร รวมระยะทาง ด้านเหนือ ๒๒,๔๐๐ เมตร

**ทิศตะวันออก**

จากหลักเขตที่ ๖ บริเวณปากลำห้วยกำแพงเชื่อมกับแม่น้ำโขงติดต่อบริเวณตำบลโคกก่อง อำเภอเมืองบึงกาฬ จังหวัดบึงกาฬบริเวณพิกัด UF ๖๙๗๒๘๐ ไปทางทิศตะวันตกเฉียงใต้ตามแนวกึ่งกลางลำห้วยกำแพง จนถึงหลักเขตที่ ๗ บริเวณหนองกุดทิงใหญ่ บริเวณพิกัด UF ๖๕๖๒๕๔ ระยะทางประมาณ ๔,๘๐๐ เมตร

จากหลักเขตที่ ๗ ไปทางทิศตะวันตกเฉียงใต้ตามขอบหนองกุดทิงใหญ่ทางทิศใต้ของหนองกุดทิงใหญ่ ถึงจนถึงหลักเขตที่ ๘ บริเวณหลักไม้แก่นที่ปักไว้ริมหนองกุดทิงใหญ่ บริเวณพิกัด UF ๖๓๐๒๓๖ ระยะทาง ๓,๑๐๐ เมตร

รวมระยะทางด้านตะวันออกประมาณ ๗,๙๐๐ เมตร

/ ด้านใต้ ...

### ด้านใต้

จากหลักเขตที่ ๘ บริเวณหลักไม้แก่นที่ปักไว้ริมหนองกุตทิงใหญ่บริเวณพิกัด UF ๖๓๐๒๓๖ ติดต่อดำบลโนนสมบูรณ์ อำเภอเมืองบึงกาฬ จังหวัดบึงกาฬ ไปทางทิศตะวันตกเฉียงเหนือถึงหลักเขตที่ ๙ บริเวณหัวเกาะกลางกุตทิงใหญ่ บริเวณพิกัด UF ๖๒๗๒๔๐ ระยะทาง ๕๐๐ เมตร

จากหลักเขตที่ ๙ ไปทางทิศตะวันตกเฉียงใต้ ตามขอบเกาะกลางทางด้านทิศใต้ของเกาะกุตทิงใหญ่ (เกาะกลางเป็นของตำบลบึงกาฬ) และไปตามกึ่งกลางกุตทิงใหญ่ จนถึงหลักเขตที่ ๑๐ บริเวณจดปากห้วยคำพู บริเวณพิกัด UF ๕๗๙๒๕๖ ระยะทาง ๕,๐๐๐ เมตร

จากหลักเขตที่ ๑๐ ไปทางทิศเหนือตามแนวกึ่งกลางห้วยคำพูถึงหลักเขตที่ ๑๑ บริเวณถนนลูกรัง บริเวณพิกัด UF ๕๗๗๒๖๓ ระยะทาง ๗๓๐ เมตร

จากหลักเขตที่ ๑๑ ไปทางทิศตะวันตกตามแนวถนนลูกรังจนถึงหลักเขตที่ ๑๒ บริเวณจดห้วยแย้ บริเวณพิกัด UF ๕๖๖๒๖๓ ระยะทาง ๑,๐๐๐ เมตร

จากหลักเขตที่ ๑๒ ไปทางทิศตะวันตกเฉียงใต้ตามแนวกึ่งกลางห้วยแย้ จนถึงหลักเขตที่ ๑๓ บริเวณยอดห้วยแย้ บริเวณพิกัด UF ๕๕๐๒๔๑ ระยะทาง ๒,๗๐๐ เมตร

จากหลักเขตที่ ๑๓ ไปทางทิศตะวันตกผ่านป่าเป็นแนวตรง จนถึงหลักเขตที่ ๑๔ บริเวณทางสามแยก อยู่ทางทิศใต้ของบ้านเหล่าถาวร ประมาณ ๑ กิโลเมตร ติดต่อดำบลนาสวรรค์ อำเภอเมืองบึงกาฬ จังหวัดบึงกาฬ บริเวณพิกัด UF ๕๓๑๒๔๓ ระยะทาง ๑,๙๐๐ เมตร

จากหลักเขตที่ ๑๔ ไปทางทิศตะวันตกเฉียงใต้ตามแนวทางเกวียน จนถึงหลักเขตที่ ๑๕ บริเวณสามแยกทางเกวียน บริเวณพิกัด UF ๕๐๒๒๔๐ ระยะทาง ๒,๙๐๐ เมตร

จากหลักเขตที่ ๑๕ ไปทางทิศตะวันตกเฉียงเหนือ ประมาณ ๕๐๐ เมตร จนถึงหลักเขตที่ ๑๖ บริเวณจดยอดห้วยหินกำป็น บริเวณพิกัด UF ๕๐๐๒๔๒ ระยะทาง ๕๐๐ เมตร

จากหลักเขตที่ ๑๖ ไปทางทิศตะวันตกเฉียงเหนือตามแนวกึ่งกลางห้วยหินกำป็น จนถึงหลักเขตที่ ๑๗ บริเวณจดห้วยบันร้งติดต่อดำบลโป่งเปือย อำเภอเมืองบึงกาฬ จังหวัดบึงกาฬ บริเวณพิกัด UF ๔๘๒๒๔๘ ระยะทางประมาณ ๑,๘๐๐ เมตร

รวมระยะทางด้านใต้ ๑๗,๐๓๐ เมตร

### ทิศตะวันตก

จากหลักเขตที่ ๑๗ ติดต่อดำบลโป่งเปือย อำเภอเมืองบึงกาฬ จังหวัดบึงกาฬ โดยมีแนวเขตเริ่มต้นที่ ปากห้วยหินกำป็นเชื่อมกับห้วยบันร้ง ไปทางทิศเหนือตามแนวกึ่งกลางห้วยบันร้ง จนจดหลักเขตที่ ๑๘ บริเวณยอดห้วยบันร้ง บริเวณพิกัด UF ๔๘๓๒๘๗ ระยะทาง ๓,๘๐๐ เมตร

จากหลักเขตที่ ๑๘ ไปทางทิศเหนือจนถึงหลักเขตที่ ๑๙ บริเวณหลักไม้แก่นปักไว้ริมถนน อยู่ทางทิศตะวันออกของวัดพรชัยธรรมกุล บริเวณพิกัด UF ๔๘๕๒๙๐ ระยะทาง ๓๖๐ เมตร

จากหลักเขตที่ ๑๙ ไปทางทิศเหนือจนถึงหลักเขตที่ ๒๐ บริเวณทางเกวียน บริเวณพิกัด UF ๔๘๗๒๙๘ ระยะทาง ๘๓๐ เมตร

จากหลักเขตที่ ๒๐ ไปทางทิศตะวันตกบริเวณกึ่งกลางลำห้วยสามยอด จนถึงหลักเขตที่ ๒๑ บริเวณพิกัด UF ๔๖๕๒๙๙ ระยะทาง ๒,๒๐๐ เมตร

จากหลักเขตที่ ๒๑ ไปทางทิศตะวันตกผ่านทุ่งนา จนถึงหลักเขตที่ ๒๒ บริเวณห้วยสามยอด บริเวณพิกัด UF ๔๕๖๓๐๒ ระยะทาง ๙๕๐ เมตร

จากหลักเขตที่ ๒๒ ไปทางทิศเหนือตามแนวถนนลูกรัง จนถึงหลักเขตที่ ๒๓ บริเวณยอดห้วยไม้ยม บริเวณพิกัด UF ๔๕๑๓๒๖ ระยะทาง ๒,๔๐๐ เมตร

จากหลักเขตที่ ๒๓ ไปทางทิศตะวันออกเฉียงเหนือตามแนวกึ่งกลางห้วยไม้ยมถึงหลักเขตที่ ๒๔ บริเวณหนองกุดจับ บริเวณพิกัด UF ๔๗๑๓๔๖ ระยะทาง ๒,๘๐๐ เมตร

จากหลักเขตที่ ๒๔ ไปทางทิศตะวันออกตามขอบหนองกุดจับทางด้านทิศใต้ (หนองกุดจับอยู่ในเขตตำบลโคสี) จนถึงหลักเขตที่ ๒๕ บริเวณปากห้วยผาคาง บริเวณพิกัด UF ๔๘๓๓๔๔ ระยะทาง ๑,๒๐๐ เมตร

จากหลักเขตที่ ๒๕ ไปทางทิศตะวันออกเฉียงเหนือตามแนวกึ่งกลางห้วยผาคาง จนถึงหลักเขตที่ ๑ ติดต่อสาธารณรัฐประชาธิปไตยประชาชนลาว (สปป.ลาว) ตั้งอยู่บริเวณปากลำห้วยผาคาง ติดต่อตำบลโคสี อำเภอเมืองบึงกาฬ จังหวัดบึงกาฬ บริเวณพิกัด UF ๔๙๔๓๕๐ ระยะทาง ๑,๒๐๐ เมตร

รวมระยะทางด้านตะวันตกประมาณ ๑๕,๗๔๐ เมตร

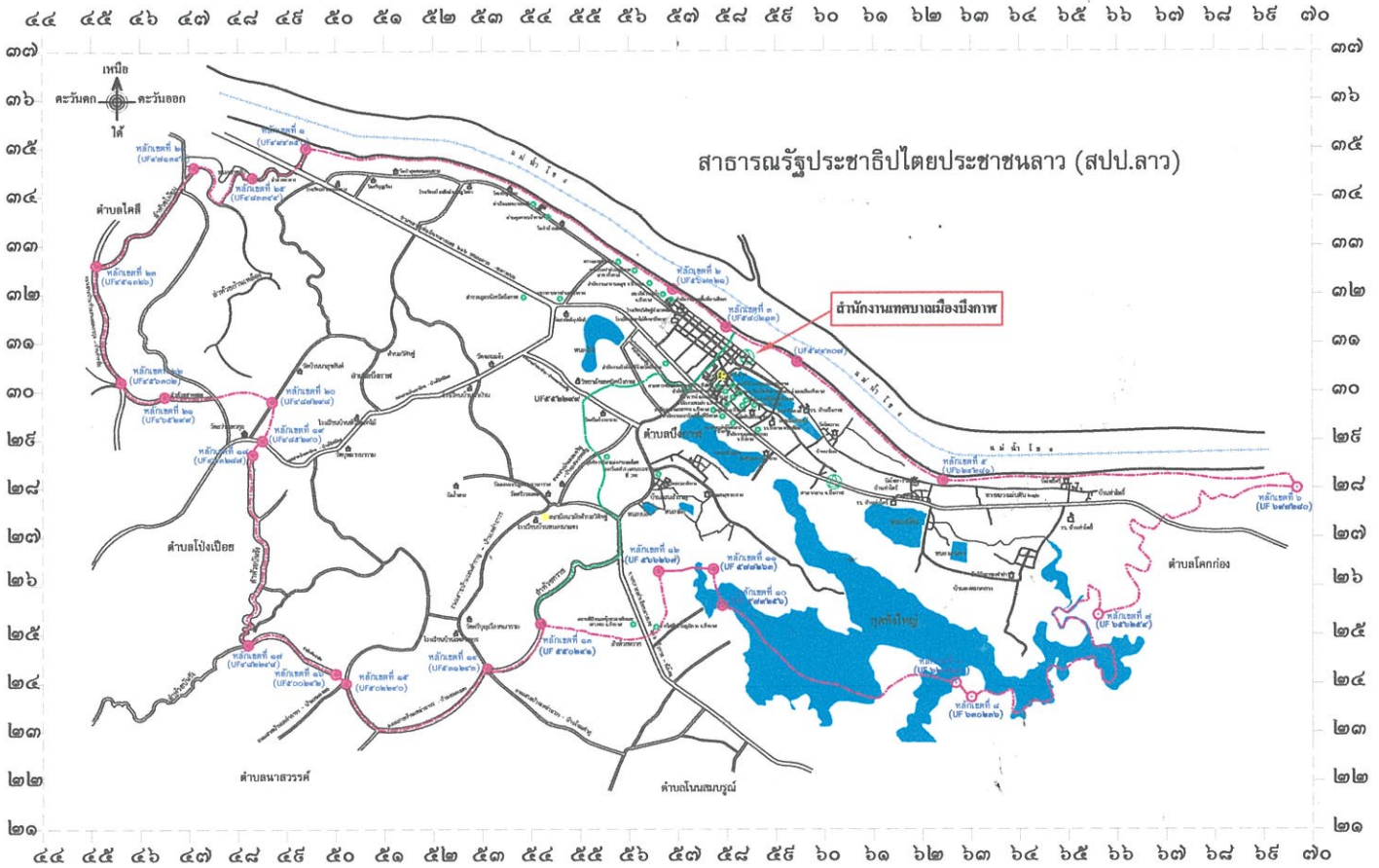
ดังปรากฏตามแผนที่ท้ายประกาศกระทรวงมหาดไทยฉบับนี้

ตามเส้นแบ่งแนวเขตที่กล่าวไว้ ให้มีหลักเขตย่อยปักไว้เพื่อแสดงแนวเขตพอสมควร

.....

**แผนที่ท้ายประกาศกระทรวงมหาดไทย**  
**เรื่อง ยุบเลิกเทศบาลตำบลวิเศษ รวบรวมการบริหารตำบลบึงกาฬกับเทศบาลตำบลบึงกาฬ**  
**อำเภอเมืองบึงกาฬ จังหวัดบึงกาฬ และเปลี่ยนแปลงเขตและฐานะเป็นเทศบาลเมืองบึงกาฬ**  
**ลงวันที่ ๒๕ เดือน มีนาคม พ.ศ. ๒๕๖๓**


๐ ๑๐.๕๐ ๑ ๒ กิโลเมตร  
 ๐ ๕๐๐๐๐





**เครื่องหมายแผนที่**


- เขตเทศบาลเมืองบึงกาฬ
- เขตเส้นพรมแดนตามกฎหมาย ระหว่างราชอาณาจักรไทยกับสาธารณรัฐประชาธิปไตยประชาชนลาว
- เขตตำบล
- ทางหลวง ถนน ขยาย
- อ่างเก็บน้ำ หนอง บึง
- แม่น้ำ โขง
- สะพาน
- บ้าน หมู่บ้าน
- สถานที่ราชการ
- โรงพยาบาล
- โรงเรียน วิทยาลัย มหาวิทยาลัย
- วัด ศาสนสถาน

**ฝ่ายจัดทำแผนที่แนวเขตเทศบาลเมืองบึงกาฬ**


ลงชื่อ  (ผู้จัดทำ)  
 นายนิศกร วงศ์หาญเทศ  
 ผู้อำนวยการกองช่าง


ลงชื่อ  (ตรวจสอบ)  
 นายเชิดชัย เจริญศิริ  
 รองปลัดเทศบาลตำบลบึงกาฬ


ลงชื่อ  (เห็นชอบ)  
 นายเดช ตะพานบุญ  
 ปลัดเทศบาลตำบลบึงกาฬ


ลงชื่อ  (อนุมัติ)  
 นายวิทยา เสนจันทร์ดิไชย  
 นายกเทศมนตรีตำบลบึงกาฬ


**องค์กรปกครองส่วนท้องถิ่น ข้างเคียง**  
**ได้ตรวจสอบ แนวเขต แล้วรับรองว่าถูกต้อง**


ลงชื่อ   
 นายปธาน วงศ์จันทร์  
 นายกเทศมนตรีตำบลโคกเคียน

ลงชื่อ   
 นายชนุช บุญรัต  
 นายองค์การบริหารส่วนตำบลโนนสมบูรณ์

ลงชื่อ   
 นายธงชัย ป้องศรี  
 นายองค์การบริหารส่วนตำบลโนนสวรรค์

ลงชื่อ   
 นายสมศักดิ์ พรนิคม  
 นายองค์การบริหารส่วนตำบลโป่งเปือย

ลงชื่อ   
 นายบุญคุ้ม เข้มศรี  
 นายกเทศมนตรีตำบลโคสี

ลงชื่อ   
 นายศรณ สมบัติเกษตริน  
 นายอำเภอเมืองบึงกาฬ