



พระราชกฤษฎีกา  
กำหนดเขตพื้นที่เพื่อการอนุญาตให้ตั้งสถานบริการ  
ในท้องที่จังหวัดสมุทรปราการ (ฉบับที่ ๒)  
พ.ศ. ๒๕๖๓

พระบาทสมเด็จพระปรเมนทรรามาธิบดีศรีสินทรมหาวชิราลงกรณ  
พระวชิรเกล้าเจ้าอยู่หัว

ให้ไว้ ณ วันที่ ๑๘ มกราคม พ.ศ. ๒๕๖๓  
เป็นปีที่ ๕ ในรัชกาลปัจจุบัน

พระบาทสมเด็จพระปรเมนทรรามาธิบดีศรีสินทรมหาวชิราลงกรณ พระวชิรเกล้าเจ้าอยู่หัว  
มีพระบรมราชโองการโปรดเกล้าฯ ให้ประกาศว่า

โดยที่เป็นการสมควรกำหนดเขตพื้นที่เพื่อการอนุญาตให้ตั้งสถานบริการในท้องที่จังหวัด  
สมุทรปราการเพิ่มเติม เพื่อรักษาความสงบเรียบร้อยของประชาชน

อาศัยอำนาจตามความในมาตรา ๑๗๕ ของรัฐธรรมนูญแห่งราชอาณาจักรไทย และมาตรา ๕  
แห่งพระราชบัญญัติสถานบริการ พ.ศ. ๒๕๐๙ จึงทรงพระกรุณาโปรดเกล้าฯ ให้ตราพระราชกฤษฎีกา  
ขึ้นไว้ ดังต่อไปนี้

มาตรา ๑ พระราชกฤษฎีกานี้เรียกว่า “พระราชกฤษฎีกากำหนดเขตพื้นที่เพื่อการอนุญาต  
ให้ตั้งสถานบริการในท้องที่จังหวัดสมุทรปราการ (ฉบับที่ ๒) พ.ศ. ๒๕๖๓”

มาตรา ๒ พระราชกฤษฎีกานี้ให้ใช้บังคับตั้งแต่วันถัดจากวันประกาศในราชกิจจานุเบกษา  
เป็นต้นไป

มาตรา ๓ ในท้องที่จังหวัดสมุทรปราการ ให้เฉพาะเขตอันมีปริมาตรดังต่อไปนี้ เป็นพื้นที่เพื่อการอนุญาตให้ตั้งสถานบริการเพิ่มเติม

จุดที่ ๑ คือ จุดที่ตั้งอยู่บนแนวคลองมหาขึ้น ปากตะวันออก ซึ่งอยู่ห่างจากศูนย์กลางทางหลวงแผ่นดินหมายเลข ๓๒๖๘ (ถนนเทพารักษ์) ไปทางทิศตะวันออกเฉียงเหนือ ระยะ ๑๐๐ เมตร ด้านเหนือ

จากจุดที่ ๑ เป็นเส้นตรงขนานระยะ ๑๐๐ เมตร กับศูนย์กลางทางหลวงแผ่นดินหมายเลข ๓๒๖๘ (ถนนเทพารักษ์) ไปทางทิศตะวันออกเฉียงใต้ ถึงจุดที่ ๒ ซึ่งตั้งอยู่ศูนย์กลางซอยกุดโพธิ์บ้านไร่ ห่างจากศูนย์กลางทางหลวงแผ่นดินหมายเลข ๓๒๖๘ (ถนนเทพารักษ์) ระยะ ๑๐๐ เมตร

ด้านตะวันออก

จากจุดที่ ๒ เป็นเส้นตรงไปทางทิศตะวันตกเฉียงใต้ ตามแนวศูนย์กลางซอยกุดโพธิ์บ้านไร่ จนถึงจุดที่ ๓ ซึ่งตั้งอยู่ศูนย์กลางทางหลวงแผ่นดินหมายเลข ๓๒๖๘ (ถนนเทพารักษ์)

จากจุดที่ ๓ เป็นเส้นตรงไปทางทิศตะวันตกเฉียงเหนือ ตามแนวศูนย์กลางทางหลวงแผ่นดินหมายเลข ๓๒๖๘ (ถนนเทพารักษ์) ถึงจุดที่ ๔ ตรงศูนย์กลางทางหลวงแผ่นดินหมายเลข ๓๒๖๘ (ถนนเทพารักษ์) ตัดกับศูนย์กลางซอยหมู่บ้านแสงตะวัน ระยะ ๑๐.๙๔ เมตร

จากจุดที่ ๔ เป็นเส้นตรงไปทางทิศตะวันตกเฉียงใต้ ตามแนวศูนย์กลางซอยหมู่บ้านแสงตะวัน ถึงจุดที่ ๕ ระยะ ๑๐๐ เมตร

ด้านใต้

จากจุดที่ ๕ เป็นเส้นขนานระยะ ๑๐๐ เมตร กับศูนย์กลางทางหลวงแผ่นดินหมายเลข ๓๒๖๘ (ถนนเทพารักษ์) ไปทางทิศตะวันตกเฉียงเหนือ ถึงจุดที่ ๖ ที่ตั้งอยู่บนแนวคลองมหาขึ้น ปากตะวันออก ซึ่งอยู่ห่างจากจุดศูนย์กลางทางหลวงแผ่นดินหมายเลข ๓๒๖๘ (ถนนเทพารักษ์) ระยะ ๑๐๐ เมตร

ด้านตะวันตก

จากจุดที่ ๖ เป็นเส้นตรงเลียบบคลองมหาขึ้น ปากตะวันออก ไปทางทิศตะวันออกเฉียงเหนือ ผ่านทางหลวงแผ่นดินหมายเลข ๓๒๖๘ (ถนนเทพารักษ์) จนบรรจบกับจุดที่ ๑ ทั้งนี้ ภายในแนวเขตตามแผนที่ท้ายพระราชกฤษฎีกานี้

มาตรา ๔ พระราชกฤษฎีกานี้ไม่ใช้บังคับแก่สถานบริการที่ได้รับอนุญาตให้ตั้งก่อนวันที่พระราชกฤษฎีกานี้ใช้บังคับ และสถานบริการที่อยู่ในสถานที่ตั้งโรงแรมตามกฎหมายว่าด้วยโรงแรม

มาตรา ๕ ให้รัฐมนตรีว่าการกระทรวงมหาดไทยรักษาการตามพระราชกฤษฎีกานี้

ผู้รับสนองพระบรมราชโองการ

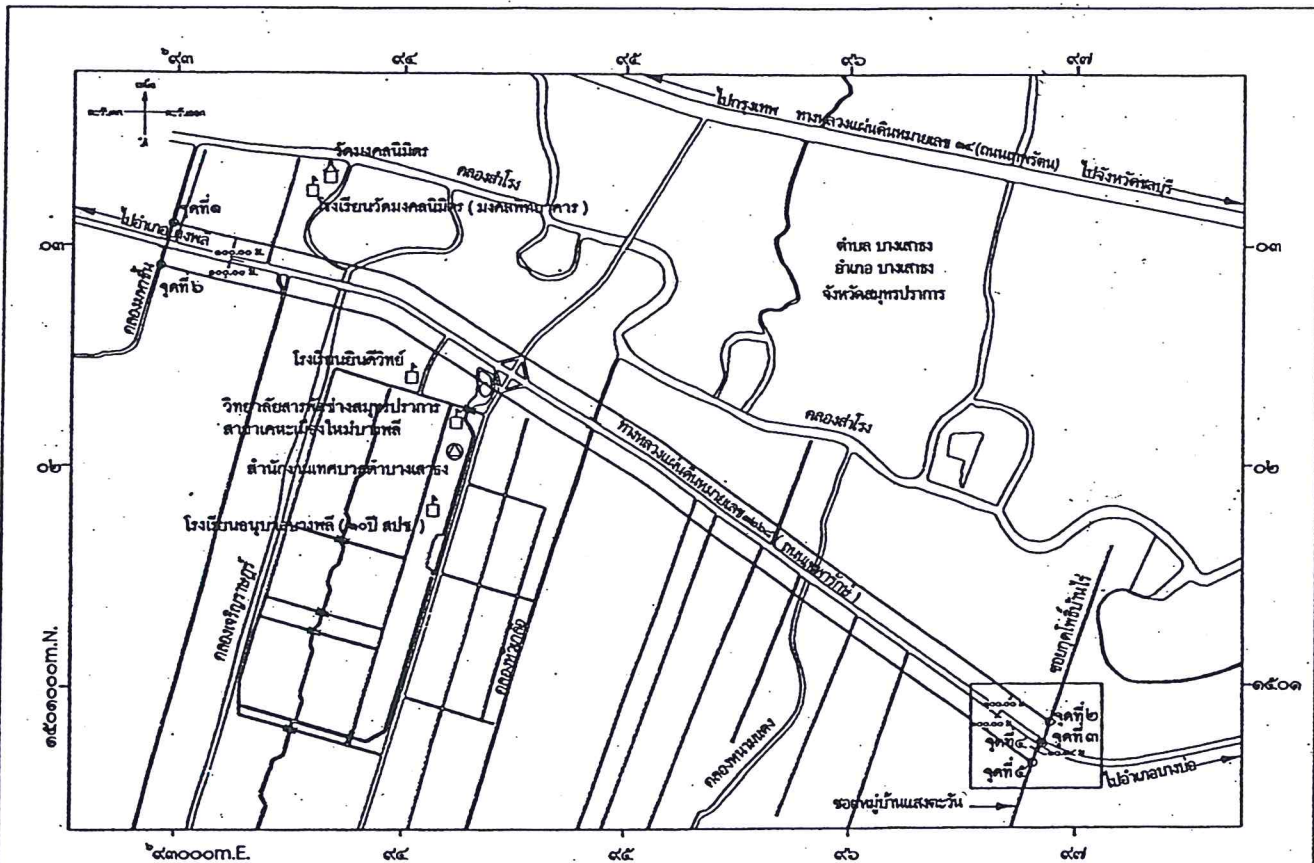

พลเอก ประยุทธ์ จันทร์โอชา

นายกรัฐมนตรี

แผนที่ทำยพระราชกฤษฎีกา  
กำหนดเขตพื้นที่เพื่อการอนุญาตให้ตั้งสถานบริการ  
ในท้องที่จังหวัดสมุทรปราการ (ฉบับที่ ๒)

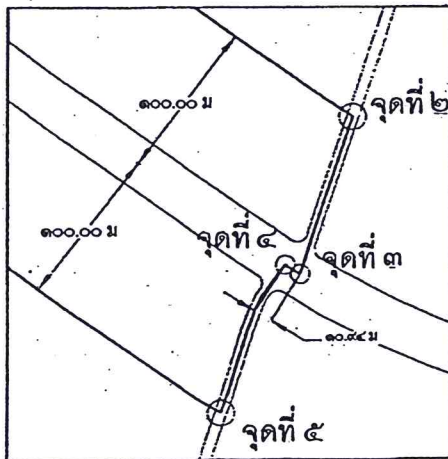
พ.ศ. ๒๕๖๓

มาตราส่วน ๑ : ๓๐,๐๐๐



เครื่องหมาย

- แนวเขตพื้นที่เพื่อการอนุญาตให้ตั้งสถานบริการ
- ทางหลวง ถนน ขอบ
- สะพาน
- แม่น้ำ คลอง ห้วย
- สถานีตำรวจ
- มหาวิทยาลัย วิทยาลัย โรงเรียน
- วัด ศาลสถาน
- ผัง



(นายบรรจงศักดิ์ สดการจันทร์)  
โยธาธิการและผังเมืองจังหวัดสมุทรปราการ

(นายชาติชาย สุชัยพันธ์)  
ผู้ว่าราชการจังหวัดสมุทรปราการ

หมายเหตุ :- เหตุผลในการประกาศใช้พระราชกฤษฎีกาฉบับนี้ คือ โดยที่เป็นการสมควรกำหนดเขตพื้นที่เพื่อการอนุญาตให้ตั้งสถานบริการในท้องที่จังหวัดสมุทรปราการเพิ่มเติม ให้มีความเหมาะสมกับสภาพพื้นที่และสถานการณ์บ้านเมืองในปัจจุบัน และเพื่อให้การรักษาความสงบเรียบร้อยแก่ประชาชนในท้องที่จังหวัดสมุทรปราการเป็นไปอย่างเรียบร้อยและมีประสิทธิภาพมากยิ่งขึ้น จึงจำเป็นต้องตราพระราชกฤษฎีกานี้