

ประกาศคณะกรรมการประมงประจำจังหวัดภูเก็ต

เรื่อง กำหนดเครื่องมือทำการประมง วิธีการทำการประมง พื้นที่ทำการประมง
ที่ห้ามใช้ทำการประมงในที่จับสัตว์น้ำบางพื้นที่

พ.ศ. ๒๕๖๒

โดยที่พื้นที่เขตทะเลชายฝั่งบางพื้นที่ของจังหวัดภูเก็ต มีสภาพเป็นแก่งหิน และแนวปะการัง เป็นแหล่งที่อาศัย แพร่ขยายพันธุ์ และเจริญเติบโตของสัตว์น้ำ โดยเฉพาะกุ้งมังกร ซึ่งเป็นสัตว์น้ำ เศรษฐกิจที่สำคัญของจังหวัดภูเก็ต โดยสายพันธุ์ที่พบได้แก่ กุ้งมังกรเจ็ดสี กุ้งมังกรเขียว กุ้งมังกรแดง กุ้งมังกรกาบ กุ้งมังกรเลน และกุ้งมังกรคิงคอง ซึ่งปัจจุบันพบว่ามีจำนวนน้อยลงเป็นอย่างมาก เนื่องจากชาวประมงมีการจับกุ้งมังกรในทุกชนิดและทุกขนาดโดยมิได้มีการควบคุม หากมีการจับกุ้งมังกร โดยมิได้มีการควบคุมที่ดีพอต่อไปจะส่งผลกระทบต่อและสร้างความเสียหายต่อชนิดพันธุ์กุ้งมังกร และอาจถึงขั้นสูญพันธุ์ได้ในอนาคตอันใกล้ ดังนั้น เพื่อเป็นการดูแลรักษากุ้งมังกรให้มีโอกาสได้เจริญเติบโต และแพร่พันธุ์สร้างความอุดมสมบูรณ์ของทรัพยากรสัตว์น้ำตามหลักการป้องกันล่วงหน้าและเป็นไปตามแผนการฟื้นฟูกุ้งมังกรของจังหวัดภูเก็ต จึงเห็นสมควรกำหนดมาตรการอนุรักษ์กุ้งมังกรให้สามารถ ใช้ประโยชน์ได้อย่างยั่งยืนต่อไป

อาศัยอำนาจตามความในมาตรา ๒๘ วรรคสอง ประกอบมาตรา ๗๑ วรรคหนึ่ง (๑) แห่งพระราชกำหนดการประมง พ.ศ. ๒๕๕๘ คณะกรรมการประมงประจำจังหวัดภูเก็ตออกประกาศไว้ ดังต่อไปนี้

ข้อ ๑ ห้ามมิให้ผู้ใดใช้เครื่องมือทำการประมงทุกชนิด ยกเว้น สวิงตักปลากระบอก ที่มีขนาดเส้นผ่าศูนย์กลางของปากสวิงไม่เกิน ๒๐ นิ้ว ให้ทำการประมงได้เฉพาะในเวลากลางคืน (ตั้งแต่เวลาระหว่างพระอาทิตย์ตกและพระอาทิตย์ขึ้น) และเบ็ดมือ ภายในพื้นที่บริเวณทะเลชายฝั่ง บางส่วนของเกาะทะนาน ตำบลวิชิต อำเภอเมืองภูเก็ต จังหวัดภูเก็ต อาณาเขตปรากฏตามแผนที่ (๑/๒) แนบท้ายประกาศนี้

ข้อ ๒ ห้ามมิให้ผู้ใดใช้เครื่องมือทำการประมงทุกชนิด ยกเว้น เบ็ดมือ ภายในพื้นที่บริเวณ ทะเลชายฝั่งรอบเกาะง่า ตำบลเทพกระษัตรี อำเภอถลาง จังหวัดภูเก็ต อาณาเขตปรากฏตามแผนที่ (๒/๒) แนบท้ายประกาศนี้

ข้อ ๓ ประกาศนี้ให้ใช้บังคับตั้งแต่วันถัดจากวันประกาศในราชกิจจานุเบกษาเป็นต้นไป

ประกาศ ณ วันที่ ๗ ตุลาคม พ.ศ. ๒๕๖๒

ภาคพงศ์ ทวีพัฒน์


ผู้ว่าราชการจังหวัดภูเก็ต

ประธานกรรมการประมงประจำจังหวัดภูเก็ต

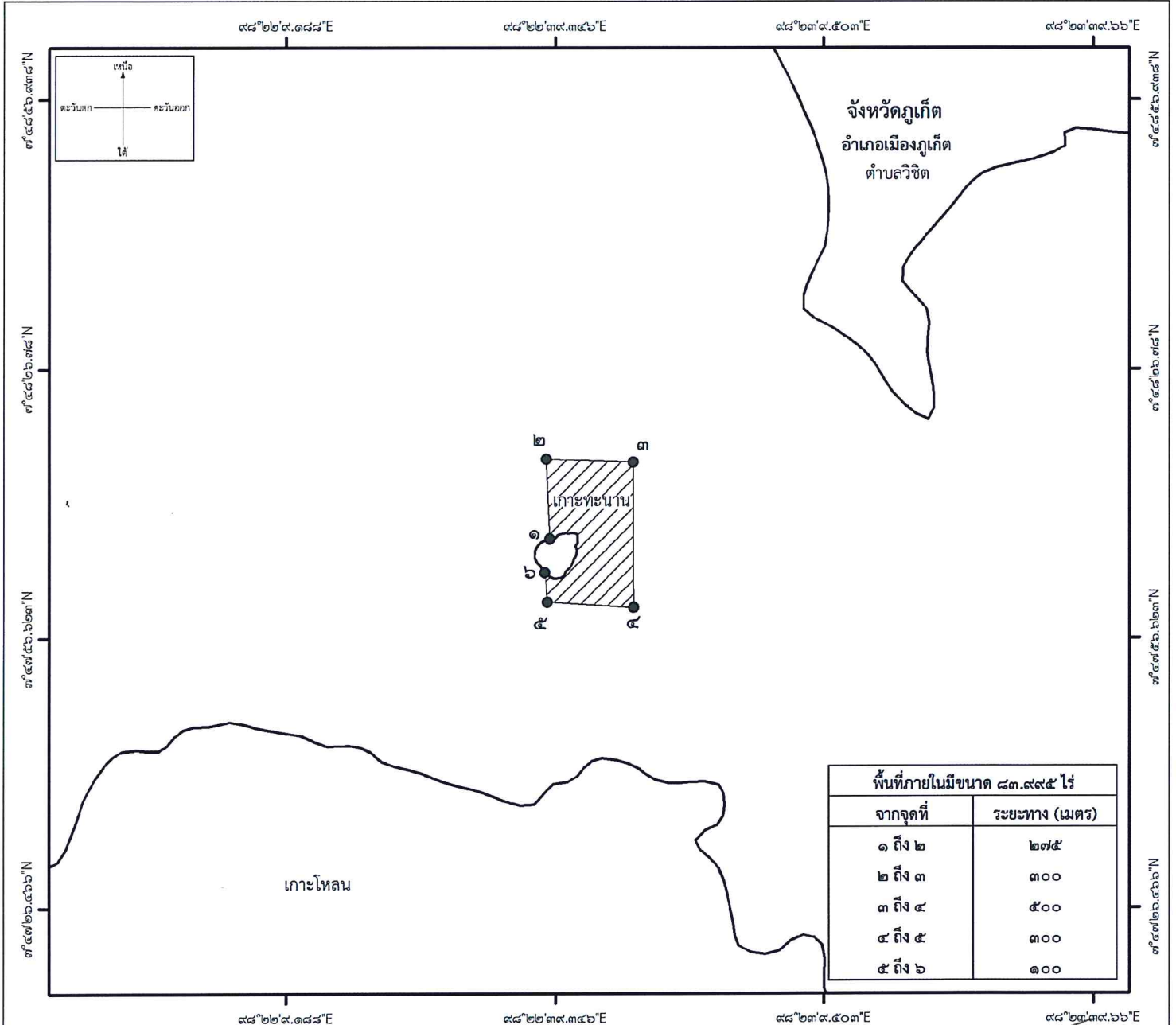
แผนที่ท้ายประกาศคณะกรรมการประมงประจำจังหวัดภูเก็ต
เรื่อง กำหนดเครื่องมือทำการประมง วิธีการทำการประมง พื้นที่ทำการประมง
ที่ห้ามใช้ทำการประมงในที่จับสัตว์น้ำบางพื้นที่

พ.ศ. ๒๕๖๒

มาตราส่วน ๑ : ๒๐,๐๐๐



แผนที่หมายเลข ๑/๒ (เกาะทะนาน)



เครื่องหมาย

- จุดที่กำหนด
- ▨ พื้นที่กำหนดเครื่องมือทำการประมง
- เขตจังหวัด

พิกัดภูมิศาสตร์

จุดที่	ละติจูดเหนือ	ลองจิจูดตะวันออก
๑	๗° ๔๘' ๗.๗๗๒"	๙๘° ๒๒' ๓๘.๗๒๓"
๒	๗° ๔๘' ๑๖.๑๓๐"	๙๘° ๒๒' ๒๕.๖๕๕"
๓	๗° ๔๘' ๑๖.๓๖๕"	๙๘° ๒๒' ๔๘.๑๔๖"
๔	๗° ๔๘' ๐๐.๐๗๙"	๙๘° ๒๒' ๔๘.๒๓๒"
๕	๗° ๔๘' ๐๐.๗๑๙"	๙๘° ๒๒' ๓๘.๕๕๖"
๖	๗° ๔๘' ๐๓.๙๓๔"	๙๘° ๒๒' ๓๘.๑๙๔"

(นายศิริพงษ์ พนาสนธิ์)
ประมงจังหวัดภูเก็ต

(นายภาคพงศ์ ทวีพัฒน์)
ผู้ว่าราชการจังหวัดภูเก็ต

ประธานกรรมการประมงประจำจังหวัดภูเก็ต

Datum : WGS1984

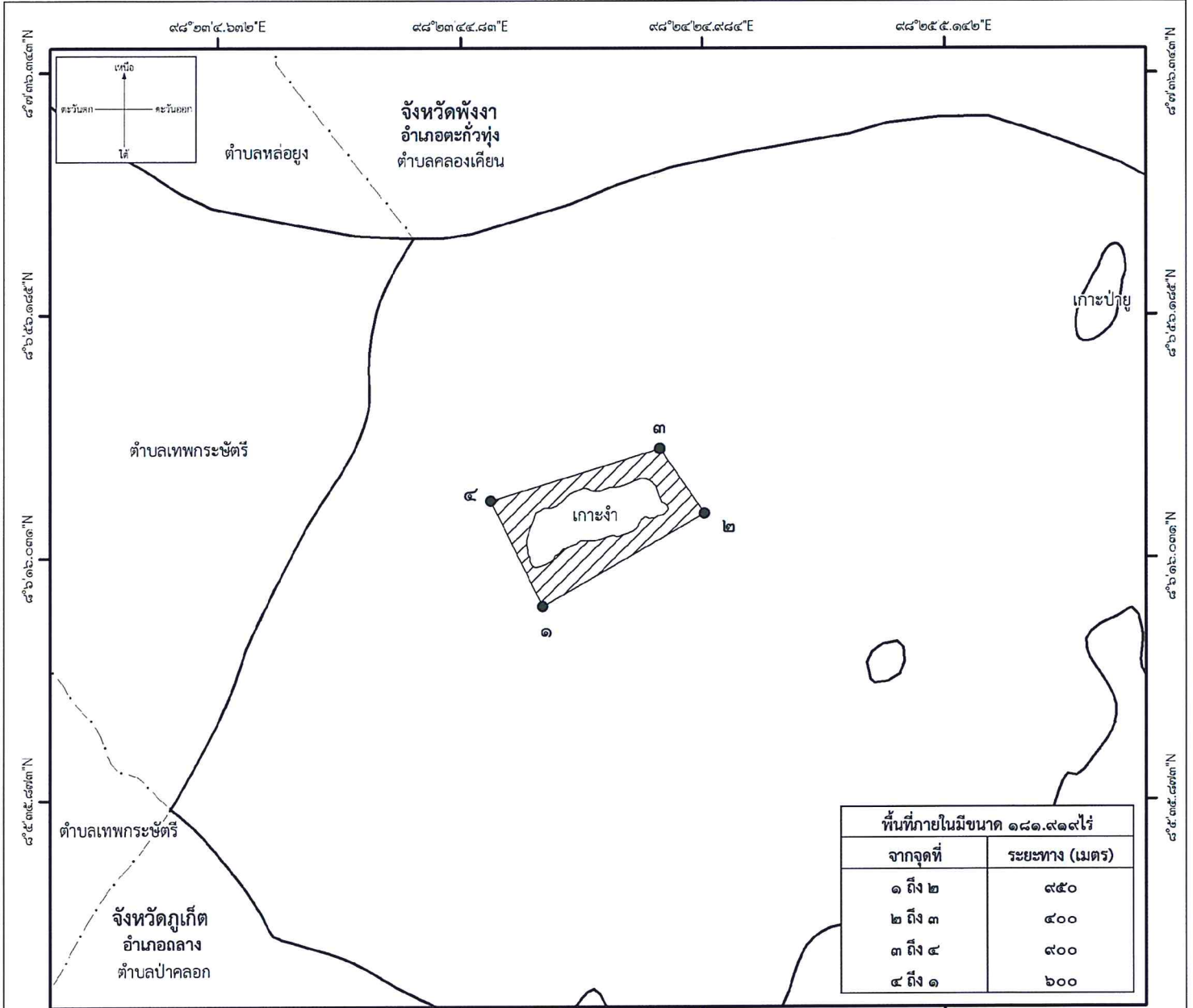
แผนที่ท้ายประกาศคณะกรรมการประมงประจำจังหวัดภูเก็ต
เรื่อง กำหนดเครื่องมือทำการประมง วิธีการทำการประมง พื้นที่ทำการประมง
ที่ห้ามใช้ทำการประมงในที่จับสัตว์น้ำบางพื้นที่

พ.ศ. ๒๕๖๒

มาตราส่วน ๑ : ๓๐,๐๐๐



แผนที่หมายเลข ๒/๒ (เกาะง่า)



เครื่องหมาย

- จุดที่กำหนด
- ▨ พื้นที่กำหนดเครื่องมือทำการประมง
- เขตจังหวัด

พิกัดภูมิศาสตร์

จุดที่	ละติจูดเหนือ	ลองจิจูดตะวันออก
๑	๘° ๖' ๐๗.๘๘๗"	๙๘° ๒๓' ๕๘.๕๐๘"
๒	๘° ๖' ๑๓.๑๓๑"	๙๘° ๒๓.๙๗๕"
๓	๘° ๖' ๒๓.๓๗๐"	๙๘° ๒๔' ๒๕.๓๘๔"
๔	๘° ๖' ๓๔.๐๗๓"	๙๘° ๒๔' ๑๗.๙๑๔"
	๘° ๖' ๕๖.๖๘๘"	๙๘° ๒๔.๒๙๙"
	๘° ๖' ๒๕.๓๙๙"	๙๘° ๒๓' ๔๙.๘๑๒"
	๘° ๖' ๔๒.๒๓๐"	๙๘° ๒๓.๘๓๐"

Datum : WGS1984

Signature
 (นายศิริพงษ์ พนาสนธิ)
 ประมงจังหวัดภูเก็ต

Signature
 (นายภักคพงษ์ ทวีพัฒน์)
 ผู้ว่าราชการจังหวัดภูเก็ต

ประธานกรรมการประมงประจำจังหวัดภูเก็ต