

ประกาศคณะกรรมการประมงประจำจังหวัดระยอง
เรื่อง กำหนดเขตเพาะเลี้ยงสัตว์น้ำสำหรับกิจการการเพาะเลี้ยงสัตว์น้ำควบคุม
ประเภท การเพาะเลี้ยงหอยทะเล
พ.ศ. ๒๕๕๙

โดยที่กฎกระทรวงกำหนดกิจการการเพาะเลี้ยงสัตว์น้ำให้เป็นกิจการการเพาะเลี้ยงสัตว์น้ำควบคุม พ.ศ. ๒๕๕๙ ออกตามความในมาตรา ๖ วรรคหนึ่ง และมาตรา ๗๖ แห่งพระราชกำหนดการประมง พ.ศ. ๒๕๕๘ กำหนดให้การเพาะเลี้ยงหอยทะเล เป็นกิจการการเพาะเลี้ยงสัตว์น้ำควบคุม และความใน มาตรา ๗๗ แห่งพระราชกำหนดดังกล่าวบัญญัติห้ามมิให้ผู้ใดประกอบกิจการการเพาะเลี้ยงสัตว์น้ำควบคุม นอกเขตพื้นที่ที่คณะกรรมการประมงประจำจังหวัดประกาศกำหนดให้เป็นเขตเพาะเลี้ยงสัตว์น้ำ

อาศัยอำนาจตามความในมาตรา ๒๘ วรรคหนึ่ง (๓) แห่งพระราชกำหนดการประมง พ.ศ. ๒๕๕๘ คณะกรรมการประมงประจำจังหวัดระยองออกประกาศไว้ ดังต่อไปนี้

ข้อ ๑ ให้พื้นที่คลองลาวน เขตท้องที่ตำบลชากพง อำเภอกแกลง จังหวัดระยอง ตามแผนที่แนบท้ายประกาศนี้ เป็นเขตเพาะเลี้ยงสัตว์น้ำสำหรับกิจการการเพาะเลี้ยงสัตว์น้ำควบคุม ประเภท การเพาะเลี้ยงหอยทะเล

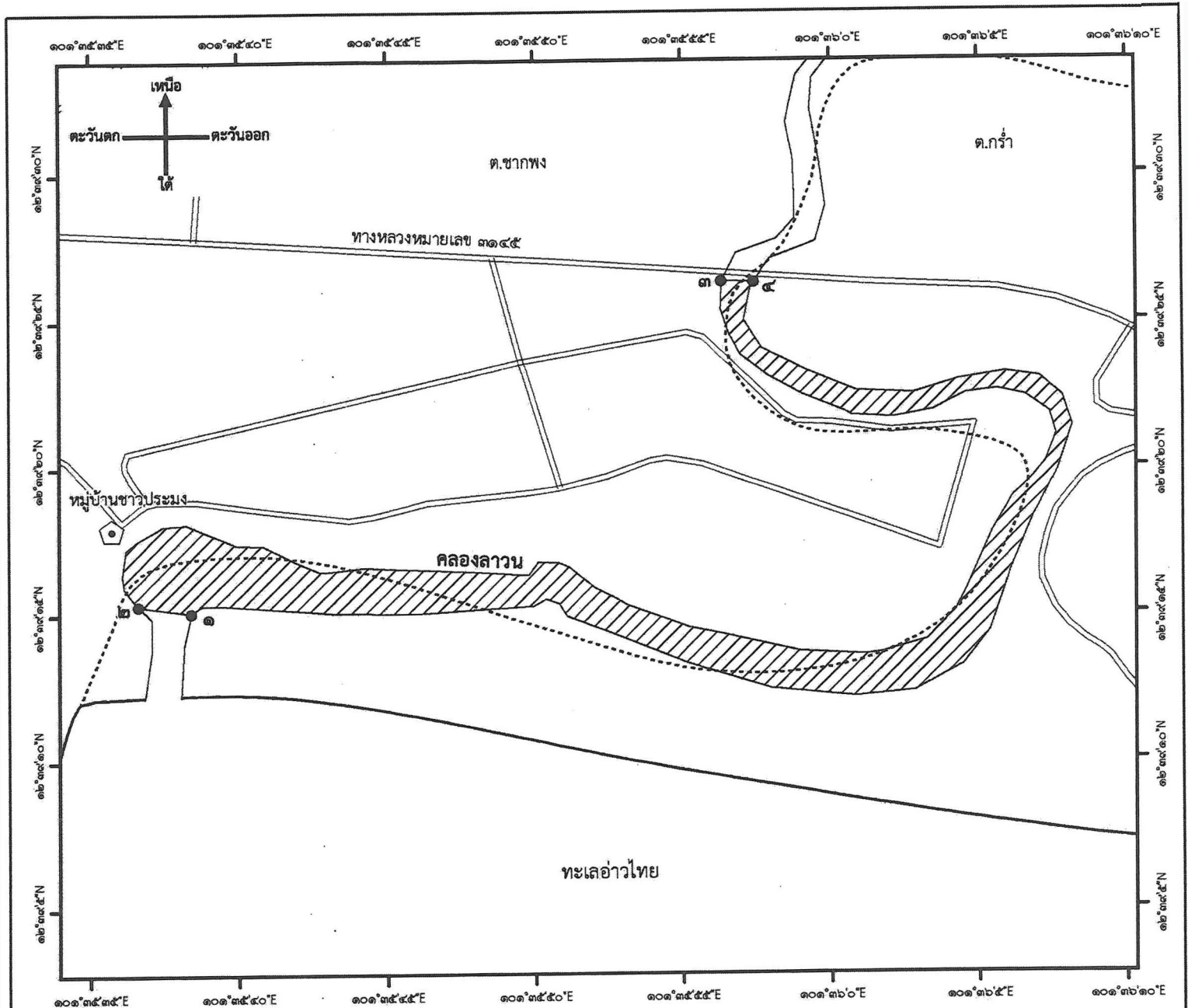
ข้อ ๒ ประกาศนี้ให้ใช้บังคับตั้งแต่วันประกาศในราชกิจจานุเบกษาเป็นต้นไป

ประกาศ ณ วันที่ ๒๓ สิงหาคม พ.ศ. ๒๕๕๙
สมศักดิ์ สุวรรณสุจริต
ผู้ว่าราชการจังหวัดระยอง
ประธานคณะกรรมการประมงประจำจังหวัดระยอง

แผนที่ท้ายประกาศคณะกรรมการประมงประจำจังหวัดระยอง
เรื่อง กำหนดเขตเพาะเลี้ยงสัตว์น้ำสำหรับกิจการการเพาะเลี้ยงสัตว์น้ำควบคุม ประเภท การเพาะเลี้ยงหอยทะเล พ.ศ. ๒๕๕๙

Datum : WGS๑๙๘๔

มาตราส่วน ๑ : ๖,๐๐๐





เครื่องหมาย

- จุดที่กำหนด
- ▨ เขตเพาะเลี้ยงสัตว์น้ำ
- ⬡ หมู่บ้าน
- เส้นทางน้ำ
- ══ เส้นทางคมนาคม
- เขตตำบล

พิกัดที่กำหนด

- จุดที่ ๑ แลต ๑๒.๖๕๕๑๘๕° เหนือ ลอง ๑๐๑.๕๙๔๐๐๘° ตะวันออก
- จุดที่ ๒ แลต ๑๒.๖๕๕๒๔๙° เหนือ ลอง ๑๐๑.๕๙๓๕๐๘° ตะวันออก
- จุดที่ ๓ แลต ๑๒.๖๕๗๓๑๔° เหนือ ลอง ๑๐๑.๕๙๘๙๘๓° ตะวันออก
- จุดที่ ๔ แลต ๑๒.๖๕๗๓๐๑° เหนือ ลอง ๑๐๑.๕๙๙๒๘๖° ตะวันออก


 (..... นายสงกรานต์ แสงจันทร์.....)
 ประมงจังหวัดระยอง


 (..... นายสมศักดิ์ สุวรรณ.....)
 ผู้ว่าราชการจังหวัดระยอง

ประธานคณะกรรมการประมงประจำจังหวัดระยอง