



พระราชกฤษฎีกา

กำหนดเขตที่ดินในบริเวณที่จะเวนคืน
ในท้องที่ตำบลโคกกลอย อำเภอตะกั่วทุ่ง จังหวัดพังงา
พ.ศ. ๒๕๖๐

สมเด็จพระเจ้าอยู่หัวมหาวชิราลงกรณ บดินทรเทพยวรางกูร

ให้ไว้ ณ วันที่ ๑๐ สิงหาคม พ.ศ. ๒๕๖๐
เป็นปีที่ ๒ ในรัชกาลปัจจุบัน

สมเด็จพระเจ้าอยู่หัวมหาวชิราลงกรณ บดินทรเทพยวรางกูร มีพระราชโองการโปรดเกล้าฯ ให้ประกาศว่า

โดยที่เป็นการสมควรกำหนดเขตที่ดินในบริเวณที่จะเวนคืน ในท้องที่ตำบลโคกกลอย อำเภอตะกั่วทุ่ง จังหวัดพังงา เพื่อสร้างทางหลวงชนบทตามโครงการผังเมืองรวมชุมชนโคกกลอย - ท้ายเหมือง จังหวัดพังงา

อาศัยอำนาจตามความในมาตรา ๑๗๕ ของรัฐธรรมนูญแห่งราชอาณาจักรไทย กับมาตรา ๕ วรรคสาม และมาตรา ๖ แห่งพระราชบัญญัติว่าด้วยการเวนคืนอสังหาริมทรัพย์ พ.ศ. ๒๕๓๐ ประกอบกับมาตรา ๖๘/๑ แห่งพระราชบัญญัติทางหลวง พ.ศ. ๒๕๓๕ ซึ่งแก้ไขเพิ่มเติมโดยพระราชบัญญัติทางหลวง (ฉบับที่ ๒) พ.ศ. ๒๕๔๙ จึงทรงพระกรุณาโปรดเกล้าฯ ให้ตราพระราชกฤษฎีกาขึ้นไว้ดังต่อไปนี้

มาตรา ๑ พระราชกฤษฎีกานี้เรียกว่า “พระราชกฤษฎีกากำหนดเขตที่ดินในบริเวณที่จะเวนคืน ในท้องที่ตำบลโคกกลอย อำเภอตะกั่วทุ่ง จังหวัดพังงา พ.ศ. ๒๕๖๐”

มาตรา ๒ พระราชกฤษฎีกานี้ให้ใช้บังคับตั้งแต่วันถัดจากวันประกาศในราชกิจจานุเบกษา เป็นต้นไป

มาตรา ๓ พระราชกฤษฎีกานี้ให้ใช้บังคับได้มีกำหนดสี่ปี

มาตรา ๔ ที่ดินที่จะเวนคืนตามพระราชกฤษฎีกานี้มีวัตถุประสงค์เพื่อใช้ในการสร้างทางหลวงชนบท ถนนสาย ค ๓ และถนนสาย ข ๙ ตามโครงการผังเมืองรวมชุมชนโคกกลอย - ท้ายเหมือง จังหวัดพังงา

มาตรา ๕ ให้อธิบดีกรมทางหลวงชนบทเป็นเจ้าหน้าที่เวนคืนตามพระราชกฤษฎีกานี้

มาตรา ๖ เขตที่ดินในบริเวณที่จะเวนคืนตามพระราชกฤษฎีกานี้ อยู่ในท้องที่ตำบลโคกกลอย อำเภอตะกั่วทุ่ง จังหวัดพังงา มีส่วนแคบที่สุดสองร้อยเมตร และส่วนกว้างที่สุดแปดร้อยเมตร ทั้งนี้ ภายในแนวเขตตามแผนที่ท้ายพระราชกฤษฎีกานี้

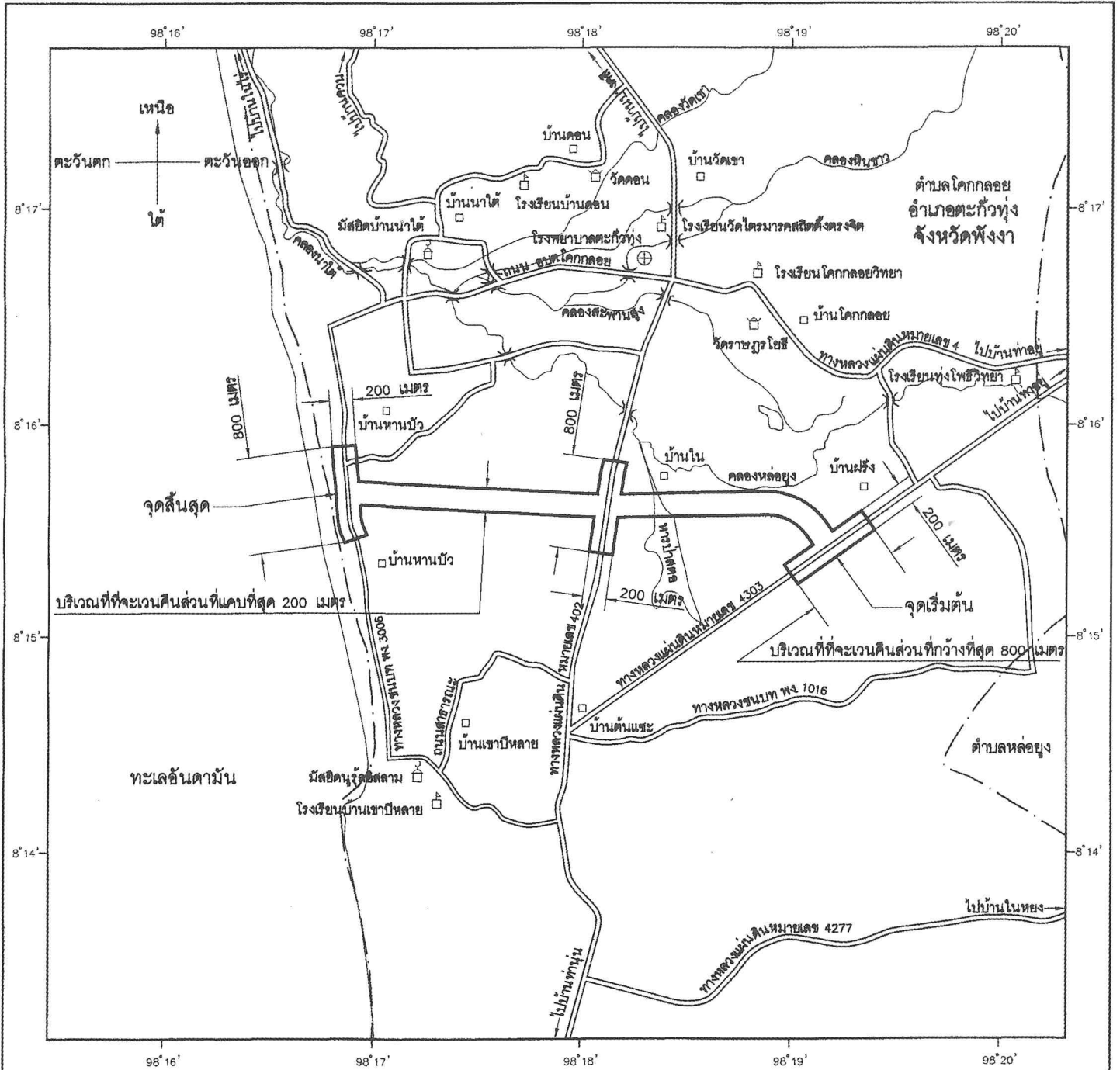
มาตรา ๗ ให้รัฐมนตรีว่าการกระทรวงคมนาคมรักษาการตามพระราชกฤษฎีกานี้

ผู้รับสนองพระราชโองการ
พลเอก ประยุทธ์ จันทร์โอชา
นายกรัฐมนตรี

แผนที่ท้ายพระราชกฤษฎีกากำหนดเขตที่ดินในบริเวณที่ที่จะเวนคืน
 ในท้องที่ตำบลโคกกลอย อำเภอตะกั่วทุ่ง จังหวัดพังงา


พ.ศ. 2560


มาตราส่วน 1 : 50,000



เครื่องหมาย

- แนวเขตที่ดินในบริเวณที่ที่จะเวนคืน
- เขตตำบล เขตองค์การบริหารส่วนตำบล
- ทางหลวง ถนน ซอย
- สะพาน
- แม่น้ำ คลอง ห้วย
- อ่างเก็บน้ำ หนอง บึง
- โรงพยาบาล สถานีอนามัย
- หมู่บ้าน บ้าน
- มหาวิทยาลัย วิทยาลัย โรงเรียน
- วัด ศาสนสถาน
- สุเหร่า มีสติ โบสถ์มูสลิม


 (นายประวิทย์ คงสม)
 ผู้อำนวยการสำนักสำรวจและออกแบบ


 (นายพิศักดิ์ จิตวิริยะวาทิน)
 อธิบดีกรมทางหลวงชนบท

หมายเหตุ :- เหตุผลในการประกาศใช้พระราชกฤษฎีกานี้ คือ เนื่องจากมีความจำเป็นต้องสร้างทางหลวงชนบทตามแนวถนนสาย ค ๓ และถนนสาย ข ๙ ตามโครงการผังเมืองรวมชุมชนโคกกลอย - ท้ายเหมืองจังหวัดพังงา ในท้องที่ตำบลโคกกลอย อำเภอตะกั่วทุ่ง จังหวัดพังงา เพื่ออำนวยความสะดวกและความรวดเร็วแก่การจราจรและการขนส่งอันเป็นกิจการสาธารณูปโภค สมควรกำหนดเขตที่ดินในบริเวณที่ที่จะเวนคืนในท้องที่ดังกล่าว เพื่อให้เจ้าหน้าที่หรือผู้ซึ่งได้รับมอบหมายจากเจ้าหน้าที่มีสิทธิเข้าไปทำการสำรวจและเพื่อทราบข้อเท็จจริงเกี่ยวกับบ่อสังหาริมทรัพย์ที่จะต้องเวนคืนที่แน่นอน จึงจำเป็นต้องตราพระราชกฤษฎีกานี้