

ประกาศกระทรวงมหาดไทย

เรื่อง เปลี่ยนแปลงเขตเทศบาลตำบลเชิงเนิน อำเภอเมืองระยอง จังหวัดระยอง

โดยที่กระทรวงมหาดไทยพิจารณาแล้วเห็นว่า สมควรเปลี่ยนแปลงเขตเทศบาลตำบลเชิงเนิน อำเภอเมืองระยอง จังหวัดระยอง เพื่อประโยชน์ในการจัดบริการสาธารณะและเป็นไปตามสภาพพื้นที่จริง

อาศัยอำนาจตามความในมาตรา ๑๒ แห่งพระราชบัญญัติเทศบาล พ.ศ. ๒๔๙๖ ซึ่งแก้ไขเพิ่มเติม โดยพระราชบัญญัติเทศบาล (ฉบับที่ ๑๒) พ.ศ. ๒๕๕๖ รัฐมนตรีว่าการกระทรวงมหาดไทยจึงประกาศ ให้เปลี่ยนแปลงเขตเทศบาลตำบลเชิงเนิน โดยให้มีแนวเขตตามคำบรรยายแนวเขตและแผนที่ท้าย ประกาศกระทรวงมหาดไทยฉบับนี้

ทั้งนี้ ตั้งแต่บัดนี้เป็นต้นไป

ประกาศ ณ วันที่ ๓๐ ตุลาคม พ.ศ. ๒๕๕๖

ประชา ประสพดี

รัฐมนตรีช่วยว่าการกระทรวงมหาดไทย ปฏิบัติราชการแทน

รัฐมนตรีว่าการกระทรวงมหาดไทย

คำบรรยายแนวเขต
เทศบาลตำบลเชิงเนิน อำเภอเมืองระยอง จังหวัดระยอง
ท้ายประกาศกระทรวงมหาดไทย
เรื่อง เปลี่ยนแปลงเขตเทศบาลตำบลเชิงเนิน อำเภอเมืองระยอง จังหวัดระยอง
ลงวันที่ ๓๐ เดือน ตุลาคม พ.ศ. ๒๕๕๖

ให้กำหนดเขตเทศบาลตำบลเชิงเนิน ไว้ดังนี้
หลักเขตที่ ๑ ตั้งอยู่บริเวณหลักเขตที่ ๘ ของเทศบาลตำบลน้ำคอก อำเภอเมืองระยอง
ซึ่งตั้งอยู่บริเวณจุดบรรจบระหว่างคลองเหมืองกับคลองกะแมง บริเวณพิกัด QQ ๔๗๗๐๗๑

ด้านเหนือ

จากหลักเขตที่ ๑ เป็นเส้นเลียบบตามแนวเส้นแบ่งเขตระหว่างตำบลตาขัน อำเภอ
บ้านค่าย กับเทศบาลตำบลเชิงเนิน อำเภอเมืองระยอง ไปทางทิศตะวันออกเฉียงใต้ ตามแนวคลองกะ
แมงบรรจบแม่น้ำระยอง บริเวณพิกัด QQ ๔๙๒๐๖๘ แล้วไปทางทิศตะวันออกเฉียงใต้ตามแนวกึ่งกลาง
แม่น้ำระยอง ถึงหลักเขตที่ ๒ ซึ่งตั้งอยู่บริเวณสะพานบ้านดอน บริเวณพิกัด QQ ๕๐๔๐๔๓ รวมระยะ
ประมาณ ๕,๑๐๐ เมตร

จากหลักเขตที่ ๒ เป็นเส้นเลียบบตามแนวเส้นแบ่งเขตระหว่างตำบลตาขัน อำเภอ
บ้านค่าย กับเทศบาลตำบลเชิงเนิน อำเภอเมืองระยอง ไปทางทิศตะวันออกเฉียงใต้กับถนนเวียงพะยอม
บริเวณพิกัด QQ ๕๑๖๐๔๖ เป็นเส้นเลียบบตามแนวเส้นแบ่งเขตระหว่างตำบลนาตาขวัญ กับเทศบาล
ตำบลเชิงเนิน อำเภอเมืองระยอง ไปทางทิศตะวันออกเฉียงใต้ จนบรรจบกับทางหลวงแผ่นดินหมายเลข
๓๑๓๙ บริเวณพิกัด QQ ๕๑๙๐๔๐ แล้วไปทางทิศตะวันออกเฉียงเหนือ ตามแนวทางหลวงแผ่นดิน
หมายเลข ๓๑๓๙ ฟากใต้ ถึงหลักเขตที่ ๓ ซึ่งตั้งอยู่บริเวณริมทางหลวงแผ่นดินหมายเลข ๓๑๓๙ ฟากใต้
บริเวณพิกัด QQ ๕๒๖๐๔๓ รวมระยะประมาณ ๓,๔๖๘ เมตร

ด้านตะวันออก

จากหลักเขตที่ ๓ เป็นเส้นเลียบบตามแนวเส้นแบ่งเขตระหว่างตำบลบ้านแลง กับ
เทศบาลตำบลเชิงเนิน อำเภอเมืองระยอง ไปทางทิศใต้ ถึงหลักเขตที่ ๔ ซึ่งตั้งอยู่บริเวณทุ่งนา บริเวณ
พิกัด QQ ๕๒๕๐๑๑ รวมระยะประมาณ ๓,๗๗๑ เมตร

จากหลักเขตที่ ๔ เป็นเส้นเลียบบตามแนวเส้นแบ่งเขตระหว่างตำบลตะพง กับเทศบาล
ตำบลเชิงเนิน อำเภอเมืองระยอง ไปทางทิศใต้ ถึงหลักเขตที่ ๕ ซึ่งตั้งอยู่บริเวณริมทางหลวงแผ่นดิน
หมายเลข ๓ (ถนนสุขุมวิท) ฟากเหนือ บริเวณพิกัด QQ ๕๒๑๐๐๔ รวมระยะประมาณ ๘๘๕ เมตร

จากหลักเขตที่ ๕ เป็นเส้นเลียบบตามแนวเส้นแบ่งเขตระหว่างตำบลตะพง กับเทศบาล
ตำบลเชิงเนิน อำเภอเมืองระยอง ไปทางทิศตะวันตกเฉียงใต้ ถึงหลักเขตที่ ๖ ซึ่งตั้งอยู่บริเวณกำแพงรั้ว
ค่ายทหาร พัน ร. ๗ กรม ร. ๓ พล.นย. บริเวณพิกัด QP ๕๑๔๙๙๖ รวมระยะประมาณ ๑,๐๘๐ เมตร

จากหลักเขตที่ ๖ เป็นเส้นเลียบบตามแนวทางสาธารณะ ติดกำแพงรั้วค่ายทหารพัน ร.๗
กรม ร.๓ พล.นย. ซึ่งเป็นเส้นแบ่งเขตระหว่างตำบลตะพง กับเทศบาลตำบลเชิงเนิน อำเภอเมืองระยอง
ไปทางทิศตะวันตกเฉียงใต้ ถึงหลักเขตที่ ๗ ซึ่งตั้งอยู่จุดกับทะเลอ่าวไทย บริเวณพิกัด QP ๕๑๓๙๘๗
รวมระยะประมาณ ๑,๖๗๕ เมตร

/ด้านใต้...

ด้านใต้

จากหลักเขตที่ ๗ เป็นเส้นเลียบบตามแนวชายฝั่งทะเลอ่าวไทย ไปทางทิศตะวันตกเฉียงเหนือ ถึงหลักเขตที่ ๘ ซึ่งตั้งอยู่ตรงบริเวณจุดที่ห่างจากปากคลองระบายน้ำสาย ๓ ฝั่งตะวันตก เป็นระยะ ๒๐๐ เมตร (ตรงกับหลักเขตที่ ๙ ของเทศบาลนครระยอง) บริเวณพิกัด QP ๔๘๗๙๙๕ รวมระยะประมาณ ๒,๗๒๐ เมตร

ด้านตะวันตก

จากหลักเขตที่ ๘ เป็นเส้นเลียบบไปทางทิศตะวันออกเฉียงเหนือ ตามแนวคลองระบายน้ำสาย ๓ ตัดผ่านทางหลวงแผ่นดินหมายเลข ๓ (ถนนสุขุมวิท) ตามแนวเส้นแบ่งเขตระหว่างเทศบาลนครระยองกับเทศบาลตำบลเชิงเนิน อำเภอเมืองระยอง ถึงหลักเขตที่ ๙ ซึ่งตั้งอยู่ริมคลองระบายน้ำสาย ๓ ฝั่งตะวันตก (ตรงกับหลักเขตที่ ๘ ของเทศบาลนครระยอง) บริเวณพิกัด QQ ๔๙๖๐๑๖ รวมระยะประมาณ ๒,๔๘๐ เมตร

จากหลักเขตที่ ๙ เป็นเส้นเลียบบไปตามแนวเส้นแบ่งเขตระหว่างเทศบาลนครระยองกับเทศบาลตำบลเชิงเนิน อำเภอเมืองระยอง ไปทางทิศตะวันตกเฉียงเหนือ ผ่านทางหลวงแผ่นดินหมายเลข ๓๑๓๙ และแม่น้ำระยอง ถึงหลักเขตที่ ๑๐ ซึ่งตั้งอยู่ริมถนนหนองบัว ฟากตะวันออก (ตรงกับหลักเขตที่ ๗ ของเทศบาลนครระยอง) บริเวณพิกัด QQ ๔๘๕๐๓๑ รวมระยะประมาณ ๑,๘๔๗ เมตร

จากหลักเขตที่ ๑๐ เป็นเส้นตรงตามแนวเส้นแบ่งเขตระหว่างเทศบาลนครระยองกับเทศบาลตำบลเชิงเนิน อำเภอเมืองระยอง ไปทางทิศตะวันตกเฉียงเหนือ ถึงหลักเขตที่ ๑๑ ซึ่งตั้งอยู่บริเวณริมถนนเรือนจำ ฟากใต้ (ตรงกับหลักเขตที่ ๖ ของเทศบาลนครระยอง) บริเวณพิกัด QQ ๔๗๙๐๓๖ รวมระยะประมาณ ๗๑๖ เมตร

จากหลักเขตที่ ๑๑ เป็นเส้นขนานระยะ ๖๐๐ เมตร กับศูนย์กลางทางหลวงแผ่นดินหมายเลข ๓๑๓๘ ไปทางทิศเหนือ ตัดผ่านทางหลวงแผ่นดินหมายเลข ๓๖ ถึงหลักเขตที่ ๑๒ ซึ่งตั้งอยู่บริเวณพิกัด QQ ๔๗๘๐๔๙ (ตรงกับหลักที่ ๕ ของเทศบาลนครระยอง) รวมระยะประมาณ ๑,๓๙๓ เมตร

จากหลักเขตที่ ๑๒ เป็นเส้นตรงตามแนวเส้นแบ่งเขตระหว่างเทศบาลนครระยองกับเทศบาลตำบลเชิงเนิน อำเภอเมืองระยอง ไปทางทิศตะวันตก ผ่านทางหลวงแผ่นดินหมายเลข ๓๑๓๘ ถึงหลักเขตที่ ๑๓ ซึ่งตั้งอยู่บริเวณริมถนนไปบ้านเกาะพรวด ฟากเหนือ (ตรงกับหลักเขตที่ ๔ ของเทศบาลนครระยอง) บริเวณพิกัด QQ ๔๖๖๐๕๐ รวมระยะประมาณ ๑,๑๙๔ เมตร

จากหลักเขตที่ ๑๓ เป็นเส้นตรงไปทางทิศใต้ ตัดผ่านทางหลวงแผ่นดินหมายเลข ๓๖ (ถนนสายบางนา-ตราด) บริเวณพิกัด QQ ๔๖๗๐๔๔ เป็นเส้นขนานระยะ ๔๖๕ เมตร กับศูนย์กลางทางหลวงแผ่นดินหมายเลข ๓๑๓๘ ไปทางทิศใต้ ถึงหลักเขตที่ ๑๔ ซึ่งตั้งอยู่บริเวณริมถนนเนินกระป๋อม ฟากเหนือ (ตรงกับหลักเขตที่ ๓ ของเทศบาลนครระยอง) บริเวณพิกัด QQ ๔๖๘๐๓๖ รวมระยะประมาณ ๑,๔๕๙ เมตร

/จากหลักเขตที่ ๑๔...

จากหลักเขตที่ ๑๔ เป็นเส้นตรงไปทางทิศตะวันตกเฉียงใต้ตามแนวเส้นแบ่งเขตระหว่างเทศบาลนครระยอง กับเทศบาลตำบลเชิงเนิน อำเภอเมืองระยอง ถึงหลักเขตที่ ๑๕ ซึ่งตั้งอยู่บริเวณริมถนนป้วยกวาง ฟากตะวันตก (ตรงกับหลักเขตที่ ๗ ของเทศบาลตำบลเนินพระ) บริเวณพิกัด QQ ๔๖๔๐๓๔ รวมระยะประมาณ ๔๔๑ เมตร

จากหลักเขตที่ ๑๕ เป็นเส้นเลียบตามแนวเส้นแบ่งเขตระหว่างเทศบาลตำบลเนินพระ กับเทศบาลตำบลเชิงเนิน อำเภอเมืองระยอง ไปทางทิศตะวันตกเฉียงเหนือ ถึงหลักเขตที่ ๑๖ ซึ่งตั้งอยู่บริเวณซอยแวงวงศ์ (ตรงกับหลักเขตที่ ๖ ของเทศบาลตำบลเนินพระ) บริเวณพิกัด QQ ๔๖๓๐๓๔ รวมระยะประมาณ ๑๕๗ เมตร

จากหลักเขตที่ ๑๖ เป็นเส้นเลียบไปตามซอยแวงวงศ์ และถนนป้วยกวาง ไปทางทิศเหนือ ถึงหลักเขตที่ ๑๗ ซึ่งตั้งอยู่บริเวณริมถนนป้วยกวาง ฟากเหนือ (ตรงกับหลักเขตที่ ๕ ของเทศบาลตำบลเนินพระ) บริเวณพิกัด QQ ๔๖๓๐๓๕ รวมระยะประมาณ ๑๐๐ เมตร

จากหลักเขตที่ ๑๗ เป็นเส้นเลียบไปตามแนวเส้นแบ่งเขตระหว่างเทศบาลตำบลเนินพระ กับเทศบาลตำบลเชิงเนิน อำเภอเมืองระยอง ไปทางทิศตะวันตกเฉียงเหนือ ถึงหลักเขตที่ ๑๘ ซึ่งตั้งอยู่บริเวณคลองทับมา (ตรงกับหลักเขตที่ ๔ ของเทศบาลตำบลเนินพระ) บริเวณพิกัด QQ ๔๖๒๐๓๖ รวมระยะประมาณ ๑๔๑ เมตร

จากหลักที่ ๑๘ เป็นเส้นเลียบตามคลองทับมา ไปทางทิศตะวันออกเฉียงเหนือถึงบริเวณถนนสายหนองมะหาดตัดคลองทับมา เป็นเส้นเลียบไปตามแนวเส้นแบ่งเขตระหว่างเทศบาลตำบลทับมา กับเทศบาลตำบลเชิงเนิน อำเภอเมืองระยอง ไปทางทิศตะวันตกเฉียงเหนือ ถึงหลักเขตที่ ๑๙ ซึ่งตั้งอยู่บริเวณริมทางหลวงแผ่นดินหมายเลข ๓๖ (ถนนบางนา-ตราด) ฟากเหนือ (ตรงกับหลักเขตที่ ๙ ของเทศบาลตำบลทับมา) บริเวณพิกัด QQ ๔๖๔๐๔๕ รวมระยะประมาณ ๑,๒๔๗ เมตร

จากหลักเขตที่ ๑๙ เป็นเส้นเลียบตามแนวเส้นแบ่งเขตระหว่างเทศบาลตำบลทับมา กับเทศบาลตำบลน้ำคอก และเทศบาลตำบลเชิงเนิน อำเภอเมืองระยอง ไปทางทิศตะวันออกเฉียงเหนือ ถึงหลักเขตที่ ๒๐ ซึ่งตั้งอยู่บริเวณทางหลวงแผ่นดินหมายเลข ๓๑๓๘ (ตรงกับหลักเขตที่ ๙ ของเทศบาลตำบลน้ำคอก) บริเวณพิกัด QQ ๔๗๒๐๕๑ รวมระยะประมาณ ๑,๙๘๑ เมตร

จากหลักเขตที่ ๒๐ เป็นเส้นเลียบตามแนวเส้นแบ่งเขตระหว่างเทศบาลตำบลน้ำคอก กับเทศบาลตำบลเชิงเนิน อำเภอเมืองระยอง ไปทางทิศเหนือ จนบรรจบกับหลักเขตที่ ๑ รวมระยะประมาณ ๒,๑๖๔ เมตร

ดังปรากฏตามแผนที่ท้ายประกาศกระทรวงมหาดไทยฉบับนี้

ตามเส้นแบ่งแนวเขตที่กล่าวไว้ ให้มีหลักเขตย่อยปักไว้เพื่อแสดงแนวเขตตามสมควร

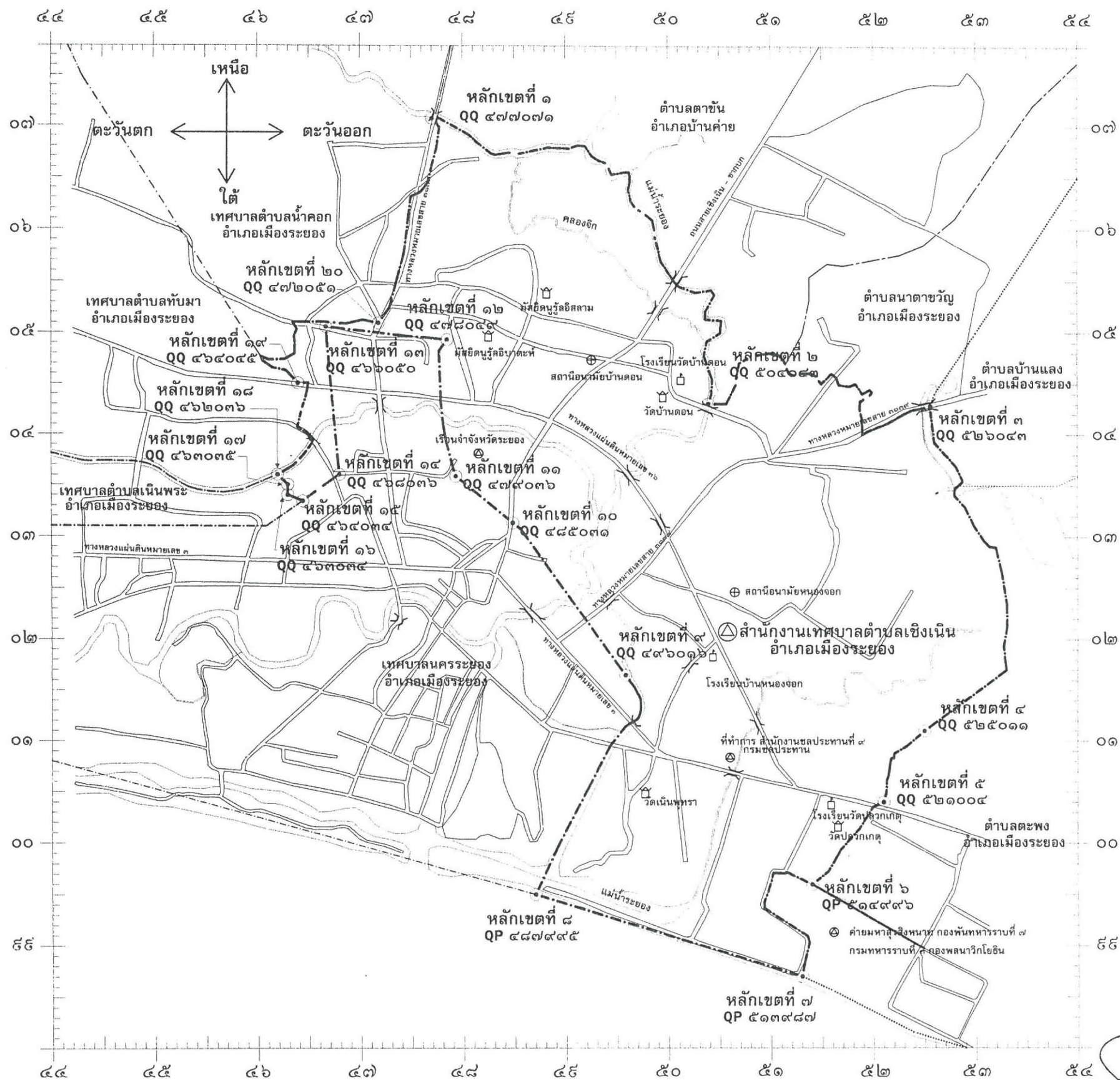
แผนที่ท้ายประกาศกระทรวงมหาดไทย

เรื่อง เปลี่ยนแปลงเขตเทศบาลตำบลเชิงเนิน อำเภอเมืองระยอง จังหวัดระยอง

ลงวันที่ ๓๐ เดือน ตุลาคม พ.ศ. ๒๕๕๖

มาตราส่วน ๑ : ๕๐,๐๐๐


๐ ๐.๕ ๑ ๒ กิโลเมตร




เครื่องหมาย










- เขตเทศบาล
- เขตอำเภอ เขตกิ่งอำเภอ
- เขตตำบล
- เขตทหาร
- ทางหลวง ถนน ขยาย
- สะพาน
- แม่น้ำ คลอง ลำห้วย
- ภูเขา เนินดิน
- สถานที่ราชการ
- โรงพยาบาล สถานีอนามัย
- มหาวิทยาลัย วิทยาลัย โรงเรียน
- วัด ศาสนสถาน

รับรองแผนที่ถูกต้อง

ลงชื่อ 
 (นายอนุภาพ วิเศษศิริ)
 ผู้อำนวยการกองช่าง เทศบาลตำบลเชิงเนิน

ลงชื่อ 
 (นายนิมิต บูรพาสิตชัย)
 ปลัดเทศบาล
 ปฏิบัติหน้าที่นายกเทศมนตรีตำบลเชิงเนิน

ได้ตรวจสอบแนวเขตแล้วรับรองว่าถูกต้อง

ลงชื่อ  (นายวรวิทย์ สุขโชคชัย) นายกเทศมนตรีนครระยอง	ลงชื่อ  (นายประเสริฐ วงษ์ศรี) นายกเทศมนตรีตำบลทับมา	ลงชื่อ  (นายณรงค์ ขาวนวล) นายกเทศมนตรีตำบลน้ำคอก
ลงชื่อ  (นายถ้ายอง ธรรมชัย) นายกองค์การบริหารส่วนตำบลนาตาขวัญ	ลงชื่อ  (นายทวีป แสงกระจ่าง) นายกองค์การบริหารส่วนตำบลตะพง	ลงชื่อ  (นายประจวบ ศิริวิวัฒน์) นายกองค์การบริหารส่วนตำบลตาขัน
ลงชื่อ  (นายเสรี บุญสุทธิ) ปลัดเทศบาล ปฏิบัติหน้าที่นายกเทศมนตรีตำบลเนินพระ	ลงชื่อ  (นายนิพนธ์ เลิศศรีสุวัฒนา) นายอำเภอเมืองระยอง	ลงชื่อ  (นายทิวา พรหมอินทร์) นายอำเภอบ้านค่าย