



พระราชกฤษฎีกา

กำหนดเขตที่ดินในบริเวณที่ที่จะเวนคืน
เพื่อสร้างและขยายทางหลวงแผ่นดินหมายเลข ๑๒
สายแม่สอด (เขตแดน) - มุกดาหาร ตอนกาฬสินธุ์ - นาโครี
พ.ศ. ๒๕๕๖

ภูมิพลอดุลยเดช ป.ร.

ให้ไว้ ณ วันที่ ๑๕ พฤษภาคม พ.ศ. ๒๕๕๖
เป็นปีที่ ๖๘ ในรัชกาลปัจจุบัน

พระบาทสมเด็จพระปรมินทรมหาภูมิพลอดุลยเดช มีพระบรมราชโองการโปรดเกล้าฯ ให้ประกาศว่า

โดยที่เป็นการสมควรกำหนดเขตที่ดินในบริเวณที่ที่จะเวนคืน เพื่อสร้างและขยายทางหลวงแผ่นดินหมายเลข ๑๒ สายแม่สอด (เขตแดน) - มุกดาหาร ตอนกาฬสินธุ์ - นาโครี ในท้องที่อำเภอยางตลาด อำเภอเมืองกาฬสินธุ์ อำเภอดอนจาน อำเภอกุฉินารายณ์ จังหวัดกาฬสินธุ์ และอำเภอโพธิ์ชัย อำเภอโพหนอง จังหวัดร้อยเอ็ด

อาศัยอำนาจตามความในมาตรา ๑๘๗ ของรัฐธรรมนูญแห่งราชอาณาจักรไทย กับมาตรา ๕ วรรคสาม และมาตรา ๖ แห่งพระราชบัญญัติว่าด้วยการเวนคืนอสังหาริมทรัพย์ พ.ศ. ๒๕๓๐ อันเป็นกฎหมายที่มีบทบัญญัติบางประการเกี่ยวกับการจำกัดสิทธิและเสรีภาพของบุคคล ซึ่งมาตรา ๒๙ ประกอบกับมาตรา ๔๒ ของรัฐธรรมนูญแห่งราชอาณาจักรไทย บัญญัติให้กระทำได้โดยอาศัยอำนาจตามบทบัญญัติแห่งกฎหมาย ประกอบกับมาตรา ๖๘/๑ แห่งพระราชบัญญัติทางหลวง พ.ศ. ๒๕๓๕ ซึ่งแก้ไขเพิ่มเติมโดยพระราชบัญญัติทางหลวง (ฉบับที่ ๒) พ.ศ. ๒๕๔๙ อันเป็นกฎหมายที่มีบทบัญญัติบางประการเกี่ยวกับการจำกัดสิทธิและเสรีภาพของบุคคล ซึ่งมาตรา ๒๙ ประกอบกับมาตรา ๓๒ มาตรา ๓๓ มาตรา ๓๔ มาตรา ๓๘ มาตรา ๔๑ มาตรา ๔๒ และมาตรา ๔๓ ของรัฐธรรมนูญแห่งราชอาณาจักรไทย

บัญญัติให้กระทำโดยอาศัยอำนาจตามบทบัญญัติแห่งกฎหมาย จึงทรงพระกรุณาโปรดเกล้าฯ ให้ตราพระราชกฤษฎีกาขึ้นไว้ ดังต่อไปนี้

มาตรา ๑ พระราชกฤษฎีกานี้เรียกว่า “พระราชกฤษฎีกากำหนดเขตที่ดินในบริเวณที่จะเวนคืนเพื่อสร้างและขยายทางหลวงแผ่นดินหมายเลข ๑๒ สายแม่สอด (เขตแดน) - มุกดาหาร ตอนกาฬสินธุ์ - นาไคร้ พ.ศ. ๒๕๕๖”

มาตรา ๒ พระราชกฤษฎีกานี้ให้ใช้บังคับตั้งแต่วันถัดจากวันประกาศในราชกิจจานุเบกษาเป็นต้นไป

มาตรา ๓ พระราชกฤษฎีกานี้ให้ใช้บังคับได้มีกำหนดสี่ปี

มาตรา ๔ ให้อธิบดีกรมทางหลวงเป็นเจ้าหน้าที่เวนคืนตามพระราชกฤษฎีกานี้

มาตรา ๕ เขตที่ดินในบริเวณที่จะเวนคืนตามพระราชกฤษฎีกานี้ อยู่ในท้องที่อำเภอเมืองกาฬสินธุ์ อำเภอดอนจาน อำเภอกุฉินารายณ์ จังหวัดกาฬสินธุ์ และอำเภอโพธิ์ชัย อำเภอโพหนอง จังหวัดร้อยเอ็ด มีส่วนแคบที่สุดสองร้อยเมตร และส่วนกว้างที่สุดหนึ่งพันเมตร ทั้งนี้ ภายในแนวเขตตามแผนที่ท้ายพระราชกฤษฎีกานี้

มาตรา ๖ ให้รัฐมนตรีว่าการกระทรวงคมนาคมรักษาการตามพระราชกฤษฎีกานี้

ผู้รับสนองพระบรมราชโองการ

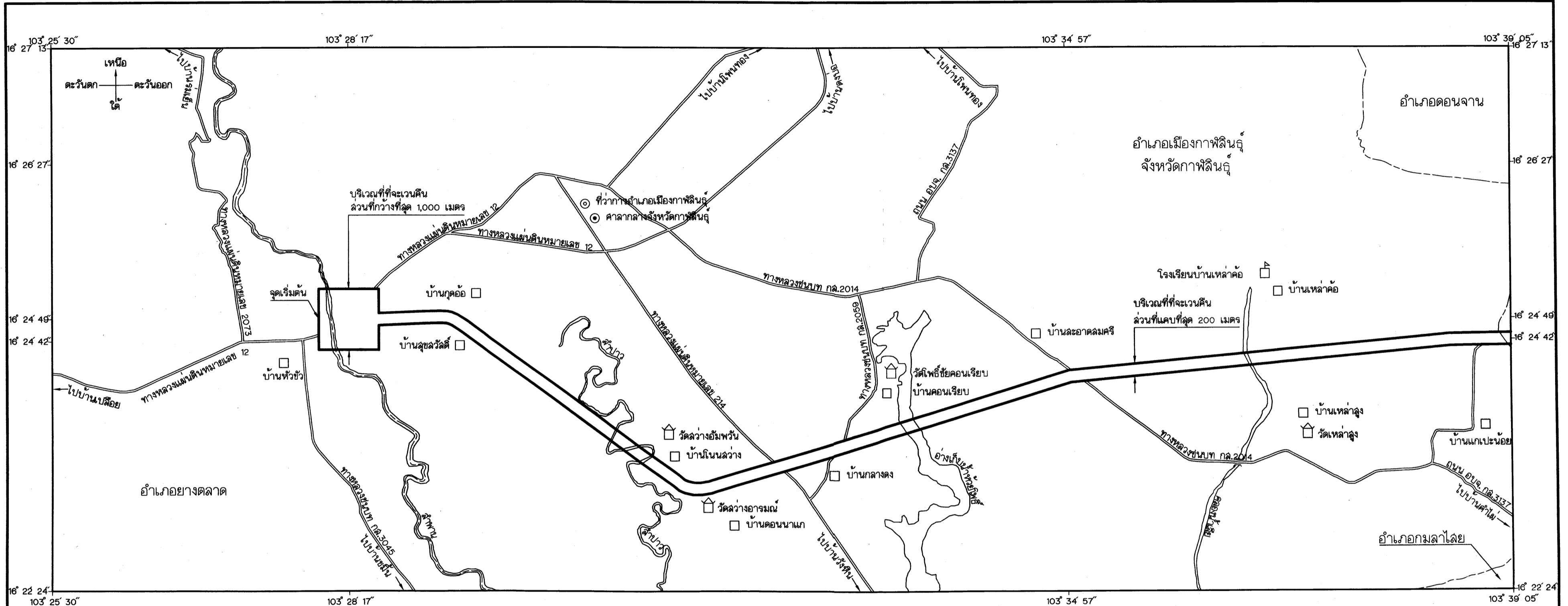

ยิ่งลักษณ์ ชินวัตร

นายกรัฐมนตรี

แผนที่ท้ายพระราชกฤษฎีกากำหนดเขตที่ดินในบริเวณที่จะเวนคืน
เพื่อสร้างและขยายทางหลวงแผ่นดินหมายเลข 12 ลายแม่เลือด (ต.แดน) - มุกดาหาร
ตอนกาฬสินธุ์ - นาโคร์

พ.ศ. 2556

มาตราส่วน 1 : 50,000



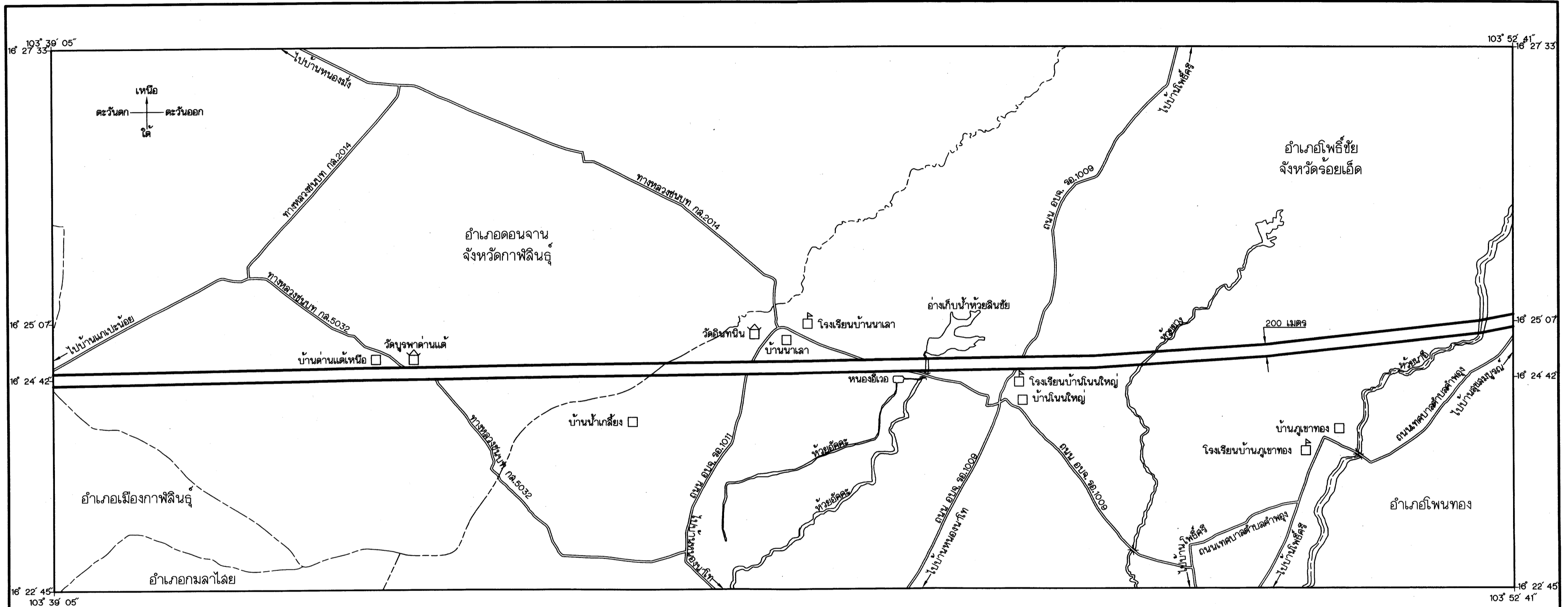
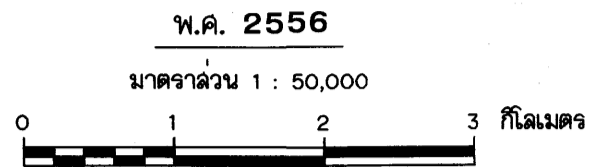
เครื่องหมาย

- แนวเขตที่ดินในบริเวณที่จะเวนคืน
- เขตอำเภอ
- ทางหลวง ถนน ซอย
- สะพาน
- แม่น้ำ คลอง ห้วย
- อ่างเก็บน้ำ ท้อง บึง
- ศาลากลางจังหวัด
- ที่ว่าการอำเภอ
- หมู่บ้าน บ้าน
- มหาวิทยาลัย วิทยาลัย โรงเรียน
- วัด ศาลาลูก

(นายถนอมศักดิ์ โนนเจริญ)
ผู้อำนวยการสำนักงานจัดกรรมสิทธิ์ที่ดิน

(นายชัชวาลย์ โนนเจริญ)
อธิบดีกรมทางหลวง

แผนที่ท้ายพระราชกฤษฎีกากำหนดเขตที่ดินในบริเวณที่จะเวนคืน
เพื่อสร้างและขยายทางหลวงแผ่นดินหมายเลข 12 ลายแม่เลือด (เขตแดน) - มุกดาหาร
ตอนกาฬสินธุ์ - นาโคร์



เครื่องหมาย

- แนวเขตที่ดินในบริเวณที่จะเวนคืน
- เขตจังหวัด
- เขตอำเภอ
- ทางหลวง ถนน ซอย
- ฝาย
- แม่น้ำ คลอง ห้วย
- หมู่บ้าน บ้าน
- มหาวิทยาลัย วิทยาลัย โรงเรียน
- วัด ศาลาลูกาน

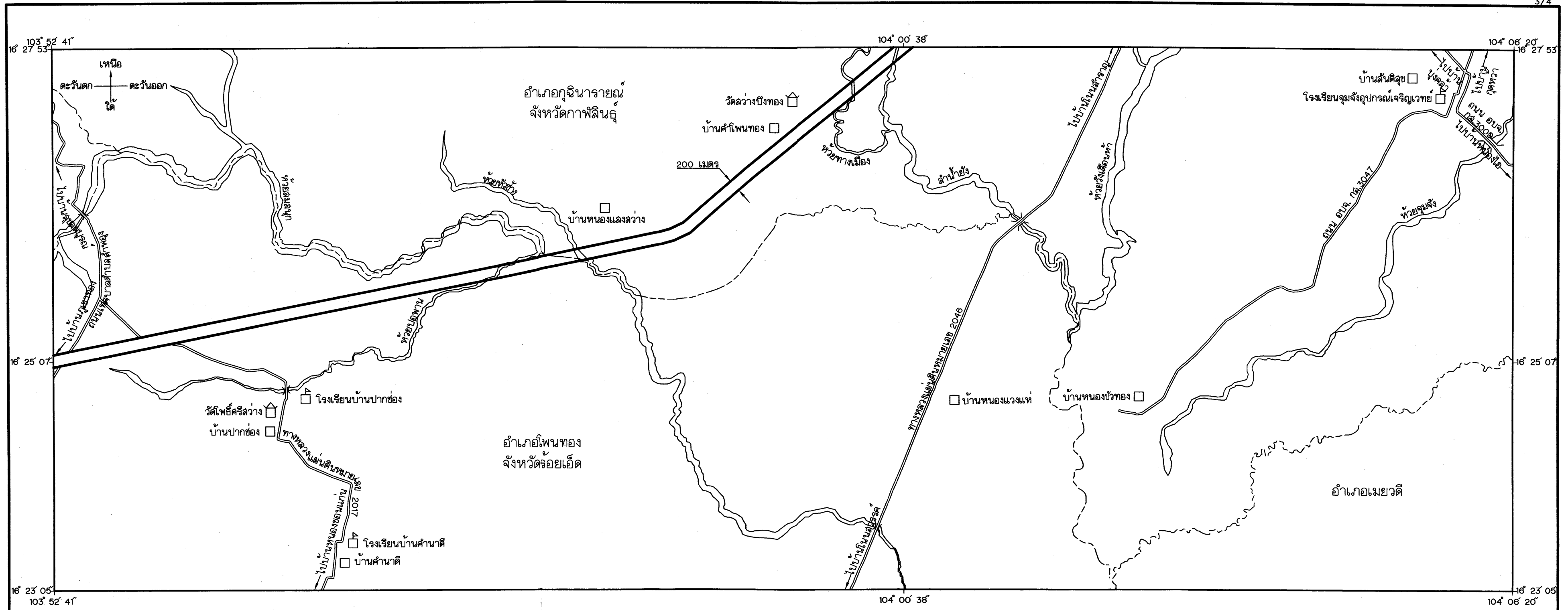
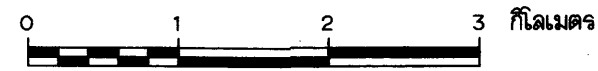
(นายถนอมศักดิ์ โน้เจริญ)
ผู้อำนวยการสำนักจัดการมลพิษที่ดิน

(นายชวัลย์ โน้เจริญกิจ)
อธิบดีกรมทางหลวง

แผนที่ท้ายพระราชกฤษฎีกากำหนดเขตที่ดินในบริเวณที่จะเวนคืน
เพื่อสร้างและขยายทางหลวงแผ่นดินหมายเลข 12 ลายแม่เลือด (เขตแดน) - มุกดาหาร
ตอนภาพลื่นคู่ - นาโคร์

พ.ศ. 2556

มาตราส่วน 1 : 50,000



- เครื่องหมาย**
- แนวเขตที่ดินในบริเวณที่จะเวนคืน
 - เขตจังหวัด
 - เขตอำเภอ
 - ทางหลวง ถนน ซอย
 - สะพาน
 - แม่น้ำ คลอง ห้วย
 - หมู่บ้าน บ้าน
 - มหาวิทยาลัย วิทยาลัย โรงเรียน
 - วัด ศาลาลูกต้อน

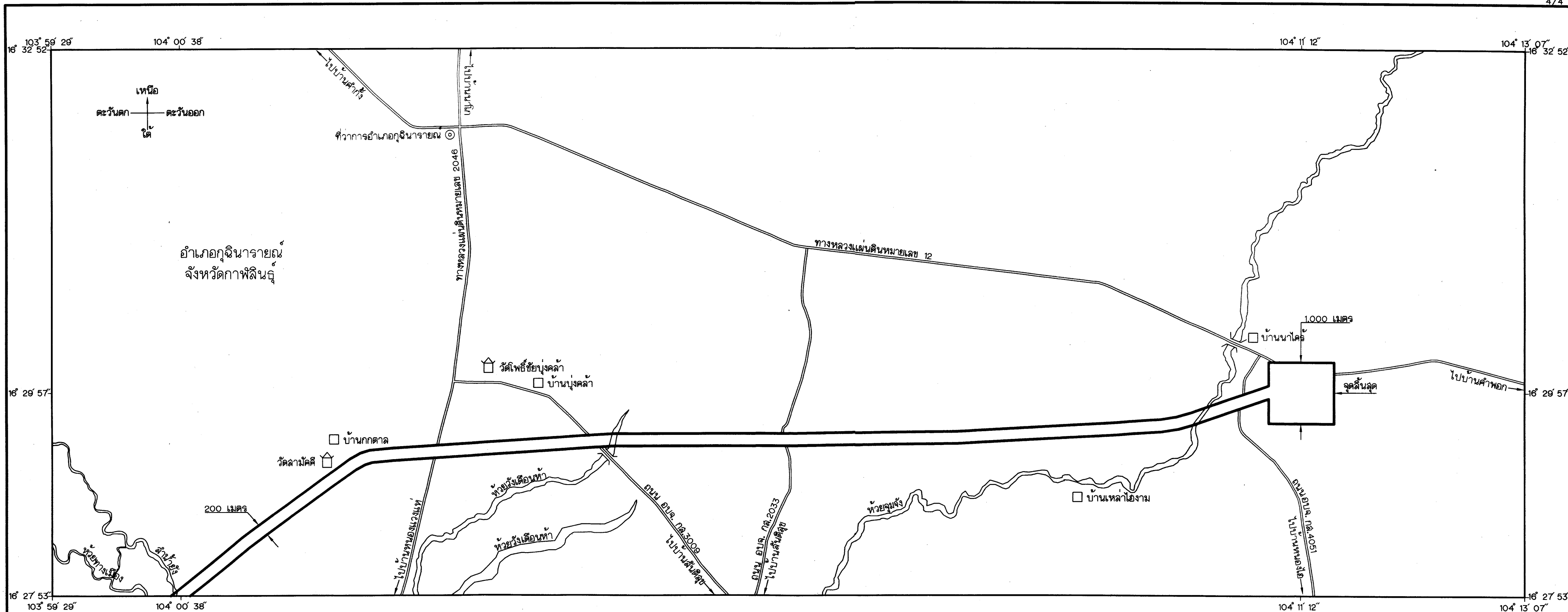
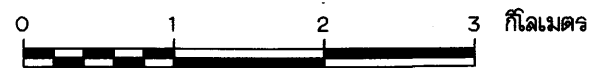
(นายถนอมศักดิ์ ไนเจริญ)
ผู้อำนวยการสำนักจัดการมลพิษที่ดิน

(นายชัชวาลย์ นุญเจริญกิจ)
อธิบดีกรมทางหลวง

แผนที่ทำยพระราชกฤษฎีกากำหนดเขตที่ดินในบริเวณที่จะเวนคืน
เพื่อสร้างและขยายทางหลวงแผ่นดินหมายเลข 12 ล้ายแม่ลอค (เขตแดน) - มุกดาหาร
ตอนกาฬสินธุ์ - นาโคร์

พ.ศ. 2556

มาตราส่วน 1 : 50,000



เครื่องหมาย

- แนวเขตที่ดินในบริเวณที่จะเวนคืน
- ทางหลวง ถนน ซอย
- สะพาน
- แม่น้ำ คลอง ห้วย
- ที่ว่าการอำเภอ
- หมู่บ้าน บ้าน
- วัด ศาลาลูกทาน

(นายถนอมศักดิ์ ไต้เจริญ)
ผู้อำนวยการสำนักจัดการมลพิษที่ดิน

(นายชัชวาลย์ บุญเจริญกิจ)
อธิบดีกรมทางหลวง

หมายเหตุ :- เหตุผลในการประกาศใช้พระราชกฤษฎีกานี้ คือ เนื่องจากมีความจำเป็นต้องสร้างและขยายทางหลวงแผ่นดินหมายเลข ๑๒ สายแม่สอด (เขตแดน) - มุกดาหาร ตอนกาฬสินธุ์ - นาโครี ในท้องที่อำเภอยางตลาด อำเภอเมืองกาฬสินธุ์ อำเภอดอนจาน อำเภอกุฉินารายณ์ จังหวัดกาฬสินธุ์ และอำเภอโพธิ์ชัย อำเภอโพหนอง จังหวัดร้อยเอ็ด เพื่ออำนวยความสะดวกและความรวดเร็วแก่การจราจรและการขนส่งอันเป็นกิจการสาธารณูปโภคสมควรกำหนดเขตที่ดินในบริเวณที่จะเวนคืนในท้องที่ดังกล่าว เพื่อให้เจ้าหน้าที่หรือผู้ซึ่งได้รับมอบหมายจากเจ้าหน้าที่มีสิทธิเข้าไปทำการสำรวจและเพื่อทราบข้อเท็จจริงเกี่ยวกับอสังหาริมทรัพย์ที่จะต้องเวนคืนที่แน่นอนจึงจำเป็นต้องตราพระราชกฤษฎีกานี้