



พระราชกฤษฎีกา

กำหนดเขตที่ดินในบริเวณที่จะเวนคืน
เพื่อสร้างทางหลวงพิเศษหมายเลข ๖ สายบางปะอิน - นครราชสีมา
พ.ศ. ๒๕๕๖

ภูมิพลอดุลยเดช ป.ร.

ให้ไว้ ณ วันที่ ๑๙ เมษายน พ.ศ. ๒๕๕๖
เป็นปีที่ ๖๘ ในรัชกาลปัจจุบัน

พระบาทสมเด็จพระปรมินทรมหาภูมิพลอดุลยเดช มีพระบรมราชโองการโปรดเกล้าฯ ให้ประกาศว่า

โดยที่เป็นการสมควรกำหนดเขตที่ดินในบริเวณที่จะเวนคืน เพื่อสร้างทางหลวงพิเศษหมายเลข ๖ สายบางปะอิน - นครราชสีมา ในท้องที่อำเภอบางปะอิน อำเภอวังน้อย อำเภอบางบาล จังหวัดพระนครศรีอยุธยา อำเภอหนองแค อำเภอเมืองสระบุรี อำเภอแก่งคอย อำเภอมวกเหล็ก จังหวัดสระบุรี และอำเภอปากช่อง อำเภอสี่คิ้ว อำเภอสูงเนิน อำเภอขามทะเลสอ อำเภอเมืองนครราชสีมา จังหวัดนครราชสีมา

อาศัยอำนาจตามความในมาตรา ๑๘๗ ของรัฐธรรมนูญแห่งราชอาณาจักรไทย กับมาตรา ๕ วรรคสาม และมาตรา ๖ แห่งพระราชบัญญัติว่าด้วยการเวนคืนอสังหาริมทรัพย์ พ.ศ. ๒๕๓๐ อันเป็นกฎหมายที่มีบทบัญญัติบางประการเกี่ยวกับการจำกัดสิทธิและเสรีภาพของบุคคล ซึ่งมาตรา ๒๙ ประกอบกับมาตรา ๔๒ ของรัฐธรรมนูญแห่งราชอาณาจักรไทย บัญญัติให้กระทำได้โดยอาศัยอำนาจตามบทบัญญัติแห่งกฎหมาย ประกอบกับมาตรา ๖๘/๑ แห่งพระราชบัญญัติทางหลวง พ.ศ. ๒๕๓๕ ซึ่งแก้ไขเพิ่มเติมโดยพระราชบัญญัติทางหลวง (ฉบับที่ ๒) พ.ศ. ๒๕๔๙ อันเป็นกฎหมายที่มีบทบัญญัติบางประการเกี่ยวกับการจำกัดสิทธิและเสรีภาพของบุคคล ซึ่งมาตรา ๒๙ ประกอบกับมาตรา ๓๒ มาตรา ๓๓ มาตรา ๓๔ มาตรา ๓๕ มาตรา ๔๑ มาตรา ๔๒ และมาตรา ๔๓ ของรัฐธรรมนูญ

แห่งราชอาณาจักรไทย บัญญัติให้กระทำได้โดยอาศัยอำนาจตามบทบัญญัติแห่งกฎหมาย จึงทรงพระกรุณาโปรดเกล้าฯ ให้ตราพระราชกฤษฎีกาขึ้นไว้ ดังต่อไปนี้

มาตรา ๑ พระราชกฤษฎีกานี้เรียกว่า “พระราชกฤษฎีกากำหนดเขตที่ดินในบริเวณที่จะเวนคืน เพื่อสร้างทางหลวงพิเศษหมายเลข ๖ สายบางปะอิน - นครราชสีมา พ.ศ. ๒๕๕๖”

มาตรา ๒ พระราชกฤษฎีกานี้ให้ใช้บังคับตั้งแต่วันถัดจากวันประกาศในราชกิจจานุเบกษา เป็นต้นไป

มาตรา ๓ พระราชกฤษฎีกานี้ให้ใช้บังคับได้มีกำหนดสี่ปี

มาตรา ๔ ให้อธิบดีกรมทางหลวงเป็นเจ้าหน้าที่เวนคืนตามพระราชกฤษฎีกานี้

มาตรา ๕ เขตที่ดินในบริเวณที่จะเวนคืนตามพระราชกฤษฎีกานี้ อยู่ในท้องที่อำเภอ บางปะอิน อำเภอวังน้อย อำเภออุทัย จังหวัดพระนครศรีอยุธยา อำเภอหนองแค อำเภอเมืองสระบุรี อำเภอแก่งคอย อำเภอมวกเหล็ก จังหวัดสระบุรี และอำเภอปากช่อง อำเภอสีคิ้ว อำเภอสูงเนิน อำเภอขามทะเลสอ อำเภอเมืองนครราชสีมา จังหวัดนครราชสีมา มีส่วนแคบที่สุดสี่ร้อยเมตร และส่วนกว้างที่สุดสองพันห้าร้อยเมตร ทั้งนี้ ภายในแนวเขตตามแผนที่ท้ายพระราชกฤษฎีกานี้

มาตรา ๖ ให้รัฐมนตรีว่าการกระทรวงคมนาคมรักษาการตามพระราชกฤษฎีกานี้

ผู้รับสนองพระบรมราชโองการ

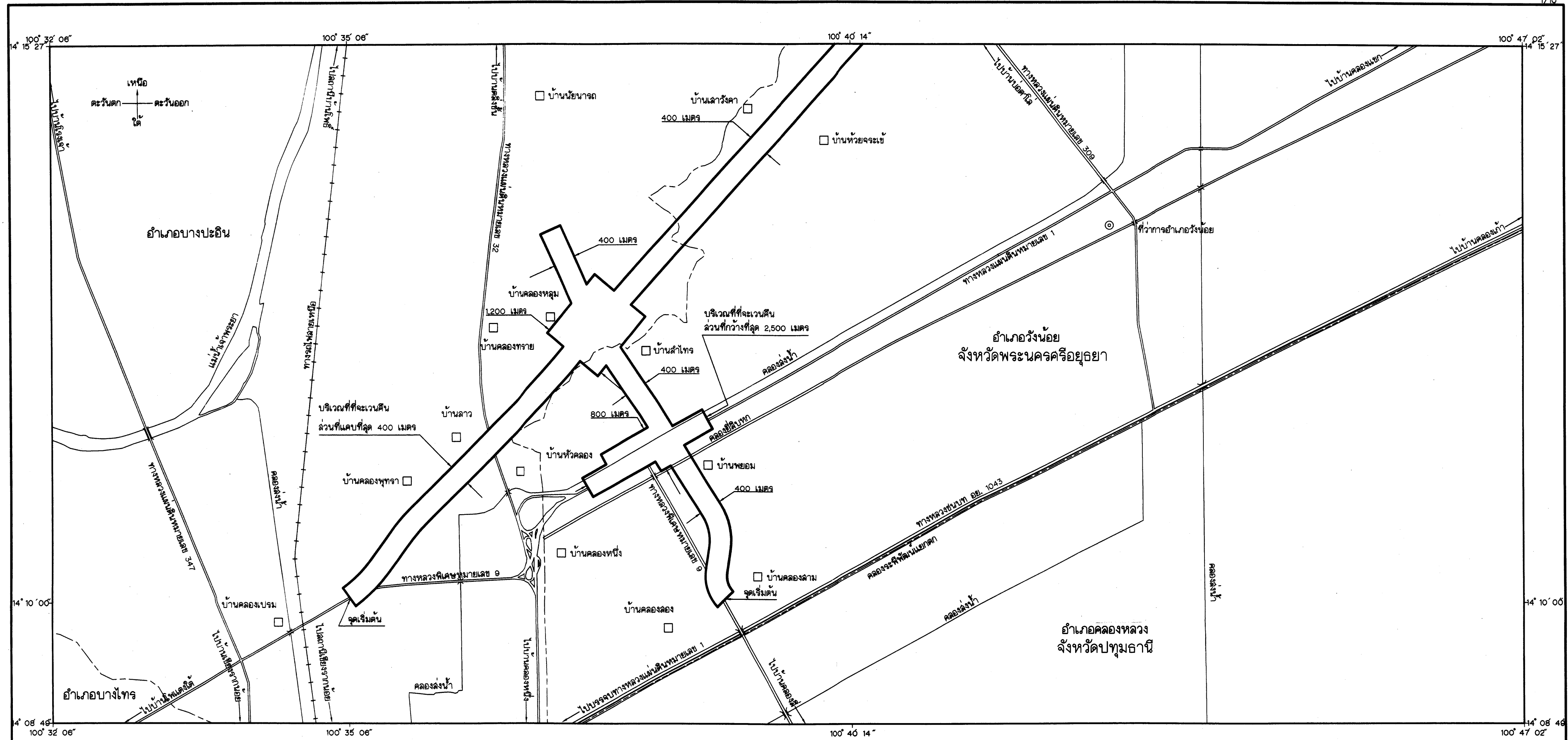
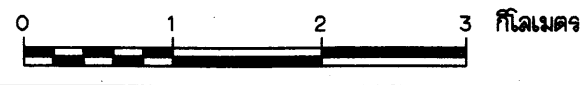
ยิ่งลักษณ์ ชินวัตร

นายกรัฐมนตรี

แผนที่ท้ายพระราชกฤษฎีกากำหนดเขตที่ดินในบริเวณที่จะเวนคืน
เพื่อสร้างทางหลวงพิเศษหมายเลข 6 สายบางปะอิน - นครราชสีมา

พ.ศ. 2556

มาตราส่วน 1 : 50,000



เครื่องหมาย

- | | | | |
|--|---------------------------------|--|----------------|
| | แนวเขตที่ดินในบริเวณที่จะเวนคืน | | ที่ว่าการอำเภอ |
| | เขตจังหวัด | | หมู่บ้าน บ้าน |
| | เขตอำเภอ | | |
| | ทางหลวง ถนน ซอย | | |
| | ทางรถไฟ | | |
| | สะพาน | | |
| | แม่น้ำ คลอง ห้วย | | |
| | คลองล่งน้ำ คลองระบายน้ำ | | |

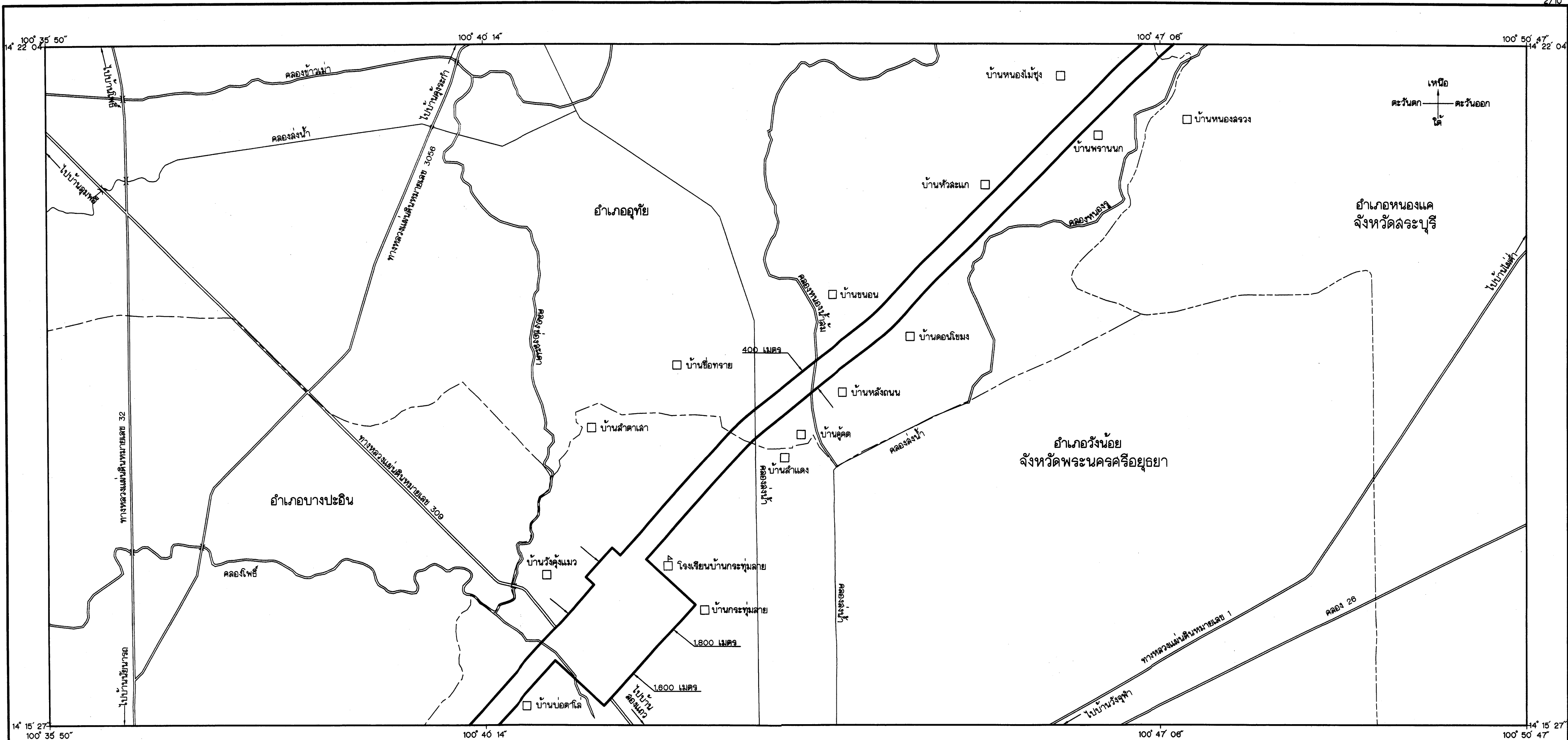
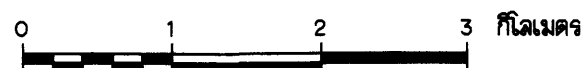
(นายถนอมศักดิ์ โนงเจริญ)
ผู้อำนวยการสำนักงานจัดกรรมสิทธิ์ที่ดิน

(นายชัชวาลย์ บุญเจริญกิจ)
อธิบดีกรมทางหลวง

แผนที่ท้ายพระราชกฤษฎีกากำหนดเขตที่ดินในบริเวณที่จะเวนคืน
เพื่อสร้างทางหลวงพิเศษหมายเลข 6 ลาดยาวปะอิน - นครราชสีมา

พ.ศ. 2556

มาตราส่วน 1 : 50,000



เครื่องหมาย

- แนวเขตที่ดินในบริเวณที่จะเวนคืน
- เขตจังหวัด
- เขตอำเภอ
- ทางหลวง ถนน ซอย
- ระบายน้ำ
- แม่น้ำ คลอง ห้วย
- คลองส่งน้ำ คลองระบายน้ำ
- หมู่บ้าน บ้าน
- มหาวิทยาลัย วิทยาลัย โรงเรียน

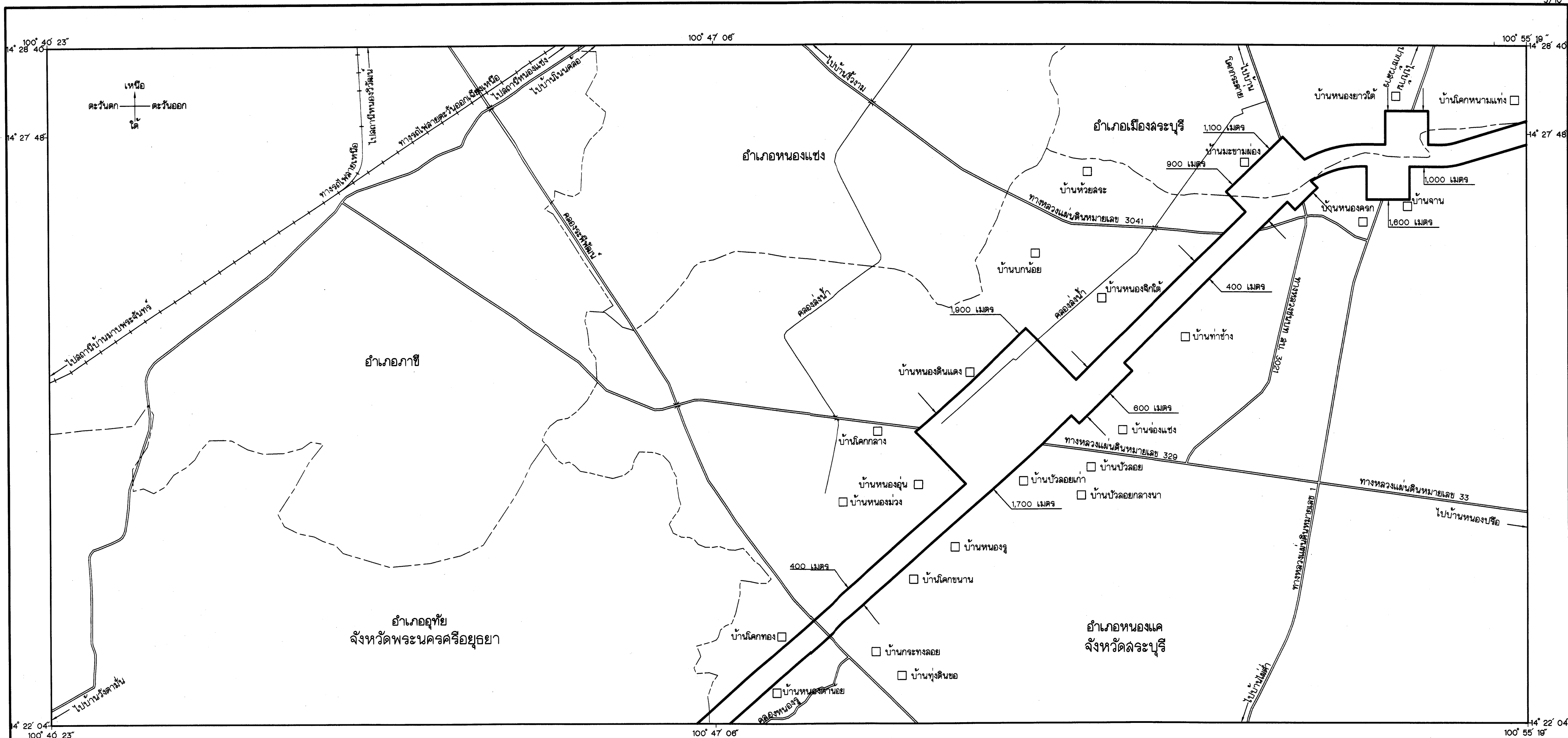
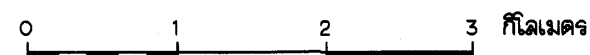
(นายถนอมศักดิ์ นองกรณ์)
ผู้อำนวยการสำนักงานจัดกรรมสิทธิ์ที่ดิน

(นายไชยชาญ นองกรณ์กิจ)
อธิบดีกรมทางหลวง

แผนที่ท้ายพระราชกฤษฎีกากำหนดเขตที่ดินในบริเวณที่จะเวนคืน
เพื่อสร้างทางหลวงพิเศษหมายเลข 6 ลายบางปะอิน - นครราชสีมา

พ.ศ. 2556

มาตราส่วน 1 : 50,000



เครื่องหมาย

- แนวเขตที่ดินในบริเวณที่จะเวนคืน
- - - - - เขตจังหวัด
- - - - - เขตอำเภอ
- ==== ทางหลวง ถนน ซอย
- + + + + + ทางรถไฟ
- ~~~~~ ระบายน้ำ
- ~~~~~ แม่น้ำ คลอง ห้วย
- ~~~~~ คลองล่งน้ำ คลองระบายน้ำ
- หมู่บ้าน บ้าน

(Signature)

(นายถนอมศักดิ์ ไผ่เจริญ)
ผู้อำนวยการสำนักจัดการมลพิษที่ดิน

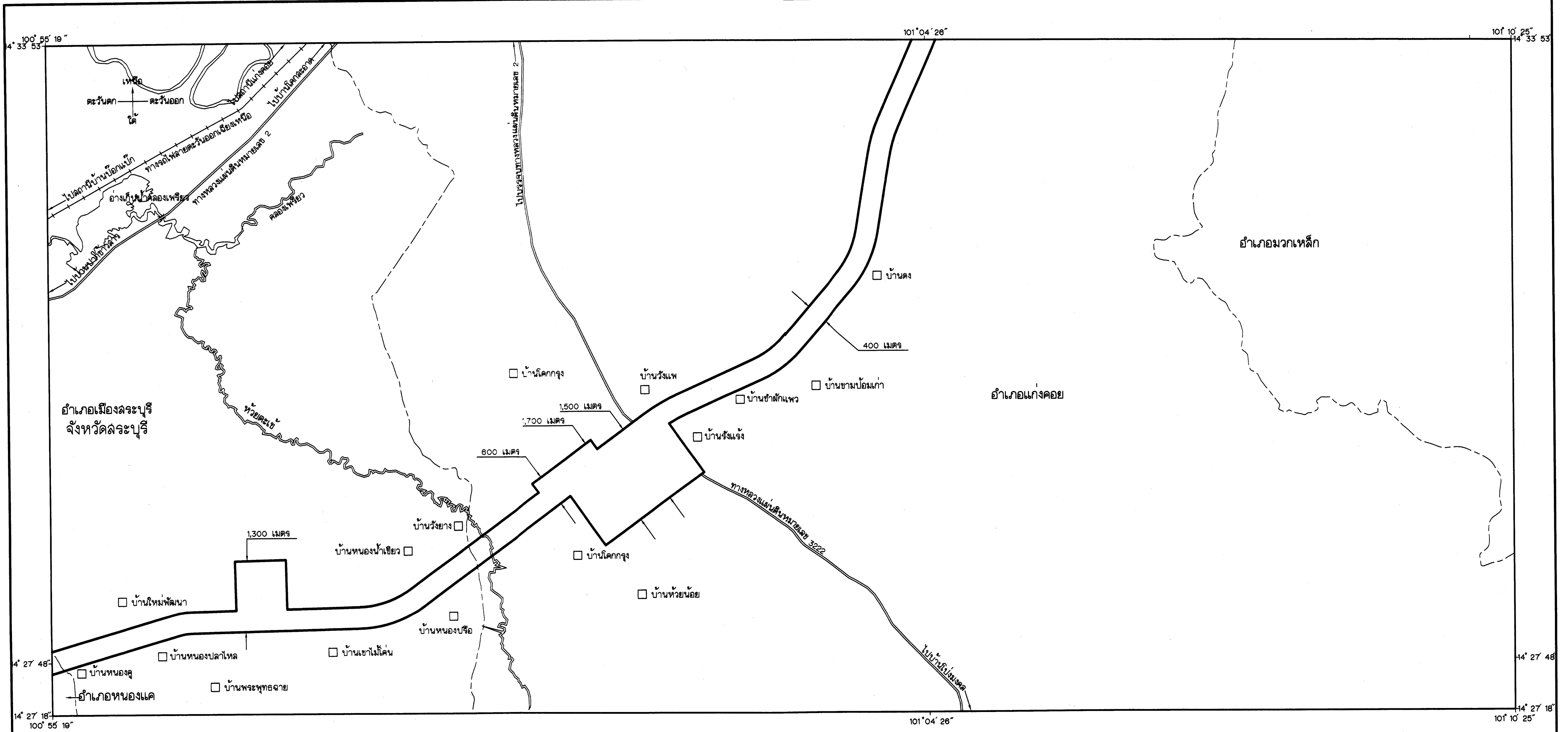
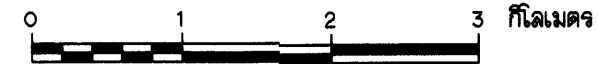
(Signature)

(นายชัชวาล บุญเจริญกิจ)
อธิบดีกรมทางหลวง

แผนที่ท้ายพระราชกฤษฎีกากำหนดเขตที่ดินในบริเวณที่จะเวนคืน
เพื่อสร้างทางหลวงพิเศษหมายเลข 6 สายบางปะอิน - นครราชสีมา

พ.ศ. 2556

มาตราส่วน 1 : 50,000



เครื่องหมาย

- แนวเขตที่ดินในบริเวณที่จะเวนคืน
- เขตอำเภอ
- ทางหลวง ถนน ซอย
- ทางรถไฟ
- สะพาน
- แม่น้ำ คลอง ห้วย
- อ่างเก็บน้ำ หนอง บึง
- หมู่บ้าน บ้าน

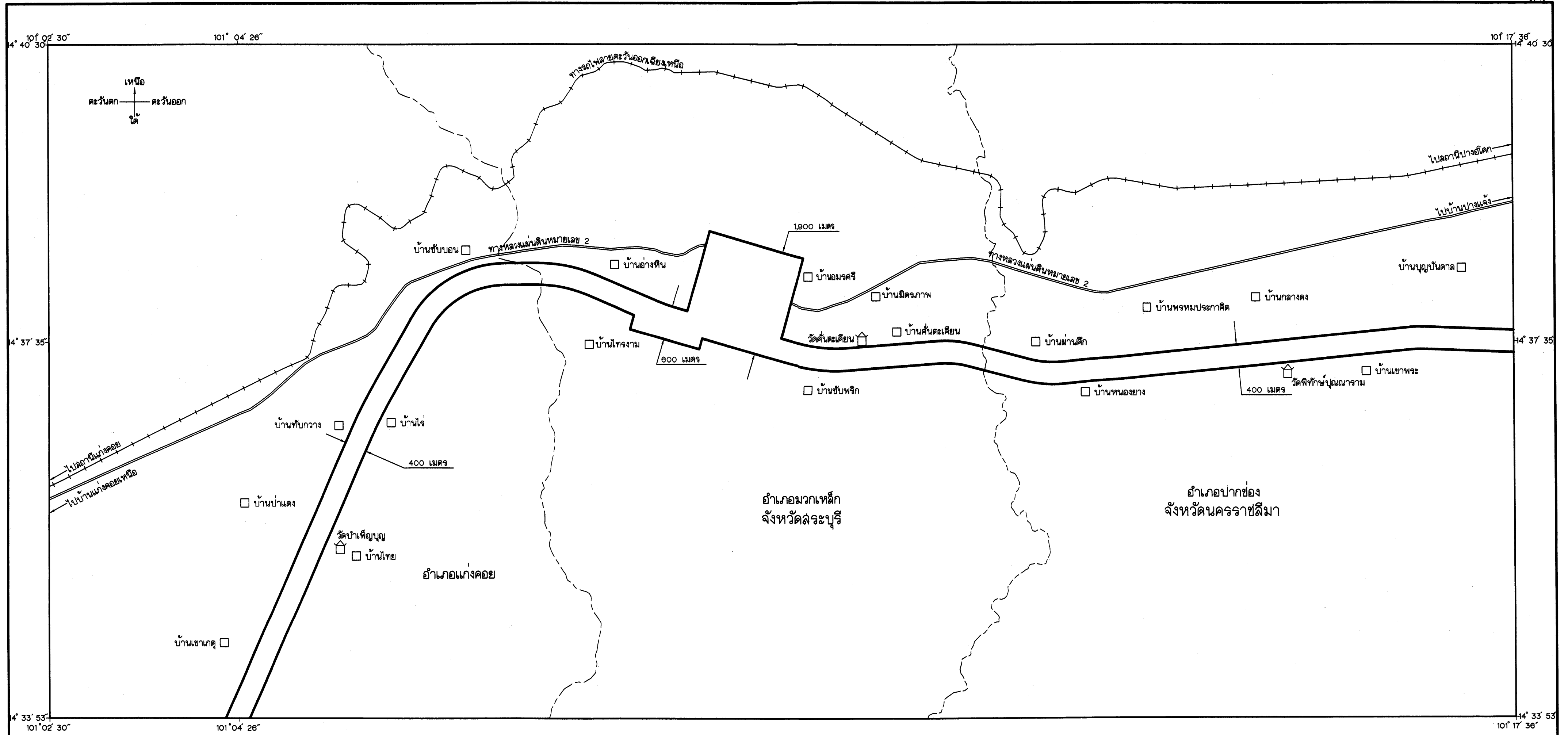
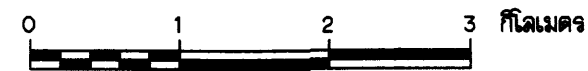
(นายถนอมศักดิ์ โนเจริญ)
ผู้อำนวยการสำนักจัดการมลพิษที่ดิน

(นายชวัลย์ โนเจริญกิจ)
อธิบดีกรมทางหลวง

แผนที่ท้ายพระราชกฤษฎีกากำหนดเขตที่ดินในบริเวณที่จะเวนคืน
เพื่อสร้างทางหลวงพิเศษหมายเลข 6 สายบางปะอิน - นครราชสีมา

พ.ศ. 2556

มาตราส่วน 1 : 50,000



- เครื่องหมาย**
- แนวเขตที่ดินในบริเวณที่จะเวนคืน
 - - - - - เขตจังหวัด
 - - - - - เขตอำเภอ
 - == ทางหลวง ถนน ซอย
 - + + + + + ทางรถไฟ
 - หมู่บ้าน บ้าน
 - ⌘ วัด ศาลาลูกต้อน

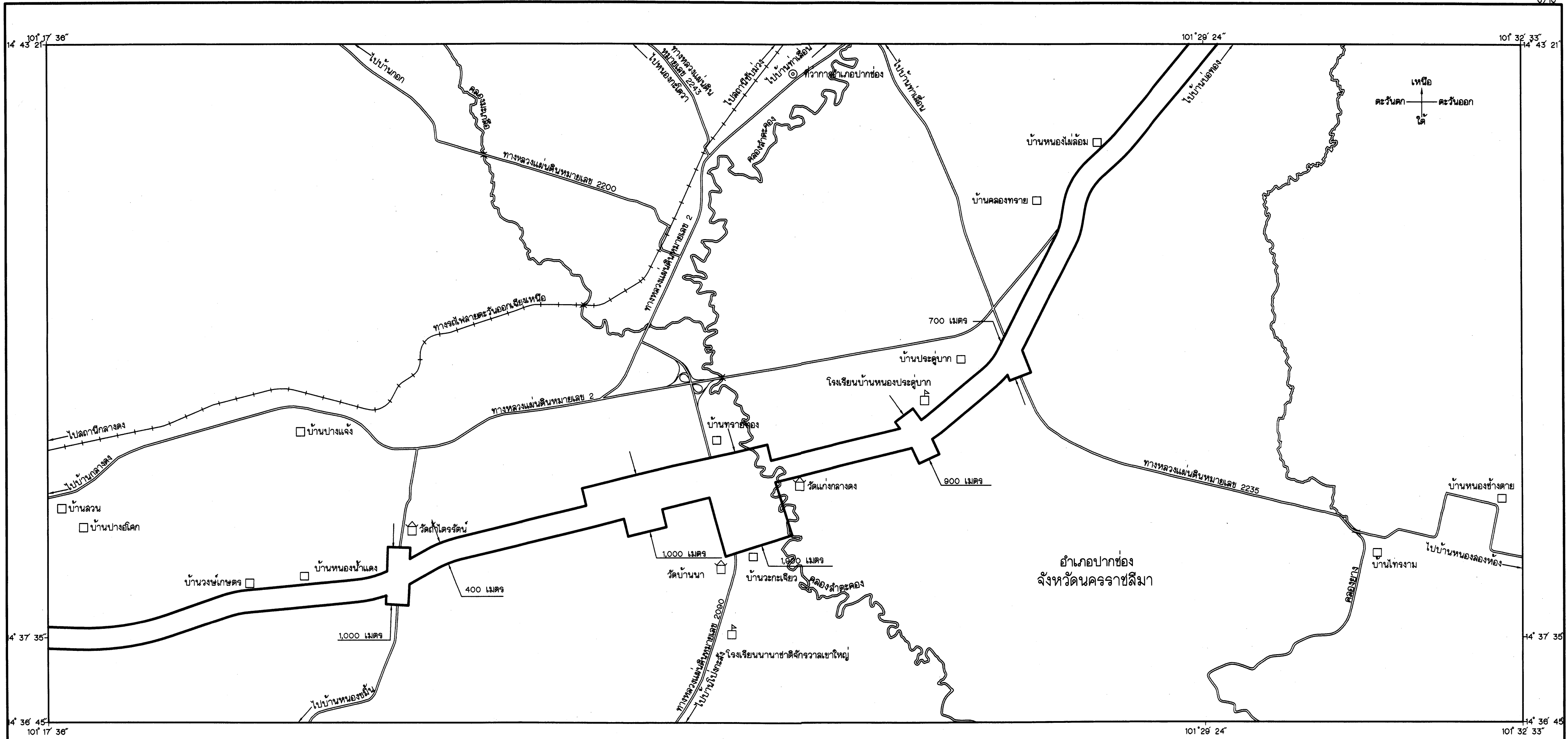
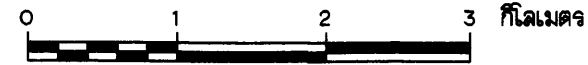
(Signature)
นายถนอมศักดิ์ ไผ่เจริญ
ผู้อำนวยการสำนักจัดการมลพิษที่ดิน

(Signature)
นายชัชวาลย์ บุญเจริญกิจ
อธิบดีกรมทางหลวง

แผนที่ท้ายพระราชกฤษฎีกากำหนดเขตที่ดินในบริเวณที่จะเวนคืน
เพื่อสร้างทางหลวงพิเศษหมายเลข 6 ลาดยาวปะอิน - นครราชสีมา

พ.ศ. 2556

มาตราส่วน 1 : 50,000



- เครื่องหมาย**
- แนวเขตที่ดินในบริเวณที่จะเวนคืน
 - ทางหลวง ถนน ซอย
 - ทางรถไฟ
 - ละพาน
 - แม่น้ำ คลอง ห้วย
 - ที่ว่าการอำเภอ
 - หมู่บ้าน บ้าน
 - มหาวิทยาลัย วิทยาลัย โรงเรียน
 - วัด ศาลนคทาน

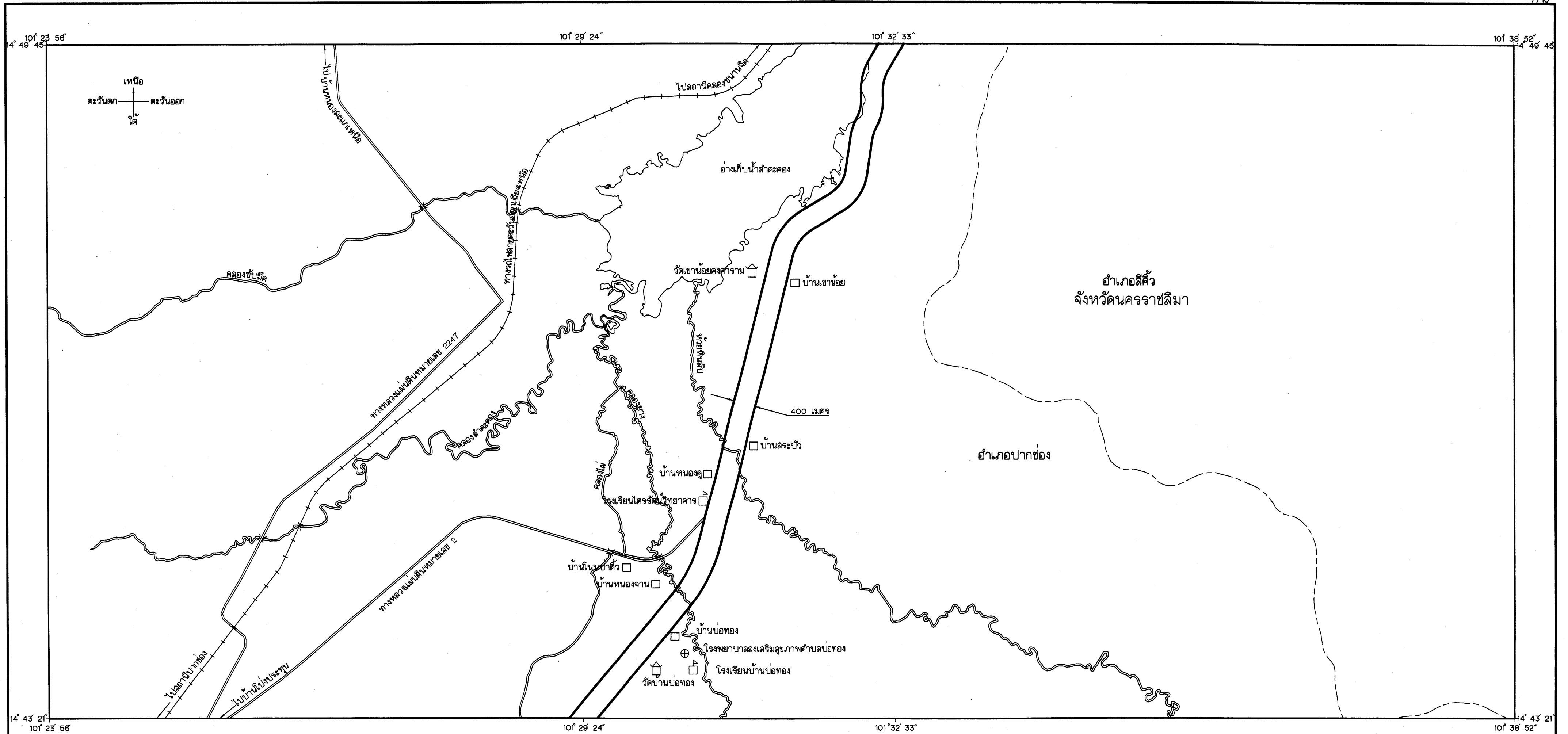
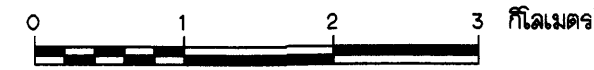
(Signature)
(นายถนอมศักดิ์ ไผ่เจริญ)
ผู้อำนวยการสำนักจัดการมลพิษที่ดิน

(Signature)
(นายชัชวาลย์ บุญเจริญกิจ)
อธิบดีกรมทางหลวง

แผนที่ท้ายพระราชกฤษฎีกากำหนดเขตที่ดินในบริเวณที่จะเวนคืน
เพื่อสร้างทางหลวงพิเศษหมายเลข 6 ลายบางปะอิน - นครราชสีมา

พ.ศ. 2556

มาตราส่วน 1 : 50,000



เครื่องหมาย

- | | | | |
|--|---------------------------------|--|-------------------------------|
| | แนวเขตที่ดินในบริเวณที่จะเวนคืน | | มหาวิทยาลัย วิทยาลัย โรงเรียน |
| | เขตอำเภอ | | วัด ศาลาลาน |
| | ทางหลวง ถนน ซอย | | |
| | ทางรถไฟ | | |
| | สะพาน | | |
| | แม่น้ำ คลอง ห้วย | | |
| | อ่างเก็บน้ำ หนอง บึง | | |
| | โรงพยาบาล | | |
| | หมู่บ้าน บ้าน | | |

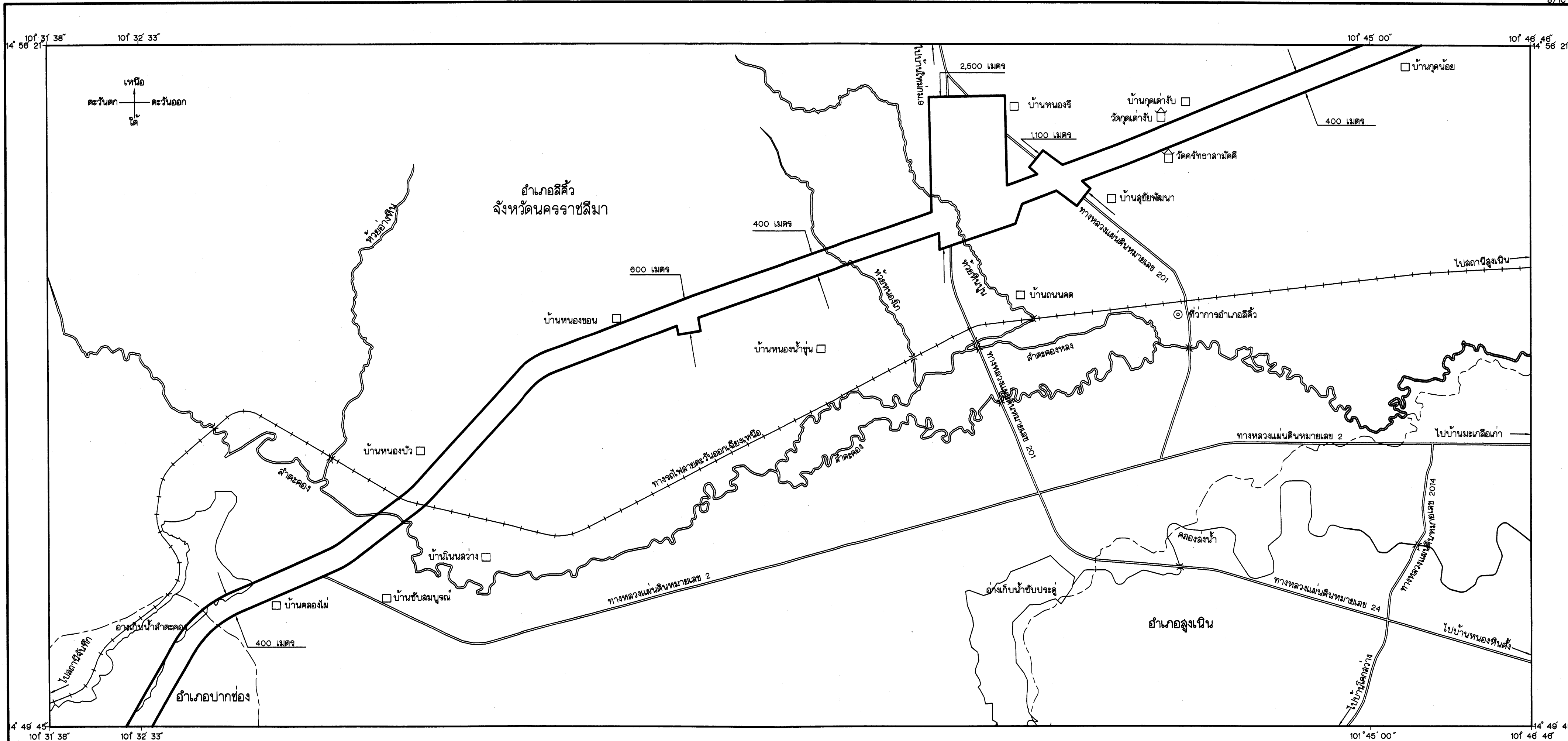
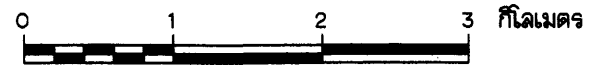
(นายถนอมศักดิ์ โนงเจริญ)
ผู้อำนวยการสำนักจัดการมลพิษที่ดิน

(นายชวัลย์ โนงเจริญกิจ)
อธิบดีกรมทางหลวง

แผนที่ทำยพระราชกฤษฎีกากำหนดเขตที่ดินในบริเวณที่จะเวนคืน
เพื่อสร้างทางหลวงพิเศษหมายเลข 6 ดายบางปะอิน - นครราชสีมา

พ.ศ. 2556

มาตราส่วน 1 : 50,000



เครื่องหมาย

- | | | | |
|--|---------------------------------|--|---------------|
| | แนวเขตที่ดินในบริเวณที่จะเวนคืน | | หมู่บ้าน บ้าน |
| | เขตอำเภอ | | วัด ศาลาลาน |
| | ทางหลวง ถนน ซอย | | |
| | ทางรถไฟ | | |
| | สะพาน | | |
| | แม่น้ำ คลอง ห้วย | | |
| | อ่างเก็บน้ำ หนอง บึง | | |
| | คลองล่งน้ำ คลองระบายน้ำ | | |
| | ที่ว่าการอำเภอ | | |

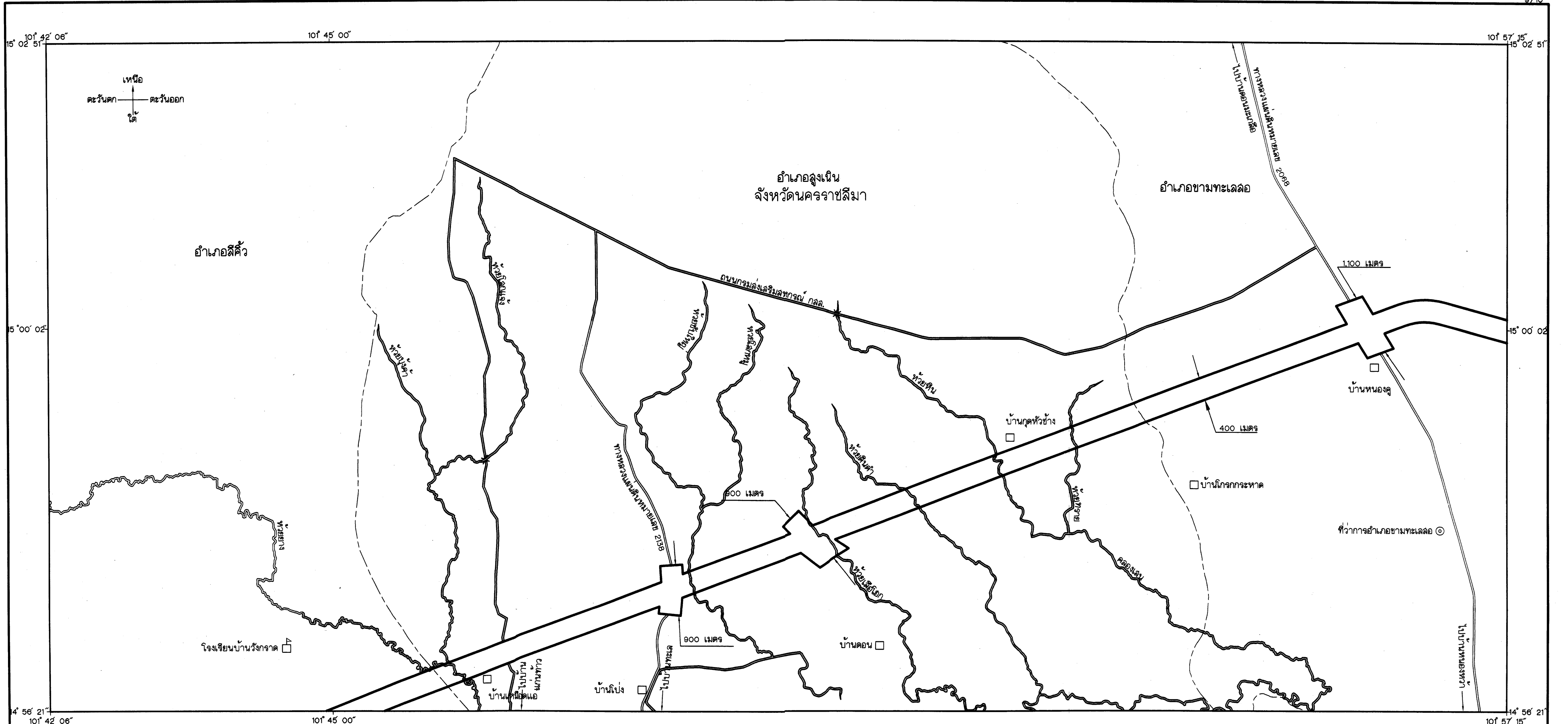

(นายถนนศักดิ์ นองเจริญ)
ผู้อำนวยการสำนักจัดการมลพิษที่ดิน

(นายชัชวาลย์ บุญเจริญกิจ)
อธิบดีกรมทางหลวง

แผนที่ท้ายพระราชกฤษฎีกากำหนดเขตที่ดินในบริเวณที่จะเวนคืน
เพื่อสร้างทางหลวงพิเศษหมายเลข 6 ลายบางปะอิน - นครราชสีมา

พ.ศ. 2556

มาตราส่วน 1 : 50,000



- เครื่องหมาย
- แนวเขตที่ดินในบริเวณที่จะเวนคืน
 - เขตอำเภอ
 - ทางหลวง ถนน ซอย
 - ฝาย
 - แม่น้ำ คลอง ห้วย
 - ที่ว่าการอำเภอ
 - หมู่บ้าน บ้าน
 - มหาวิทยาลัย วิทยาลัย โรงเรียน

(นายถนอมศักดิ์ โนงเกียรติ)
ผู้อำนวยการสำนักจัดการมลพิษที่ดิน

(นายชัยวาลย์ บุญเจริญกิจ)
อธิบดีกรมทางหลวง

หมายเหตุ :- เหตุผลในการประกาศใช้พระราชกฤษฎีกาฉบับนี้ คือ เนื่องจากมีความจำเป็นต้องสร้างทางหลวงพิเศษหมายเลข ๖ สายบางปะอิน - นครราชสีมา ในท้องที่อำเภอบางปะอิน อำเภอวังน้อย อำเภอบางบาล จังหวัดพระนครศรีอยุธยา อำเภอหนองแค อำเภอเมืองสระบุรี อำเภอแก่งคอย อำเภอมวกเหล็ก จังหวัดสระบุรี และอำเภอปากช่อง อำเภอสีคิ้ว อำเภอสูงเนิน อำเภอขามทะเลสอ อำเภอเมืองนครราชสีมา จังหวัดนครราชสีมา เพื่ออำนวยความสะดวกและความรวดเร็วแก่การจราจรและการขนส่งอันเป็นกิจการสาธารณูปโภค สมควรกำหนดเขตที่ดินในบริเวณที่ที่จะเวนคืนในท้องที่ดังกล่าว เพื่อให้เจ้าหน้าที่หรือผู้ซึ่งได้รับมอบหมายจากเจ้าหน้าที่มีสิทธิเข้าไปทำการสำรวจและเพื่อทราบข้อเท็จจริงเกี่ยวกับอสังหาริมทรัพย์ที่จะต้องเวนคืนที่แน่นอน จึงจำเป็นต้องตราพระราชกฤษฎีกานี้