

ประกาศกระทรวงมหาดไทย

เรื่อง เปลี่ยนแปลงเขตเทศบาลตำบลบ้านฝ้อ อำเภอบ้านฝ้อ จังหวัดอุดรธานี

โดยที่กระทรวงมหาดไทย พิจารณาแล้วเห็นว่า สมควรเปลี่ยนแปลงเขตเทศบาลตำบลบ้านฝ้อ อำเภอบ้านฝ้อ จังหวัดอุดรธานี โดยรับพื้นที่บางส่วน หมู่ที่ ๑,๒,๓,๘ และหมู่ที่ ๑๒ ขององค์การบริหารส่วนตำบลบ้านฝ้อ อำเภอบ้านฝ้อ จังหวัดอุดรธานี เพื่อประโยชน์ในการจัดบริการสาธารณะ ประกอบกับ ได้มีการสำรวจเจตนาของประชาชนในท้องถิ่นตามที่กฎหมายกำหนดแล้ว

อาศัยอำนาจตามความในมาตรา ๑๒ แห่งพระราชบัญญัติเทศบาล พ.ศ. ๒๔๙๖ ซึ่งแก้ไขเพิ่มเติมโดยพระราชบัญญัติเทศบาล (ฉบับที่ ๑๒) พ.ศ. ๒๕๔๖ รัฐมนตรีว่าการกระทรวงมหาดไทย จึงประกาศให้เปลี่ยนแปลงเขตเทศบาลตำบลบ้านฝ้อ โดยให้มีแนวเขตตามคำบรรยายแนวเขตและแผนที่ท้ายประกาศกระทรวงมหาดไทยฉบับนี้

ทั้งนี้ ตั้งแต่บัดนี้เป็นต้นไป

ประกาศ ณ วันที่ ๖ สิงหาคม พ.ศ. ๒๕๕๕

ชูชาติ หาญสวัสดิ์

รัฐมนตรีช่วยว่าการ ฯ ปฏิบัติราชการแทน

รัฐมนตรีว่าการกระทรวงมหาดไทย

คำบรรยายแนวเขต

เทศบาลตำบลบ้านฝ้อ อำเภอบ้านฝ้อ จังหวัดอุดรธานี

ท้ายประกาศกระทรวงมหาดไทย

เรื่อง เปลี่ยนแปลงเขตเทศบาลตำบลบ้านฝ้อ อำเภอบ้านฝ้อ จังหวัดอุดรธานี

ลงวันที่ ๖ เดือน สิงหาคม พ.ศ. ๒๕๕๕

ให้กำหนดเขตเทศบาลตำบลบ้านฝ้อ ดังนี้

หลักเขตที่ ๑ ตั้งอยู่บริเวณกึ่งกลางลำห้วยงาว บริเวณพิกัด TE ๒๔๓๖๐๙ (N๑๙๖๐๙๐๐ E๒๒๒๔๓/๑๐)

ทิศเหนือ

จากหลักเขตที่ ๑ เป็นเส้นเลียบบนทางทุ่งนา ซึ่งเป็นเส้นแบ่งเขตระหว่างเทศบาลตำบลบ้านฝ้อ กับตำบลบ้านค้อ อำเภอบ้านฝ้อ จังหวัดอุดรธานี ไปทางทิศตะวันออกเฉียงเหนือ ถึงหลักเขตที่ ๒ ซึ่งตั้งอยู่กึ่งกลางทางหลวงชนบท สาย ๒๐๑๕ บริเวณพิกัดที่ TE ๓๐๐๖๑๔ (N๑๙๖๑๔๓๖ E๒๓๐๐๑๕) รวมระยะทางประมาณ ๑,๖๐๐ เมตร

จากหลักเขตที่ ๒ เป็นเส้นเลียบบนทางทิศตะวันออกผ่านทุ่งนา ถึงหลักเขตที่ ๓ ซึ่งตั้งอยู่กึ่งกลางถนนสายบ้านถ่อน-บ้านหนองฝ้อ ซึ่งเป็นเส้นแบ่งเขตระหว่างเทศบาลตำบลบ้านฝ้อ และตำบลบ้านค้อ อำเภอบ้านฝ้อ จังหวัดอุดรธานี บริเวณพิกัดที่ TE ๓๓๖๖๑๔ (N๑๙๖๑๔๓๖ E๒๓๓๖๐๘) รวมระยะทางประมาณ ๓,๖๐๐ เมตร

ทิศตะวันออก

จากหลักเขตที่ ๓ เป็นเส้นเลียบบนทางทิศใต้ตามกึ่งกลางถนนสายบ้านถ่อน-บ้านหนองฝ้อ ถึงหลักเขตที่ ๔ ซึ่งตั้งอยู่กึ่งกลางถนนสายบ้านถ่อน-บ้านหนองฝ้อ บริเวณพิกัดที่ TE ๓๓๖๖๑๔ (N๑๙๖๑๔๓๖ E๒๓๓๖๐๐) รวมระยะทางประมาณ ๕๐๐ เมตร

จากหลักเขตที่ ๔ เป็นเส้นเลียบบนทางทิศใต้ ตัดกับร่องน้ำห้วยชัน ถึงหลักเขตที่ ๕ ซึ่งตั้งอยู่กึ่งกลางห้วยชัน บริเวณพิกัดที่ TE ๓๓๔๖๑๐ (N๑๙๖๑๐๐๐ E๒๓๓๔๙๖) รวมระยะทางประมาณ ๔๐๐ เมตร

จากหลักเขตที่ ๕ เป็นเส้นเลียบบนทางทิศใต้ผ่านชายทุ่งถึงถนนสายบ้านถ่อน-บ้านนาคำ ถึงหลักเขตที่ ๖ ซึ่งตั้งอยู่กึ่งกลางถนนสายบ้านถ่อน-บ้านนาคำ บริเวณพิกัดที่ TE ๓๓๔๕๙๘ (N๑๙๕๙๘๑๓ E๒๓๓๔๙/๕) รวมระยะทางประมาณ ๑,๒๐๐ เมตร

จากหลักเขตที่ ๖ เป็นเส้นเลียบบนทางทิศตะวันออกเฉียงใต้ ผ่านเนินป่า ถึงหลักเขตที่ ๗ บริเวณพิกัดที่ TE ๓๔๐๕๙๐ (N๑๙๕๙๐๐๐ E๒๓๔๐๐๔) รวมระยะทางประมาณ ๑,๐๐๐ เมตร

/จากหลักเขตที่...

จากหลักเขตที่ ๗ เป็นเส้นเลียบบไปทางทิศตะวันออกเฉียงใต้ ผ่านเนินป่าถึงหลักเขตที่ ๘ บริเวณกึ่งกลาง ทางหลวงแผ่นดินหมายเลข ๒๐๒๐ ซึ่งเป็นเส้นแบ่งเขตระหว่างเทศบาลตำบลบ้านฝ้อ กับ ตำบลหายโคก อำเภอบ้านฝ้อ จังหวัดอุดรธานี บริเวณพิกัดที่ TE ๓๔๕๕๗/๙ (N๑๙๕๗/๙๒๕ E๒๓๔๕๙๘) รวมระยะทางประมาณ ๑,๒๐๐ เมตร

จากหลักเขตที่ ๘ เป็นเส้นเลียบบไปทางทิศใต้ผ่านเนินป่า ถึงหลักเขตที่ ๙ บริเวณกึ่งกลางทางหลวงแผ่นดินหมายเลข ๒๐๒๑ ซึ่งเป็นเส้นแบ่งเขตระหว่างเทศบาลตำบลบ้านฝ้อ กับตำบลหายโคก อำเภอบ้านฝ้อ จังหวัดอุดรธานี บริเวณพิกัดที่ TE ๓๔๕๕๖/๙ (N๑๙๕๖๙๐๐ E๒๓๔๕๕๐) รวมระยะทางประมาณ ๑,๐๐๐ เมตร

จากหลักเขตที่ ๙ เป็นเส้นเลียบบไปทางทิศใต้ ผ่านเนินป่า ทุ่งนา ถึงหลักเขตที่ ๑๐ กึ่งกลางลำห้วยเสียว บริเวณพิกัดที่ TE ๓๔๓๕๕๗ (N๑๙๕๕๗/๐๐ E๒๓๔๓๖๕) รวมระยะทางประมาณ ๑,๒๐๐ เมตร

จากหลักเขตที่ ๑๐ เป็นเส้นเลียบบไปทางทิศใต้ผ่านทุ่งนา ถึงหลักเขตที่ ๑๑ บริเวณกึ่งกลางลำห้วยเสียว บริเวณพิกัดที่ TE ๓๔๓๕๕๕ (N๑๙๕๕๕๐๐ E๒๓๔๓๕๙) รวมระยะทางประมาณ ๓๐๐ เมตร

จากหลักเขตที่ ๑๑ เป็นเส้นเลียบบไปทางทิศใต้ ถึงหลักเขตที่ ๑๒ บริเวณกึ่งกลางทางหลวงแผ่นดินหมายเลข ๒๔๑๑ บริเวณพิกัดที่ TE ๓๔๓๕๕๕ (N๑๙๕๕๕๐๐ E๒๓๔๓๕๓) รวมระยะทางประมาณ ๑,๐๐๐ เมตร

จากหลักเขตที่ ๑๒ เป็นเส้นเลียบบไปทางทิศตะวันตกเฉียงใต้ตามทางลูกรัง ถึงหลักเขตที่ ๑๓ บริเวณทางลูกรังบ้านคู-บ้านโคกสีแก้ว บริเวณพิกัดที่ TE ๓๓๙๕๒๖ (N๑๙๕๒๖๐๐ E๒๓๓๙๐๐) รวมระยะทางประมาณ ๑,๘๐๐ เมตร

จากหลักเขตที่ ๑๓ เป็นเส้นเลียบบไปทางทิศตะวันตกเฉียงใต้ตามทางลูกรัง ถึงหลักเขตที่ ๑๔ บริเวณกึ่งกลางห้วยบ้าน ซึ่งเป็นเส้นแบ่งเขตระหว่างเทศบาลตำบลบ้านฝ้อ ตำบลหายโคก และตำบลโนนทอง อำเภอบ้านฝ้อ จังหวัดอุดรธานี บริเวณพิกัดที่ TE ๓๓๖๕๒๑ (N๑๙๕๒๑๐๐ E๒๓๓๖๑๐) รวมระยะทางประมาณ ๕๐๐ เมตร

ทิศใต้

จากหลักเขตที่ ๑๔ เป็นเส้นเลียบบไปทางทิศตะวันตกเฉียงเหนือ ตัดกับถนนสายบ้านคู-บ้านโนนธาตุ ถึงหลักเขตที่ ๑๕ บริเวณพิกัดที่ TE ๓๒๐๕๕๐ (N๑๙๕๕๐๐๐ E๒๓๒๐๐๕) รวมระยะทางประมาณ ๓,๓๐๐ เมตร

จากหลักเขตที่ ๑๕ เป็นเส้นเลียบบไปทางทิศตะวันตกเฉียงใต้ผ่านทุ่งนา ถึงหลักเขตที่ ๑๖ บริเวณกึ่งกลางลำห้วยซัด ซึ่งเป็นเส้นแบ่งเขตระหว่างเทศบาลตำบลบ้านฝ้อ ตำบลโนนทอง และตำบลบ้านฝ้อ อำเภอบ้านฝ้อ จังหวัดอุดรธานี บริเวณพิกัดที่ TE ๓๑๖๕๔๓ (N๑๙๕๔๓๐๐ E๒๓๑๖๖๓) รวมระยะทางประมาณ ๗๐๐ เมตร

ทิศตะวันตก

จากหลักเขตที่ ๑๖ เป็นเส้นเลียบบไปทางทิศตะวันตกเฉียงเหนือ ตามแนวลำห้วยซัด ถึงหลักเขตที่ ๑๗ บริเวณสะพาน คสล. ทางหลวงแผ่นดินหมายเลข ๒๐๙๘ ซึ่งเป็นเส้นแบ่งเขตระหว่างเทศบาลตำบลบ้านฝ้อ กับ องค์การบริหารส่วนตำบลบ้านฝ้อ อำเภอบ้านฝ้อ จังหวัดอุดรธานี บริเวณพิกัดที่ TE ๓๐๕๕๕๙ (N๑๙๕๕๙๓๘ E๒๓๐๕๑๖) รวมระยะทางประมาณ ๒,๕๐๐ เมตร

จากหลักเขตที่ ๑๗ เป็นเส้นเลียบบไปทางตะวันตก ผ่านทุ่งนา ถึงหลักเขตที่ ๑๘ ซึ่งเป็นหลักเขตเทศบาลเดิม (หลักที่ ๔) บริเวณพิกัดที่ TE ๒๙๙๕๖๐ (N๑๙๕๖๐๐๐ E๒๒๙๙๐๐) รวมระยะทางประมาณ ๖๐๐ เมตร

จากหลักเขตที่ ๑๘ เป็นเส้นเลียบบไปทางทิศเหนือผ่านทุ่งนา ถึงหลักเขตที่ ๑๙ ตั้งอยู่ที่กึ่งกลางถนนลาดยาง สายบ้านพลับ-บ้านแวง บริเวณพิกัดที่ TE ๒๙๙๕๖๘ (N๑๙๕๖๘๐ E๒๒๙๙๐๐) รวมระยะทางประมาณ ๘๐๐ เมตร

จากหลักเขตที่ ๑๙ เป็นเส้นเลียบบไปทางทิศเหนือผ่านทุ่งนา ถึงหลักเขตที่ ๒๐ ตั้งอยู่ที่กึ่งกลางลำห้วยซัด บริเวณพิกัดที่ TE ๒๙๘๕๓๔ (N๑๙๕๓๔๑๔ E๒๒๙๘๙๓) รวมระยะทางประมาณ ๖๐๐ เมตร

จากหลักเขตที่ ๒๐ เป็นเส้นเลียบบไปทางทิศเหนือ ตามแนวกึ่งกลางลำห้วยซัด ถึงหลักเขตที่ ๒๑ ซึ่งตั้งอยู่ที่กึ่งกลางสะพาน คสล. ทางหลวงแผ่นดินหมายเลข ๒๓๔๘ ซึ่งเป็นเส้นแบ่งเขตระหว่างเทศบาลตำบลบ้านฝ้อ กับ องค์การบริหารส่วนตำบลบ้านฝ้อ อำเภอบ้านฝ้อ จังหวัดอุดรธานี บริเวณพิกัดที่ TE ๒๙๘๕๘๓ (N๑๙๕๘๓๓๕ E๒๒๙๘๓๒) รวมระยะทางประมาณ ๑,๒๐๐ เมตร

จากหลักเขตที่ ๒๑ เป็นเส้นเลียบบไปทางทิศเหนือ ตามแนวกึ่งกลางลำห้วยซัดถึงหลักเขตที่ ๒๒ ซึ่งเป็นหลักเขตเทศบาลเดิม (หลักเขตที่ ๑) บริเวณพิกัดที่ TE ๒๙๙๕๘๕ (N๑๙๕๘๕๑๐ E๒๒๙๙๐๐) รวมระยะทางประมาณ ๑๐๐ เมตร

จากหลักเขตที่ ๒๒ เป็นเส้นเลียบบไปทางทิศเหนือ ตามแนวกึ่งกลางลำห้วยซัด ถึงหลักเขตที่ ๒๓ บริเวณห้วยซัดไหลไปรวมกับลำห้วยงาว ที่บริเวณกึ่งกลางลำห้วยงาว บริเวณพิกัดที่ TE ๒๙๓๖๐๑ (N๑๙๖๐๑๐๐ E๒๒๙๓๑๐) รวมระยะทางประมาณ ๒,๓๐๐ เมตร

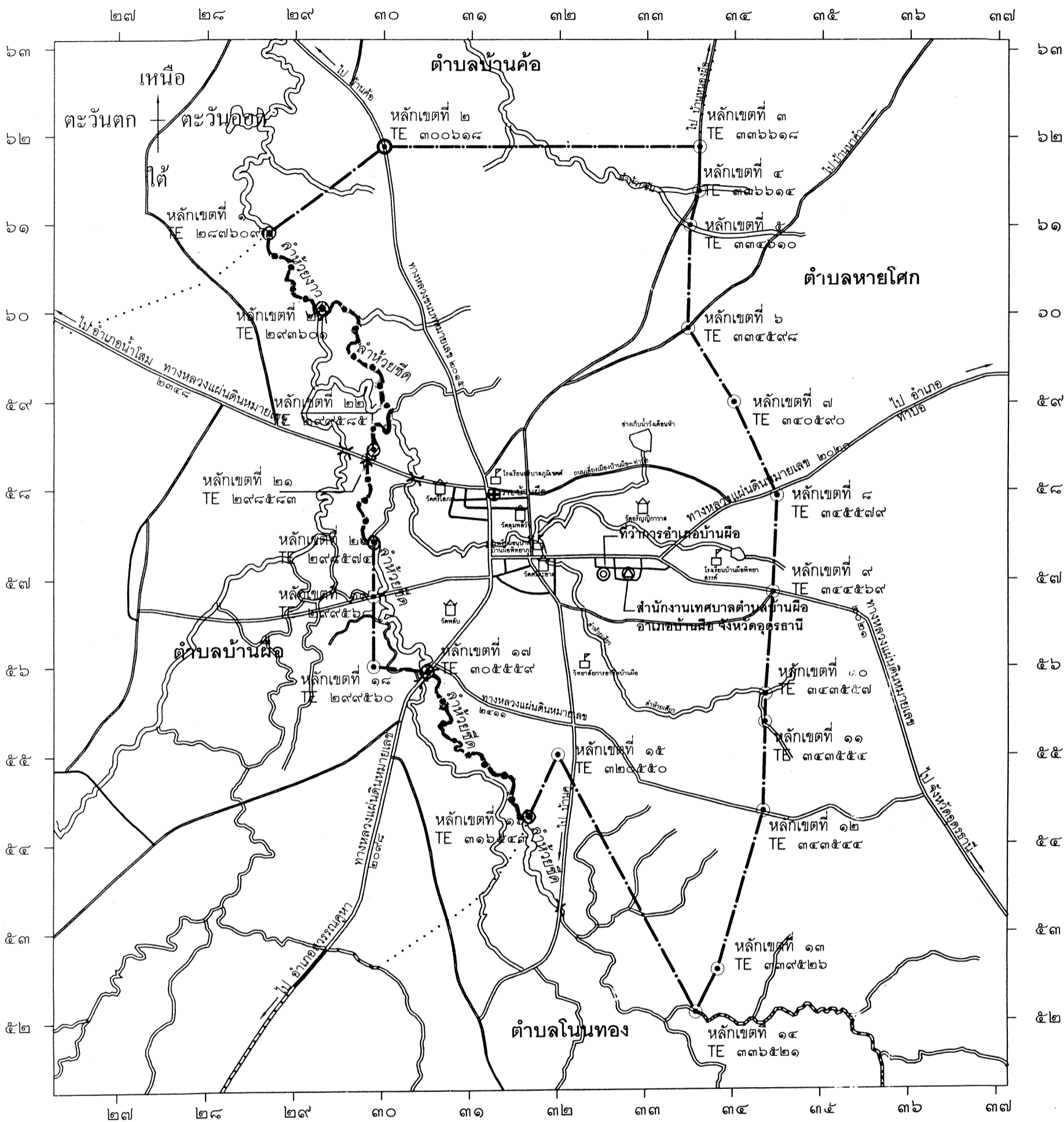
จากหลักเขตที่ ๒๓ เป็นเส้นเลียบบไปทางทิศตะวันตกเฉียงเหนือ ตามแนวกึ่งกลางลำห้วยงาว ถึงหลักเขตที่ ๑ บริเวณกึ่งกลางลำห้วยงาว บริเวณพิกัดที่ TE ๒๘๓๖๐๙ (N๑๙๖๐๙๐๐ E๒๒๘๘๗๑๐) รวมระยะทางประมาณ ๑,๑๐๐ เมตร

ตั้งปรากฏตามแผนที่ท้ายประกาศกระทรวงมหาดไทยฉบับนี้

ตามเส้นแบ่งแนวเขตที่กล่าวไว้ให้มีหลักเขตย่อยปักไว้เพื่อแสดงแนวเขตตามสมควร

แผนที่ท้ายประกาศกระทรวงมหาดไทย
เรื่อง เปลี่ยนแปลงแนวเขตเทศบาลตำบลบ้านฝ้อ อำเภอบ้านฝ้อ จังหวัดอุดรธานี
ลงวันที่ ๖ เดือน สิงหาคม พ.ศ. ๒๕๕๕


มาตราส่วน ๑ : ๕๐,๐๐๐
๐ ๐.๕ ๑ ๒ กิโลเมตร





เครื่องหมาย

- เขตเทศบาล
- เขตองค์การบริหารส่วนตำบล
- ทางหลวงแผ่นดิน ถนนลาดยาง ถนนคอนกรีต
- ถนนลูกรัง
- สะพาน
- แม่น้ำ คลอง ห้วย
- หนอง บึง
- ที่ตั้งอำเภอ
- สถานที่ราชการ
- โรงเรียน วิทยาลัย
- โรงพยาบาล
- วัด, สำนักสงฆ์


รับรองแผนที่ถูกต้อง


ลงชื่อ 
(นายสมพงษ์ กล้าหาญ)
ผู้อำนวยการกองช่าง

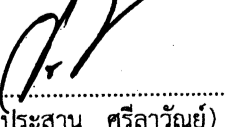
ลงชื่อ 
(นายชาญพิท นูเฟ็งธุ์)
รองปลัด เทศบาลตำบลบ้านฝ้อ


ลงชื่อ 
(นายวิทยา ภาวะชาติ)
ปลัด เทศบาลตำบลบ้านฝ้อ


ได้ตรวจสอบแนวเขตแล้วรับรองว่าถูกต้อง


ลงชื่อ 
(นายอาทิตย์ พัวตา)
นายกองค์การบริหารส่วนตำบลหนอง

ลงชื่อ 
(นายใหม่ ชัยภูมิ)
นายกองค์การบริหารส่วนตำบลบ้านฝ้อ

ลงชื่อ 
(นายประสาน ศรีลาวัณย์)
นายกเทศมนตรีตำบลบ้านฝ้อ

ลงชื่อ 
(นายวิเชียร ผิวเงิน)
นายกองค์การบริหารส่วนตำบลไฮโซก

ลงชื่อ 
(นายทองเที่ยง ทองทอง)
นายกองค์การบริหารส่วนตำบลบ้านค้อ

ลงชื่อ 
(นายสฤชดี ไสยโสภณ)
นายอำเภอบ้านฝ้อ