



## พระราชกฤษฎีกา

กำหนดบริเวณที่ดินป่าฝั่งซ้ายแม่น้ำภาชี

ป่ากกเกวียน และป่าพวยาง และป่าพุดสามซ้อน ในท้องที่ตำบลอ่างหิน  
ตำบลทุ่งหลวง ตำบลยางหัก อำเภอปากท่อ และตำบลหนองพันจันทร์  
ตำบลบ้านคา ตำบลบ้านบึง อำเภอบ้านคา จังหวัดราชบุรี

ให้เป็นอุทยานแห่งชาติ

พ.ศ. ๒๕๕๕

## ภูมิพลอดุลยเดช ป.ร.

ให้ไว้ ณ วันที่ ๑๓ มกราคม พ.ศ. ๒๕๕๕

เป็นปีที่ ๖๗ ในรัชกาลปัจจุบัน

พระบาทสมเด็จพระปรมินทรมหาภูมิพลอดุลยเดช มีพระบรมราชโองการโปรดเกล้าฯ  
ให้ประกาศว่า

โดยที่เป็นการสมควรกำหนดบริเวณที่ดินป่าฝั่งซ้ายแม่น้ำภาชี ป่ากกเกวียน และป่าพวยาง  
และป่าพุดสามซ้อน ในท้องที่ตำบลอ่างหิน ตำบลทุ่งหลวง ตำบลยางหัก อำเภอปากท่อ  
และตำบลหนองพันจันทร์ ตำบลบ้านคา ตำบลบ้านบึง อำเภอบ้านคา จังหวัดราชบุรี ให้เป็นอุทยานแห่งชาติ

อาศัยอำนาจตามความในมาตรา ๑๘๗ ของรัฐธรรมนูญแห่งราชอาณาจักรไทย และมาตรา ๖  
วรรคหนึ่ง แห่งพระราชบัญญัติอุทยานแห่งชาติ พ.ศ. ๒๕๐๔ อันเป็นกฎหมายที่มีบทบัญญัติบางประการ  
เกี่ยวกับการจำกัดสิทธิและเสรีภาพของบุคคล ซึ่งมาตรา ๒๙ ประกอบกับมาตรา ๓๒ มาตรา ๓๔  
และมาตรา ๔๑ ของรัฐธรรมนูญแห่งราชอาณาจักรไทย บัญญัติให้กระทำได้โดยอาศัยอำนาจตามบทบัญญัติ  
แห่งกฎหมาย จึงทรงพระกรุณาโปรดเกล้าฯ ให้ตราพระราชกฤษฎีกาขึ้นไว้ ดังต่อไปนี้

มาตรา ๑ พระราชกฤษฎีกานี้เรียกว่า “พระราชกฤษฎีกากำหนดบริเวณที่ดินป่าฝั่งซ้ายแม่น้ำภาชี ป่ากงเกวียน และป่าพวยาง และป่าพุดสามซ้อน ในท้องที่ตำบลอ่างหิน ตำบลทุ่งหลวง ตำบลยางหัก อำเภอปากท่อ และตำบลหนองพันจันทร์ ตำบลบ้านคา ตำบลบ้านบึง อำเภอบ้านคา จังหวัดราชบุรี ให้เป็นอุทยานแห่งชาติ พ.ศ. ๒๕๕๕”

มาตรา ๒ พระราชกฤษฎีกานี้ให้ใช้บังคับตั้งแต่วันถัดจากวันประกาศในราชกิจจานุเบกษา เป็นต้นไป

มาตรา ๓ ให้บริเวณที่ดินป่าฝั่งซ้ายแม่น้ำภาชี ป่ากงเกวียน และป่าพวยาง และป่าพุดสามซ้อน ในท้องที่ตำบลอ่างหิน ตำบลทุ่งหลวง ตำบลยางหัก อำเภอปากท่อ และตำบลหนองพันจันทร์ ตำบลบ้านคา ตำบลบ้านบึง อำเภอบ้านคา จังหวัดราชบุรี ภายในแนวเขตตามแผนที่ท้ายพระราชกฤษฎีกานี้ เป็นอุทยานแห่งชาติ

มาตรา ๔ ให้รัฐมนตรีว่าการกระทรวงทรัพยากรธรรมชาติและสิ่งแวดล้อมรักษาการตามพระราชกฤษฎีกานี้

ผู้รับสนองพระบรมราชโองการ

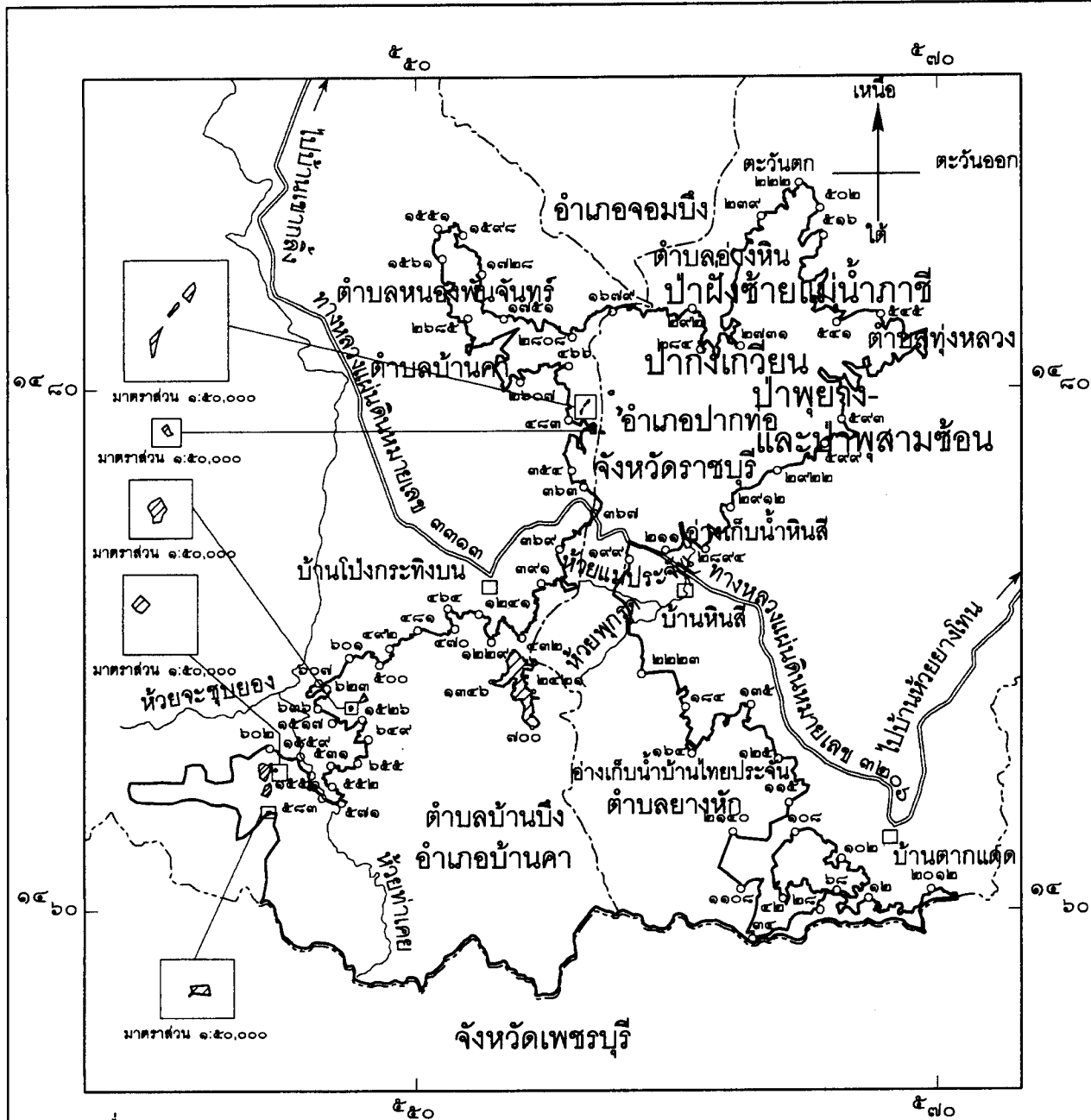
ยิ่งลักษณ์ ชินวัตร

นายกรัฐมนตรี



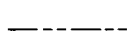
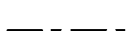





แผนที่ท้ายพระราชกฤษฎีกา  
กำหนดบริเวณที่ดินป่าฝั่ช้ายแม่น้ำภาชี ป่ากงเกวียน และป่าพวยง และป่าพุดสามซ้อน  
ในท้องที่ตำบลอ่างหิน ตำบลทุ่งหลวง ตำบลยางหัก อำเภอปากท่อ  
และตำบลหนองพันจันทร์ ตำบลบ้านคา ตำบลบ้านบึง อำเภอบ้านคา จังหวัดราชบุรี  
ให้เป็นอุทยานแห่งชาติ  
พ.ศ. ๒๕๕๕


เนื้อที่ประมาณ ๓๒๘.๗๔๑๐ ตารางกิโลเมตร หรือประมาณ ๒๐๕,๔๖๓ ไร่ ๓ งาน ๕๙ ตารางวา  
มาตราส่วน ๑ : ๒๕๐,๐๐๐

เมตร ๑,๐๐๐ ๐ ๑ ๒ ๓ ๔ ๕ กิโลเมตร




เครื่องหมาย

-  แนวเขตอุทยานแห่งชาติ
-  บริเวณที่กั้นออกจากเขตอุทยานแห่งชาติ
-  เขตจังหวัด
-  เขตอำเภอ เขตกิ่งอำเภอ
-  ทางหลวง ถนน ซอย
-  สะพาน
-  แม่น้ำ คลอง ห้วย
-  อ่างเก็บน้ำ หนอง บึง
-  หมู่บ้าน บ้าน



(นายวิทยา หงษ์เวียงจันทร์)  
ผู้อำนวยการสำนักอุทยานแห่งชาติ



(นายดำรง พิเดช)  
อธิบดีกรมอุทยานแห่งชาติ สัตว์ป่า และพันธุ์พืช

หมายเหตุ :- เหตุผลในการประกาศใช้พระราชกฤษฎีกานี้ คือ เนื่องจากบริเวณที่ดินป่าฝั่งซ้ายแม่น้ำภาชี ป่ากงเวียน และป่าพวยง และป่าพุ่มสามซ้อน ในท้องที่ตำบลอ่างหิน ตำบลทุ่งหลวง ตำบลยางหัก อำเภอปากท่อ และตำบลหนองพันจันทร์ ตำบลบ้านคา ตำบลบ้านบึง อำเภอบ้านคา จังหวัดราชบุรี เนื้อที่ประมาณ ๓๒๘.๗๔๑๐ ตารางกิโลเมตร หรือประมาณ ๒๐๕,๔๖๓ ไร่ ๓ งาน ๕๙ ตารางวา ประกอบด้วยทรัพยากรธรรมชาติที่สำคัญและมีค่า เช่น พันธุ์ไม้ ของป่า สัตว์ป่านานาชนิด ตลอดจนทิวทัศน์ที่สวยงามยิ่ง สมควรกำหนดให้เป็นอุทยานแห่งชาติตามพระราชบัญญัติอุทยานแห่งชาติ พ.ศ. ๒๕๐๔ เพื่อสงวนไว้ให้คงอยู่ในสภาพธรรมชาติเดิมมิให้ถูกทำลายหรือเปลี่ยนแปลงไป เพื่อประโยชน์แก่การศึกษาและรื่นรมย์ของประชาชน และเพื่ออำนวยความสะดวกอื่นแก่รัฐและประชาชน จึงจำเป็นต้องตราพระราชกฤษฎีกานี้