

ประกาศกระทรวงมหาดไทย

เรื่อง จัดตั้งองค์การบริหารส่วนตำบลแสง อำเภอมืองจันทบุรี จังหวัดจันทบุรี
เป็นเทศบาลตำบลแสง

โดยที่กระทรวงมหาดไทยพิจารณาแล้วเห็นว่า องค์การบริหารส่วนตำบลแสง อำเภอมืองจันทบุรี จังหวัดจันทบุรี มีสภาพเหมาะสม สมควรให้จัดตั้งเป็นเทศบาลตำบล

อาศัยอำนาจตามความในมาตรา ๔๒ แห่งพระราชบัญญัติสภาตำบลและองค์การบริหารส่วนตำบล พ.ศ. ๒๕๓๗ ซึ่งแก้ไขเพิ่มเติมโดยพระราชบัญญัติสภาตำบลและองค์การบริหารส่วนตำบล (ฉบับที่ ๕) พ.ศ. ๒๕๔๖ และมาตรา ๗ แห่งพระราชบัญญัติเทศบาล พ.ศ. ๒๔๙๖ รัฐมนตรีว่าการกระทรวงมหาดไทย จึงจัดตั้งองค์การบริหารส่วนตำบลแสง อำเภอมืองจันทบุรี จังหวัดจันทบุรี เป็นเทศบาลตำบลแสง

องค์การบริหารส่วนตำบลที่ได้รับการจัดตั้งเป็นเทศบาลตำบลตามประกาศนี้ มีแนวเขตตาม คำบรรยายแนวเขตและแผนที่ท้ายประกาศกระทรวงมหาดไทย และพื้นที่สภาแห่งการเป็นองค์การบริหาร ส่วนตำบล รวมทั้งให้สมาชิกภาพของสมาชิกสภาองค์การบริหารส่วนตำบลสิ้นสุดลงและนายกองค์การ บริหารส่วนตำบลพ้นจากตำแหน่งนับแต่วันที่ให้มีประกาศนี้จัดตั้งขึ้นเป็นเทศบาลตำบลเป็นต้นไป บรรดางบประมาณ ทรัพย์สิน สิทธิ สิทธิเรียกร้อง หนี้ พนักงานส่วนตำบลและลูกจ้างขององค์การ บริหารส่วนตำบลโอนไปเป็นของเทศบาลตำบลที่จัดตั้งขึ้น และบรรดาข้อบัญญัติองค์การบริหารส่วนตำบล ที่ได้ใช้บังคับในเรื่องใดอยู่ก่อนแล้วคงใช้บังคับต่อไปเป็นการชั่วคราว จนกว่าจะได้มีการตราเทศบัญญัติ ในเรื่องนั้นขึ้นใหม่ ตามมาตรา ๔๒ แห่งพระราชบัญญัติสภาตำบลและองค์การบริหารส่วนตำบล พ.ศ. ๒๕๓๗ ซึ่งแก้ไขเพิ่มเติมโดยพระราชบัญญัติสภาตำบลและองค์การบริหารส่วนตำบล (ฉบับที่ ๕) พ.ศ. ๒๕๔๖

ทั้งนี้ ตั้งแต่วันที่ ๓๐ กันยายน พ.ศ. ๒๕๕๔ เป็นต้นไป

ประกาศ ณ วันที่ ๔ สิงหาคม พ.ศ. ๒๕๕๔

บุญจง วงศ์ไตรรัตน์

รัฐมนตรีช่วยว่าการ ฯ ปฏิบัติราชการแทน

รัฐมนตรีว่าการกระทรวงมหาดไทย

คำบรรยายแนวเขต
เทศบาลตำบลแสง อำเภอมืองจันทบุรี จังหวัดจันทบุรี
ท้ายประกาศกระทรวงมหาดไทย
เรื่อง จัดตั้งองค์การบริหารส่วนตำบลแสง อำเภอมืองจันทบุรี จังหวัดจันทบุรี
เป็นเทศบาลตำบลแสง
ลงวันที่ ๔ เดือนสิงหาคม พ.ศ. ๒๕๕๔

ให้กำหนดเขตเทศบาลตำบลแสง ไว้ดังนี้

หลักเขตที่ ๑ ตั้งอยู่ตรงบริเวณกึ่งกลางคลองดินแดง (โป่งล้าง) ที่จุดตัดกับถนนยางระโห่ง ซึ่งเป็นเขตติดต่อระหว่างตำบลแสง อำเภอมืองจันทบุรี จังหวัดจันทบุรี กับตำบลเขาบายศรี อำเภอนาใหม่ จังหวัดจันทบุรี บริเวณพิกัด SV ๘๓๐๐๗๙

ด้านเหนือ

จากหลักเขตที่ ๑ เป็นเส้นเลียบบนทางทิศตะวันออกเฉียงเหนือตามกึ่งกลางคลองดินแดงถึงถนนพระบรมราชานุสาวรีย์ ซึ่งเป็นเส้นแบ่งเขตระหว่างตำบลแสง อำเภอมืองจันทบุรี จังหวัดจันทบุรี กับตำบลเขาบายศรี อำเภอนาใหม่ จังหวัดจันทบุรี ไปทางทิศตะวันออกเฉียงเหนือ ถึงหลักเขตที่ ๒ ซึ่งอยู่กึ่งกลางคลองดินแดงตัดกับถนนพระบรมราชานุสาวรีย์ บริเวณพิกัด SV ๘๓๖๐๙๐ รวมระยะประมาณ ๑,๖๑๐ เมตร

จากหลักเขตที่ ๒ เป็นเส้นเลียบบนทางทิศตะวันออกเฉียงเหนือถึงสามแยกชากไทย ซึ่งเป็นเส้นแบ่งเขตระหว่างตำบลแสง อำเภอมืองจันทบุรี จังหวัดจันทบุรี กับตำบลชากไทย อำเภอนาใหม่ จังหวัดจันทบุรี ไปทางทิศเหนือ ถึงหลักเขตที่ ๓ ซึ่งอยู่บริเวณกึ่งกลางสามแยกชากไทย บริเวณพิกัด SV ๘๓๘๐๙๗ รวมระยะประมาณ ๕๔๐ เมตร

จากหลักเขตที่ ๓ เป็นเส้นเลียบบนทางทิศตะวันออกเฉียงเหนือถึงปากซอยสามแยกเขากระแจะ ซอย ๓ ซึ่งเป็นเส้นแบ่งเขตระหว่างตำบลแสง อำเภอมืองจันทบุรี จังหวัดจันทบุรี กับตำบลชากไทย อำเภอนาใหม่ จังหวัดจันทบุรี ไปทางทิศตะวันออกเฉียงเหนือ ถึงหลักเขตที่ ๔ ซึ่งอยู่บริเวณกึ่งกลางปากซอยสามแยกเขากระแจะ ซอย ๓ บริเวณพิกัด SV ๘๕๐๑๐๗ รวมระยะประมาณ ๑,๕๙๐ เมตร

จากหลักเขตที่ ๔ เป็นเส้นเลียบบนทางทิศตะวันออกเฉียงใต้ถึงสามแยกเขากระแจะ ซึ่งเป็นเส้นแบ่งเขตระหว่างตำบลแสง อำเภอมืองจันทบุรี จังหวัดจันทบุรี กับตำบลชากไทย อำเภอนาใหม่ จังหวัดจันทบุรี ไปทางทิศตะวันออกเฉียงใต้ ถึงหลักเขตที่ ๕ ซึ่งอยู่บริเวณกึ่งกลางสามแยกเขากระแจะ บริเวณพิกัด SV ๘๕๖๐๙๓ รวมระยะประมาณ ๑,๖๐๐ เมตร

จากหลักเขตที่ ๕ เป็นเส้นเลียบบนทางทิศตะวันออกเฉียงใต้ถึงสี่แยกคลองขวาง - เขากระแจะ ซึ่งเป็นเส้นแบ่งเขตระหว่างตำบลแสง อำเภอมืองจันทบุรี จังหวัดจันทบุรี กับตำบลท่าหลวง อำเภอมะขาม จังหวัดจันทบุรี ไปทางทิศตะวันออกเฉียงใต้ ถึงหลักเขตที่ ๖ ซึ่งอยู่กึ่งกลางสี่แยกคลองขวาง - เขากระแจะ บริเวณพิกัด SV ๘๖๙๐๘๒ รวมระยะประมาณ ๑,๗๕๐ เมตร

จากหลักเขตที่ ๖ เป็นเส้นเลียบบตามกึ่งกลางถนนสายเขากระแจะ - เขาชำปรัง ถึงสามแยกเขากระแจะ - เขาชำปรัง ซึ่งเป็นเส้นแบ่งเขตระหว่างตำบลแสง อำเภอมืองจันทบุรี จังหวัดจันทบุรี กับตำบลท่าหลวง อำเภอมะขาม จังหวัดจันทบุรี ไปทางทิศตะวันออกเฉียงเหนือ ถึงหลักเขตที่ ๗ ซึ่งอยู่กึ่งกลางสามแยกเขากระแจะ - เขาชำปรัง บริเวณพิกัด SV ๘๗๕๐๘๒ รวมระยะประมาณ ๗๑๐ เมตร

ด้านตะวันออก

จากหลักเขตที่ ๗ เป็นเส้นเลียบบตามกึ่งกลางทางเกวียน ถึงสามแยกโรงเรียนคลองขวาง ซึ่งเป็นเส้นแบ่งเขตระหว่างตำบลแสง อำเภอมืองจันทบุรี จังหวัดจันทบุรี กับตำบลท่าหลวง อำเภอมะขาม จังหวัดจันทบุรี ไปทางทิศใต้ ถึงหลักเขตที่ ๘ ซึ่งอยู่บริเวณกึ่งกลางสามแยกโรงเรียนคลองขวาง บริเวณพิกัด SV ๘๘๓๐๗๐ รวมระยะประมาณ ๑,๕๓๐ เมตร

จากหลักเขตที่ ๘ เป็นเส้นเลียบบตามกึ่งกลางถนนสายโรงเรียนคลองขวาง ผ่านสามแยกทุ่งโตนด แล้วไปตามกึ่งกลางถนนสายแสง - ทุ่งโตนด ถึงสี่แยกทางเกวียนชำตานง ซึ่งเป็นเส้นแบ่งเขตระหว่างตำบลแสง อำเภอมืองจันทบุรี จังหวัดจันทบุรี กับตำบลท่าหลวง อำเภอมะขาม จังหวัดจันทบุรี ไปทางทิศใต้ ถึงหลักเขตที่ ๙ ซึ่งอยู่กึ่งกลางสี่แยกทางเกวียนชำตานง บริเวณพิกัด SV ๘๘๗๐๕๒ รวมระยะประมาณ ๑,๘๒๐ เมตร

จากหลักเขตที่ ๙ เป็นเส้นเลียบบตามกึ่งกลางทางเกวียนตัดผ่านซอยชำตานง ซึ่งเป็นเส้นแบ่งเขตระหว่างตำบลแสง อำเภอมืองจันทบุรี จังหวัดจันทบุรี กับตำบลท่าหลวง อำเภอมะขาม จังหวัดจันทบุรี ไปทางทิศตะวันออกเฉียงใต้ ถึงหลักเขตที่ ๑๐ ซึ่งอยู่กึ่งกลางทางเกวียนตัดผ่านซอยชำตานง บริเวณพิกัด SV ๘๙๒๐๔๕ รวมระยะประมาณ ๗๗๐ เมตร

จากหลักเขตที่ ๑๐ เป็นเส้นเลียบบตามกึ่งกลางทางเกวียนถึงซอยหนองพระเพลิง ซึ่งเป็นเส้นแบ่งเขตระหว่างตำบลแสง อำเภอมืองจันทบุรี จังหวัดจันทบุรี กับตำบลท่าหลวง อำเภอมะขาม จังหวัดจันทบุรี ไปทางทิศตะวันออกเฉียงใต้ ถึงหลักเขตที่ ๑๑ ซึ่งอยู่กึ่งกลางทางเกวียนตัดกับซอยหนองพระเพลิง บริเวณพิกัด SV ๘๙๕๐๔๐ รวมระยะประมาณ ๖๒๐ เมตร

จากหลักเขตที่ ๑๑ เป็นเส้นเลียบบตามกึ่งกลางทางเกวียนถึงจุดตัดถนนท่าหลวง กับทางเกวียนหนองสลุค ซึ่งเป็นเส้นแบ่งเขตระหว่างตำบลแสง อำเภอมืองจันทบุรี จังหวัดจันทบุรี กับตำบลท่าหลวง อำเภอมะขาม จังหวัดจันทบุรี ไปทางทิศตะวันออกเฉียงใต้ ถึงหลักเขตที่ ๑๒ ซึ่งอยู่กึ่งกลางถนนท่าหลวง ตัดกับทางเกวียนหนองสลุค บริเวณพิกัด SV ๙๐๒๐๒๓ รวมระยะประมาณ ๑,๘๖๐ เมตร

ด้านใต้

จากหลักเขตที่ ๑๒ เป็นเส้นเลียบบตามกึ่งกลางทางเกวียนเลียบบริมหนองสลุค ถึงด้านใต้สุดของหนองสลุค ซึ่งเป็นเส้นแบ่งเขตระหว่างตำบลแสง อำเภอมืองจันทบุรี จังหวัดจันทบุรี กับตำบลท่าหลวง อำเภอมะขาม จังหวัดจันทบุรี ไปทางทิศตะวันออกเฉียงใต้ ถึงหลักเขตที่ ๑๓ ซึ่งอยู่กึ่งกลางด้านใต้สุดของหนองสลุค บริเวณพิกัด SV ๙๐๔๐๐๘ รวมระยะประมาณ ๑,๔๖๐ เมตร

จากหลักเขตที่ ๑๓ เป็นเส้นเลียบบตามกึ่งกลางร่องน้ำหนองสลุค ถึงคลองหนองสาระภา ซึ่งเป็นเส้นแบ่งเขตระหว่างตำบลแสง อำเภอมืองจันทบุรี จังหวัดจันทบุรี กับตำบลท่าหลวง อำเภอมะขาม จังหวัดจันทบุรี

ไปทางทิศตะวันตกเฉียงใต้ ถึงหลักเขตที่ ๑๔ ซึ่งอยู่กึ่งกลางร่องน้ำหนองสลุบ บรรจบกับคลองหนองสาระภา บริเวณพิกัด SV ๙๐๑๐๐๕ รวมระยะประมาณ ๕๓๐ เมตร

จากหลักเขตที่ ๑๔ เป็นเส้นเลียบบตามกึ่งกลางลำคลองหนองสาระภา ถึงถนนสายหนองคล้า ซึ่งเป็นเส้นแบ่งเขตระหว่างตำบลแสง อำเภอมืองจันทบุรี จังหวัดจันทบุรี กับตำบลท่าหลวง อำเภอมะขาม จังหวัดจันทบุรี ไปทางทิศใต้ ถึงหลักเขตที่ ๑๕ ซึ่งอยู่กึ่งกลางลำคลองหนองสาระภา ตัดกับถนนสายหนองคล้า บริเวณพิกัด SU ๘๙๕๙๘๙ รวมระยะประมาณ ๒,๓๙๐ เมตร

จากหลักเขตที่ ๑๕ เป็นเส้นเลียบบตามกึ่งกลางรางน้ำถึงรางน้ำใต้ริมหนองปลาตาย (คลองยาง) ตัดกับถนนสุขุมวิท (ทางหลวงหมายเลข ๓) ซึ่งเป็นเส้นแบ่งเขตระหว่างตำบลแสง อำเภอมืองจันทบุรี จังหวัดจันทบุรี กับตำบลท่าหลวง อำเภอมะขาม จังหวัดจันทบุรี ไปทางทิศตะวันตก ถึงหลักเขตที่ ๑๖ ซึ่งอยู่กึ่งกลางระหว่างรางน้ำใต้ริมหนองปลาตาย(คลองยาง)ตัดกับถนนสุขุมวิท(ทางหลวงหมายเลข ๓) บริเวณพิกัด SU ๘๙๐๙๘๘ รวมระยะประมาณ ๖๘๐ เมตร

จากหลักเขตที่ ๑๖ เป็นเส้นเลียบบตามกึ่งกลางถนนสุขุมวิท ถึงคลองบ้านแก้ว ซึ่งเป็นเส้นแบ่งเขตระหว่างตำบลแสง อำเภอมืองจันทบุรี จังหวัดจันทบุรี กับตำบลท่าช้าง อำเภอมืองจันทบุรี จังหวัดจันทบุรี ไปทางทิศตะวันตกเฉียงเหนือ ถึงหลักเขตที่ ๑๗ ซึ่งอยู่กึ่งกลางคลองบ้านแก้วตัดกับถนนสุขุมวิท (ทางหลวงหมายเลข ๓) บริเวณพิกัด SV ๘๕๕๐๑๖ รวมระยะประมาณ ๔,๙๒๐ เมตร

จากหลักเขตที่ ๑๗ เป็นเส้นเลียบบตามกึ่งกลางคลองบ้านแก้วตัดผ่านถนนพระบาราคนราคร ซึ่งเป็นเส้นแบ่งเขตระหว่างตำบลแสง อำเภอมืองจันทบุรี จังหวัดจันทบุรี กับตำบลท่าช้าง อำเภอมืองจันทบุรี จังหวัดจันทบุรี ไปทางทิศตะวันตกเฉียงเหนือ ถึงหลักเขตที่ ๑๘ ซึ่งอยู่กึ่งกลางระหว่างคลองบ้านแก้วตัดกับถนนพระบาราคนราคร บริเวณพิกัด SV ๘๔๙๐๒๐ รวมระยะประมาณ ๙๘๐ เมตร

จากหลักเขตที่ ๑๘ เป็นเส้นเลียบบตามกึ่งกลางคลองบ้านแก้วถึงถนนบ้านแก้ว ซอย ๑ ซึ่งเป็นเส้นแบ่งเขตระหว่างตำบลแสง อำเภอมืองจันทบุรี จังหวัดจันทบุรี กับตำบลท่าช้าง อำเภอมืองจันทบุรี จังหวัดจันทบุรี ไปทางทิศตะวันตก ถึงหลักเขตที่ ๑๙ ซึ่งอยู่กึ่งกลางระหว่าง คลองบ้านแก้วตัดกับถนนบ้านแก้ว ซอย ๑ บริเวณพิกัด SV ๘๔๒๐๒๐ รวมระยะประมาณ ๘๖๐ เมตร

จากหลักเขตที่ ๑๙ เป็นเส้นเลียบบตามกึ่งกลางคลองบ้านแก้วถึงจุดบรรจบกับร่องน้ำเขาหินขาว ซึ่งเป็นเส้นแบ่งเขตระหว่างตำบลแสง อำเภอมืองจันทบุรี จังหวัดจันทบุรี กับตำบลท่าช้าง อำเภอมืองจันทบุรี จังหวัดจันทบุรี ไปทางทิศตะวันตกเฉียงเหนือ ถึงหลักเขตที่ ๒๐ ซึ่งอยู่กึ่งกลางระหว่างคลองบ้านแก้วบรรจบกับร่องน้ำเขาหินขาว บริเวณพิกัด SV ๘๓๓๐๒๗ รวมระยะประมาณ ๑,๑๘๐ เมตร

ด้านตะวันตก

จากหลักเขตที่ ๒๐ เป็นเส้นเลียบบตามกึ่งกลางคลองบ้านแก้วตัดผ่านถนนสายบ้านแก้ว ซอย ๑ ซึ่งเป็นเส้นแบ่งเขตระหว่างตำบลแสง อำเภอมืองจันทบุรี จังหวัดจันทบุรี กับตำบลเขาหัว อำเภอนาใหม่ จังหวัดจันทบุรี ไปทางทิศตะวันตกเฉียงเหนือ ถึงหลักเขตที่ ๒๑ ซึ่งอยู่กึ่งกลางระหว่างคลองบ้านแก้วตัดกับถนนสายบ้านแก้ว ซอย ๑ บริเวณพิกัด SV ๘๓๑๐๒๘ รวมระยะประมาณ ๒๓๐ เมตร

จากหลักเขตที่ ๒๑ เป็นเส้นเลียบบตามกึ่งกลางคลองบ้านแก้วตัดผ่านถนนสายบ้านแก้ว ซอย ๒ ซึ่งเป็นเส้นแบ่งเขตระหว่างตำบลแสง อำเภอมืองจันทบุรี จังหวัดจันทบุรี กับตำบลเขาหัว อำเภอกำใหม่ จังหวัดจันทบุรี ไปทางทิศตะวันตกเฉียงเหนือ ถึงหลักเขตที่ ๒๒ ซึ่งอยู่กึ่งกลางระหว่างคลองบ้านแก้วตัดกับถนนสายบ้านแก้ว ซอย ๒ บริเวณพิกัด SV ๘๒๒๐๔๒ รวมระยะประมาณ ๑,๖๖๐ เมตร

จากหลักเขตที่ ๒๒ เป็นเส้นเลียบบตามกึ่งกลางร่องน้ำเขาดานก ผ่านยอดเขาดานก ไปทางทิศเหนือ แล้วไปตามกึ่งกลางลำรางน้ำเขาดานก (คลองดินแดง, คลองโป่งลิ่ง) ถึงถนนสายชำโสม - เขาดานก ซึ่งเป็นเส้นแบ่งเขตระหว่างตำบลแสง อำเภอมืองจันทบุรี จังหวัดจันทบุรี กับตำบลเขาบายศรี อำเภอกำใหม่ จังหวัดจันทบุรี ไปทางทิศเหนือ ถึงหลักเขตที่ ๒๓ ซึ่งอยู่กึ่งกลางระหว่างลำรางน้ำเขาดานก (คลองดินแดง, คลองโป่งลิ่ง) ตัดกับถนนสายชำโสม - เขาดานก บริเวณพิกัด SV ๘๒๗๐๖๖ รวมระยะประมาณ ๒,๘๖๐ เมตร

จากหลักเขตที่ ๒๓ เป็นเส้นเลียบบตามกึ่งกลางลำรางน้ำคลองดินแดง (คลองโป่งลิ่ง) สิ้นสุดที่จุดตัดกับถนนสายยางระโห่ง ซึ่งเป็นเส้นแบ่งเขตระหว่างตำบลแสง อำเภอมืองจันทบุรี จังหวัดจันทบุรี กับตำบลเขาบายศรี อำเภอกำใหม่ จังหวัดจันทบุรี ไปทางทิศตะวันออกเฉียงเหนือ จนบรรจบหลักเขตที่ ๑ รวมระยะประมาณ ๑,๕๕๐ เมตร

ดังปรากฏตามแผนที่ท้ายประกาศกระทรวงมหาดไทยฉบับนี้
ตามเส้นแบ่งแนวเขตที่กล่าวไว้ ให้มีหลักย่อยปักไว้เพื่อแสดงแนวเขตตามสมควร

แผนที่ท้ายประกาศกระทรวงมหาดไทย

เรื่อง จัดตั้งองค์การบริหารส่วนตำบลแสดง อำเภอเมืองจันทบุรี จังหวัดจันทบุรี

เป็นเทศบาลตำบลแสดง




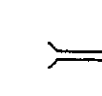






ลงวันที่ ๔ เดือน สิงหาคม พ.ศ. ๒๕๕๔

มาตราส่วน ๑ : ๕๐,๐๐๐

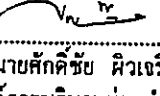
๐ ๐.๕ ๑ ๒ กิโลเมตร

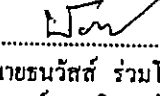


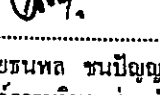
เครื่องหมาย

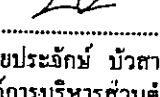
-  เขตเทศบาล
-  เขตอำเภอ
-  เขตตำบล เขตองค์การบริหารส่วนตำบล
-  ทางหลวง, ถนน, ซอย
-  ถนนลูกกรง
-  สะพาน
-  แม่น้ำ, คลอง, ฝาย
-  ภูเขา เนิน
-  สถานที่ราชการ
-  โรงพยาบาล สถานีอนามัย
- โรงเรียน
- วัด ศาสนสถาน

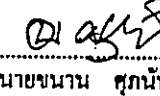
ฝ่ายจัดทำแผนที่แนวเขตเทศบาลตำบลแสดง


ลงชื่อ  (นายศักดิ์ชัย ศิวเจริญ)
 นายช่างโยธาองค์การบริหารส่วนตำบลแสดง


ลงชื่อ  (นายธนวิทย์ รุ่งโพธิ์)
 หัวหน้าส่วนโยธาองค์การบริหารส่วนตำบลแสดง


ลงชื่อ  (นายธนพล ธานีญาสกุล)
 ปริศองค์การบริหารส่วนตำบลแสดง

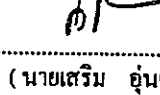
ลงชื่อ  (นายประสิทธิ์ บัวสาย)
 นายกององค์การบริหารส่วนตำบลแสดง

ลงชื่อ  (นายชานน สุขนันท์)
 นายเทศมนตรีตำบลท่าหลวง


ลงชื่อ  (นายกล้าณรงค์ หงษ์เจริญ)
 นายอำเภอเมืองจันทบุรี


ลงชื่อ  (นายสมบูรณ์ มณีกร)
 นายเทศมนตรีตำบลเขาบายศรี


ลงชื่อ  (นายสุภาพค์ จันทร์ฤกษ์)
 ปลัดเทศบาล ปฏิบัติหน้าที่
 นายเทศมนตรีตำบลเขาวิ้ว - หลอยเหวน


ลงชื่อ  (นายเสริม อุ่นชู)
 นายอำเภอท่าใหม่


ได้ตรวจสอบแนวเขตแล้วรับรองว่าถูกต้อง

ลงชื่อ  (นายสมบูรณ์ บำรุงนิชถาวร)
 นายกององค์การบริหารส่วนตำบลท่าช้าง

ลงชื่อ  (นายวิศ โรมมณเฑียร)
 นายเทศมนตรีเมืองท่าช้าง

ลงชื่อ  (นายวิรัตน์ อัมรินทร์)
 นายอำเภอเมืองจันทบุรี

ลงชื่อ  (นายชยุตม์เทพ ปิ๊งคัง)
 นายเทศมนตรีตำบลชากไทย

ลงชื่อ  (นายสมโภชน์ สิทธิเวช)
 นายอำเภอเขาคิชฌกูฏ