

## ประกาศกระทรวงมหาดไทย

เรื่อง จัดตั้งองค์การบริหารส่วนตำบลบ้านใหม่ อำเภอเมืองปทุมธานี จังหวัดปทุมธานี  
เป็นเทศบาลตำบลบ้านใหม่

โดยที่กระทรวงมหาดไทยพิจารณาแล้วเห็นว่า องค์การบริหารส่วนตำบลบ้านใหม่ อำเภอเมืองปทุมธานี จังหวัดปทุมธานี มีสภาพเหมาะสม สมควรให้จัดตั้งเป็นเทศบาลตำบล

อาศัยอำนาจตามความในมาตรา ๔๒ แห่งพระราชบัญญัติสภาตำบลและองค์การบริหารส่วนตำบล พ.ศ. ๒๕๓๗ ซึ่งแก้ไขเพิ่มเติมโดยพระราชบัญญัติสภาตำบลและองค์การบริหารส่วนตำบล (ฉบับที่ ๕) พ.ศ. ๒๕๔๖ และมาตรา ๗ แห่งพระราชบัญญัติเทศบาล พ.ศ. ๒๔๙๖ รัฐมนตรีว่าการกระทรวงมหาดไทยจึงจัดตั้งองค์การบริหารส่วนตำบลบ้านใหม่ อำเภอเมืองปทุมธานี จังหวัดปทุมธานี เป็นเทศบาลตำบลบ้านใหม่

องค์การบริหารส่วนตำบลที่ได้รับการจัดตั้งเป็นเทศบาลตำบลตามประกาศนี้ มีแนวเขตตามคำบรรยายแนวเขตและแผนที่ท้ายประกาศกระทรวงมหาดไทย และพันสภาพแห่งการเป็นองค์การบริหารส่วนตำบล รวมทั้งให้สมาชิกภาพของสมาชิกสภาองค์การบริหารส่วนตำบลสิ้นสุดลงและนายกองค์การบริหารส่วนตำบลพ้นจากตำแหน่งนับแต่วันที่ได้มีประกาศนี้จัดตั้งขึ้นเป็นเทศบาลตำบลเป็นต้นไป บรรดางบประมาณ ทรัพย์สิน สิทธิ สิทธิเรียกร้อง หนี้ พนักงานส่วนตำบลและลูกจ้างขององค์การบริหารส่วนตำบลโอนไปเป็นของเทศบาลตำบลที่จัดตั้งขึ้น และบรรดาข้อบัญญัติขององค์การบริหารส่วนตำบลที่ได้ใช้บังคับในเรื่องใดอยู่ก่อนแล้วคงใช้บังคับต่อไปเป็นการชั่วคราว จนกว่าจะได้มีการตราเทศบัญญัติในเรื่องนั้นขึ้นใหม่ ตามมาตรา ๔๒ แห่งพระราชบัญญัติสภาตำบลและองค์การบริหารส่วนตำบล พ.ศ. ๒๕๓๗ ซึ่งแก้ไขเพิ่มเติมโดยพระราชบัญญัติสภาตำบลและองค์การบริหารส่วนตำบล (ฉบับที่ ๕) พ.ศ. ๒๕๔๖

ทั้งนี้ ตั้งแต่วันที่ ๑ ตุลาคม พ.ศ. ๒๕๕๔ เป็นต้นไป

ประกาศ ณ วันที่ ๔ สิงหาคม พ.ศ. ๒๕๕๔

บุญจง วงศ์ไตรรัตน์

รัฐมนตรีช่วยว่าการ ฯ ปฏิบัติราชการแทน

รัฐมนตรีว่าการกระทรวงมหาดไทย

คำบรรยายแนวเขต  
เทศบาลตำบลบ้านใหม่ อำเภอเมืองปทุมธานี จังหวัดปทุมธานี  
ท้ายประกาศกระทรวงมหาดไทย  
เรื่อง จัดตั้งองค์การบริหารส่วนตำบลบ้านใหม่ อำเภอเมืองปทุมธานี จังหวัดปทุมธานี  
เป็นเทศบาลตำบลบ้านใหม่  
ลงวันที่ ๔ เดือนสิงหาคม พ.ศ. ๒๕๕๔

ให้กำหนดเขตเทศบาลตำบลบ้านใหม่ ไว้ดังนี้

**หลักเขตที่ ๑** ตั้งอยู่ริมฝั่งตะวันตกของแม่น้ำเจ้าพระยา ตรงรอยต่อแนวเขตตำบลบางชะแยง กับเทศบาลตำบลบางกะดี และตำบลบ้านใหม่ อำเภอเมืองปทุมธานี บริเวณพิกัด PR ๖๕๙๔๔๒

**ด้านเหนือ**

**จากหลักเขตที่ ๑** เป็นเส้นเลียบบตามแนวเส้นแบ่งเขตระหว่างตำบลบ้านใหม่ กับเทศบาลตำบลบางกะดี อำเภอเมืองปทุมธานี ข้ามแม่น้ำเจ้าพระยาไปทางทิศตะวันออกเฉียงเหนือตามแนวคลองต้นทองกลาง ฝั่งเหนือ ตัดผ่านถนนสาธารณประโยชน์ (สายบางกะดีสายใน) ไปถึงแนวเขตที่ดินของบริษัท สยามแปซิฟิควอเตอร์ จำกัด (เสาไฟฟ้าแรงสูง หมายเลข ๒๒/๑) ไปทางทิศตะวันตกเฉียงเหนือ และไปทางทิศตะวันออกเฉียงเหนือ แล้วเลียบบตามแนวที่ดินของบริษัท สยามแปซิฟิควอเตอร์ จำกัด ไปทางทิศตะวันออกเฉียงใต้ ถึงหลักเขตที่ ๒ ซึ่งตั้งอยู่ตรงจุดกึ่งกลางทางหลวงแผ่นดินหมายเลข ๓๐๖ (ถนนติวานนท์/หรือถนนพระรามหก-บางพูน) ตรงกิโลเมตรที่ ๒๓ + ๐๖๐ (ตรงกับหลักเขตที่ ๗ ของเทศบาลตำบลบางกะดี อำเภอเมืองปทุมธานี) บริเวณพิกัด PR ๖๗๘๔๕๑ รวมระยะประมาณ ๒,๕๐๐ เมตร

**จากหลักเขตที่ ๒** เป็นเส้นเลียบบกึ่งกลางทางหลวงแผ่นดินหมายเลข ๓๐๖ (ถนนติวานนท์ / หรือถนนพระรามหก-บางพูน) ซึ่งเป็นเส้นแบ่งเขตระหว่างตำบลบ้านใหม่ กับเทศบาลตำบลบางกะดี อำเภอเมืองปทุมธานี จังหวัดปทุมธานี ไปทางทิศเหนือ ถึงหลักเขตที่ ๓ ซึ่งตั้งอยู่บริเวณกึ่งกลางทางหลวงแผ่นดินหมายเลข ๓๐๖ (ถนนติวานนท์/หรือถนนพระรามหก-บางพูน) ตรงกิโลเมตรที่ ๒๓ + ๒๕๕ ตรงกับหลักเขตที่ ๖ ของเทศบาลตำบลบางกะดี อำเภอเมืองปทุมธานี) บริเวณพิกัด PR ๖๗๘๔๕๓ รวมระยะประมาณ ๑๙๕ เมตร

**จากหลักเขตที่ ๓** เป็นเส้นเลียบบตามแนวคันดิน ซึ่งเป็นเส้นแบ่งเขตระหว่างตำบลบ้านใหม่ กับเทศบาลตำบลบางกะดี อำเภอเมืองปทุมธานี ไปทางทิศตะวันออกเฉียงเหนือ ถึงหลักเขตที่ ๔ ซึ่งตั้งอยู่ตรงจุดสิ้นสุดแนวคันดินของสวนอุตสาหกรรมบางกะดี (ตรงกับหลักเขตที่ ๕ ของเทศบาลตำบลบางกะดี อำเภอเมืองปทุมธานี) บริเวณพิกัด PR ๖๘๘๔๕๑ รวมระยะประมาณ ๗๕๐ เมตร

/จากหลักเขตที่ ๔...

**จากหลักเขตที่ ๔** เป็นเส้นเลียบบตามแนวคันดินของสวนอุตสาหกรรมบางกะดี ซึ่งเป็นเส้นแบ่งเขตระหว่างตำบลบ้านใหม่ กับเทศบาลตำบลบางกะดี อำเภอเมืองปทุมธานี ไปทางทิศตะวันออก ผ่านด้านหลังหมวดการทางปทุมธานี ผ่านแนวที่ดินสถานีไฟฟ้าแรงสูงบางกะดี ถึงหลักเขตที่ ๕ ซึ่งตั้งอยู่ริมคลองประปา ฝั่งตะวันตก (ตรงกับหลักเขตที่ ๔ ของเทศบาลตำบลบางกะดี อำเภอเมืองปทุมธานี) บริเวณพิกัด PR ๖๙๙๔๕๕ รวมระยะประมาณ ๒,๗๕๐ เมตร

#### **ด้านตะวันออก**

**จากหลักเขตที่ ๕** เป็นเส้นเลียบบริมคลองประปา ฝั่งตะวันตก ซึ่งเป็นเส้นแบ่งเขตระหว่างตำบลบ้านใหม่ กับตำบลบางพูน อำเภอเมืองปทุมธานี ไปทางทิศตะวันออกเฉียงใต้ ถึงหลักเขตที่ ๖ ซึ่งตั้งอยู่ตรงบริเวณจุดตัดคลองประปา กับคลองรังสิตประยูรศักดิ์ บริเวณพิกัด PR ๗๐๑๔๕๑ รวมระยะประมาณ ๓๖๐ เมตร

**จากหลักเขตที่ ๖** เป็นเส้นเลียบบริมคลองประปา ฝั่งตะวันตก ซึ่งเป็นเส้นแบ่งเขตระหว่างตำบลบ้านใหม่ กับเทศบาลตำบลหลักหก อำเภอเมืองปทุมธานี ไปทางทิศตะวันตกเฉียงใต้ ถึงหลักเขตที่ ๗ ซึ่งตั้งอยู่ตรงบริเวณจุดตัดคลองประปา กับคลองบ้านใหม่ บริเวณพิกัด PR ๖๙๗๔๒๖ รวมระยะประมาณ ๒,๕๐๐ เมตร

#### **ด้านใต้**

**จากหลักเขตที่ ๗** เป็นเส้นเลียบบริมคลองบ้านใหม่ ฝั่งเหนือ ซึ่งเป็นเส้นแบ่งเขตระหว่างตำบลบ้านใหม่ อำเภอเมืองปทุมธานี จังหวัดปทุมธานี กับเทศบาลนครปากเกร็ด อำเภอปากเกร็ด จังหวัดนนทบุรี ไปทางทิศตะวันตก ผ่านปากคลองบ้านใหม่ แล้วข้ามแม่น้ำเจ้าพระยา ถึงหลักเขตที่ ๘ ซึ่งตั้งอยู่ตรงบริเวณริมแม่น้ำเจ้าพระยา ฝั่งตะวันตก ตรงรอยต่อแนวเขตตำบลบางชะแยง อำเภอเมืองปทุมธานี บริเวณพิกัด PR ๖๖๘๔๓๑ รวมระยะประมาณ ๓,๕๐๐ เมตร

#### **ด้านตะวันตก**

**จากหลักเขตที่ ๘** เป็นเส้นเลียบบริมแม่น้ำเจ้าพระยา ฝั่งตะวันตก ซึ่งเป็นเส้นแบ่งเขตระหว่างตำบลบ้านใหม่ กับตำบลบางชะแยง อำเภอเมืองปทุมธานี ไปทางทิศตะวันตกเฉียงเหนือ จนบรรจบกับหลักเขตที่ ๑ รวมระยะประมาณ ๑,๕๐๐ เมตร

ตั้งปรากฏตามแผนที่ท้ายประกาศกระทรวงมหาดไทยฉบับนี้

ตามเส้นแบ่งแนวเขตที่กล่าวไว้ ให้มีหลักเขตย่อยปักไว้เพื่อแสดงแนวเขตตามสมควร

# แผนที่ท้ายประกาศกระทรวงมหาดไทย

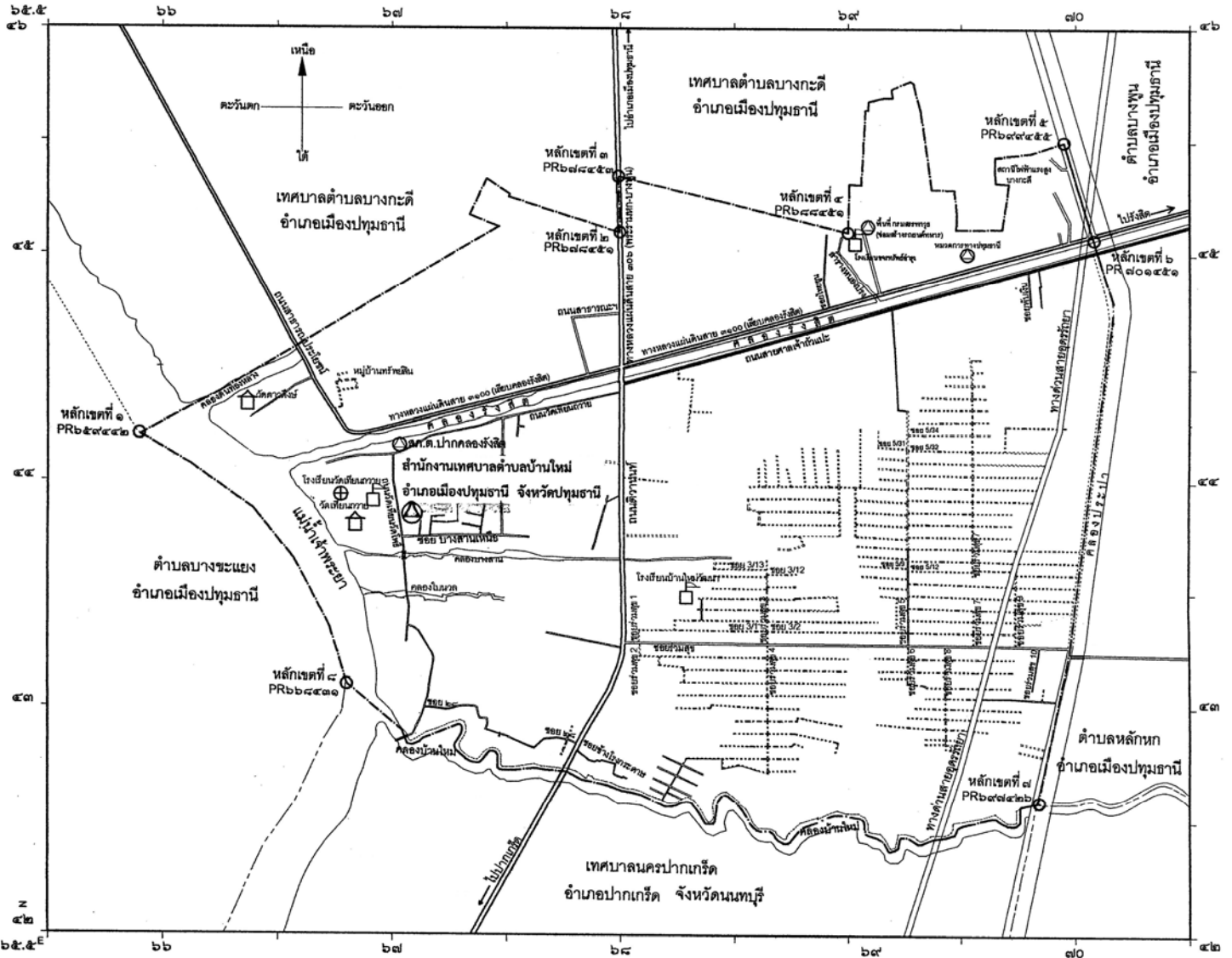
เรื่อง จัดตั้งองค์การบริหารส่วนตำบลบ้านใหม่ อำเภอเมืองปทุมธานี จังหวัดปทุมธานี

เป็นเทศบาลตำบลบ้านใหม่

ลงวันที่ ๔ เดือน สิงหาคม พ.ศ. ๒๕๕๔

มาตราส่วน ๑ : ๒๐,๐๐๐


0 0.๒๕ 0.๕๐ ๑ กิโลเมตร



## รับรองแนวเขตจัดตั้งเทศบาลตำบลบ้านใหม่


ได้ตรวจสอบแนวเขตแล้วรับรองว่าถูกต้อง


### เครื่องหมาย




- เขตเทศบาล
- เขตจังหวัด
- เขตอำเภอ เขตกิ่งอำเภอ
- เขตตำบล เขตองค์การบริหารส่วนตำบล
- ทางหลวง ถนน ซอย
- ถนนลูกรัง พื้นถนนอ่อน
- สะพาน
- แม่น้ำ คลอง ห้วย
- อ่างเก็บน้ำหนอง บึง
- สถานีราชการ
- โรงพยาบาล สถานอนามัย
- มหาวิทยาลัย วิทยาลัย โรงเรียน
- วัด ศาสนสถาน


ฝ่ายจัดทำแผนที่แนวเขตเทศบาลตำบลบ้านใหม่


ลงชื่อ  ( นายสรวิฑร์ ดาทรร )  
ผู้อำนวยการกองช่าง


ลงชื่อ  ( นายสุเทพ การกระสัง )  
ปลัดองค์การบริหารส่วนตำบลบ้านใหม่


ลงชื่อ  ( นายสมบุรณ์ ปาย้อย )  
นายกองค์การบริหารส่วนตำบลบ้านใหม่


จังหวัดปทุมธานี

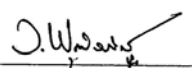
ลงชื่อ  ( นายอำนาจ นาคเคห์ร์ )  
นายกองค์การบริหารส่วนตำบลบางกะดี

ลงชื่อ  ( นายวิรัชย์ อึ้งอภทวีโร )  
นายกเทศมนตรีตำบลบางกะดี

ลงชื่อ  ( นายสมพงษ์ ศรีอินนต์ )  
นายกเทศมนตรีตำบลหลักหก

ลงชื่อ  ( นายวิรัชย์ บรรคาคัตติ )  
นายกเทศมนตรีนครปากเกร็ด

ลงชื่อ  ( นายวิรัช นุตศรี )  
ผู้ว่าราชการจังหวัดปทุมธานี

ลงชื่อ  ( นายวิรัชย์ ทูตวิญญู )  
ผู้ว่าราชการจังหวัดนนทบุรี