

ประกาศกระทรวงมหาดไทย

เรื่อง จัดตั้งองค์การบริหารส่วนตำบลหนองบัวใต้ อำเภอเมืองตาก จังหวัดตาก
เป็นเทศบาลตำบลหนองบัวใต้

โดยที่กระทรวงมหาดไทยพิจารณาแล้วเห็นว่า องค์การบริหารส่วนตำบลหนองบัวใต้ อำเภอเมืองตาก จังหวัดตาก มีสภาพเหมาะสม สมควรให้จัดตั้งเป็นเทศบาลตำบล

อาศัยอำนาจตามความในมาตรา ๔๒ แห่งพระราชบัญญัติสภาตำบลและองค์การบริหารส่วนตำบล พ.ศ. ๒๕๓๗ ซึ่งแก้ไขเพิ่มเติมโดยพระราชบัญญัติสภาตำบลและองค์การบริหารส่วนตำบล (ฉบับที่ ๕) พ.ศ. ๒๕๔๖ และมาตรา ๗ แห่งพระราชบัญญัติเทศบาล พ.ศ. ๒๔๙๖ รัฐมนตรีว่าการกระทรวงมหาดไทย จึงจัดตั้งองค์การบริหารส่วนตำบลหนองบัวใต้ อำเภอเมืองตาก จังหวัดตาก เป็นเทศบาลตำบลหนองบัวใต้

องค์การบริหารส่วนตำบลที่ได้รับการจัดตั้งเป็นเทศบาลตำบลตามประกาศนี้ มีแนวเขตตามคำบรรยายแนวเขตและแผนที่ท้ายประกาศกระทรวงมหาดไทย และพื้นที่แห่งการเป็นองค์การบริหารส่วนตำบล รวมทั้งให้สมาชิกสภาของสมาชิกสภาองค์การบริหารส่วนตำบลสิ้นสุดลงและนายกองค์การบริหารส่วนตำบลพ้นจากตำแหน่งนับแต่วันที่ได้มีประกาศนี้จัดตั้งขึ้นเป็นเทศบาลตำบลเป็นต้นไป บรรดางบประมาณ ทรัพย์สิน สิทธิ สิทธิเรียกร้อง หนี้ พนักงานส่วนตำบลและลูกจ้างขององค์การบริหารส่วนตำบลโอนไปเป็นของเทศบาลตำบลที่จัดตั้งขึ้น และบรรดาข้อบัญญัติองค์การบริหารส่วนตำบลที่ได้ใช้บังคับในเรื่องใดอยู่ก่อนแล้วคงใช้บังคับต่อไปเป็นการชั่วคราว จนกว่าจะได้มีการตราเทศบัญญัติในเรื่องนั้นขึ้นใหม่ ตามมาตรา ๔๒ แห่งพระราชบัญญัติสภาตำบลและองค์การบริหารส่วนตำบล พ.ศ. ๒๕๓๗ ซึ่งแก้ไขเพิ่มเติมโดยพระราชบัญญัติสภาตำบลและองค์การบริหารส่วนตำบล (ฉบับที่ ๕) พ.ศ. ๒๕๔๖

ทั้งนี้ ตั้งแต่วันที่ ๖ ตุลาคม พ.ศ. ๒๕๕๔ เป็นต้นไป

ประกาศ ณ วันที่ ๑ สิงหาคม พ.ศ. ๒๕๕๔

บุญจง วงศ์ไตรรัตน์

รัฐมนตรีช่วยว่าการ ฯ ปฏิบัติราชการแทน

รัฐมนตรีว่าการกระทรวงมหาดไทย

คำบรรยายแนวเขต
เทศบาลตำบลหนองบัวใต้ อำเภอเมืองตาก จังหวัดตาก
ท้ายประกาศกระทรวงมหาดไทย
เรื่อง จัดตั้งองค์การบริหารส่วนตำบลหนองบัวใต้ อำเภอเมืองตาก จังหวัดตาก
เป็นเทศบาลตำบลหนองบัวใต้
ลงวันที่ ๑ เดือนสิงหาคม พ.ศ. ๒๕๕๔

ให้กำหนดเขตเทศบาลตำบลหนองบัวใต้ ไว้ดังนี้
หลักเขตที่ ๑ ตั้งอยู่บริเวณกลางลำห้วยแม่ลานสูง บริเวณสะพานข้ามห้วยแม่ลานสูง ซึ่งเป็น
จุดแบ่งเขตระหว่างตำบลแม่ท้อ อำเภอเมืองตาก กับตำบลหนองบัวใต้ อำเภอเมืองตาก บริเวณพิกัด NU
๐๖๓๕๘๐

ด้านเหนือ

จากหลักเขตที่ ๑ เป็นเส้นเลียบบตามแนวเส้นแบ่งเขตระหว่างตำบลแม่ท้อ อำเภอเมืองตาก
จังหวัดตาก กับตำบลหนองบัวใต้ อำเภอเมืองตาก จังหวัดตาก ไปทางทิศตะวันออกเฉียงเหนือ ตามถนนสาย
ตาก-แม่สอด ถึงหลักเขตที่ ๒ ซึ่งตั้งอยู่บริเวณบริเวณเชิงสะพานกิติชจร บริเวณพิกัด NU ๑๓๓๖๓๒ รวมระยะ
ประมาณ ๙,๕๐๐ เมตร

ด้านตะวันออก

จากหลักเขตที่ ๒ เป็นเส้นเลียบบตามแนวเส้นแบ่งเขตระหว่างเทศบาลเมืองตาก อำเภอเมืองตาก กับ
ตำบลหนองบัวใต้ อำเภอเมืองตาก ไปทางทิศตะวันออกเฉียงใต้ ตามแนวกิ่งกลางแม่น้ำปิง จนถึงหลักเขตที่ ๘ ของ
เทศบาลเมืองตาก ระยะประมาณ ๑,๕๐๐ เมตร และติดต่อกับตำบลวังหิน อำเภอเมืองตาก โดยมีแนวเขตเริ่มต้น
จากกิ่งกลางแม่น้ำปิง บริเวณพิกัด NU ๑๔๑๖๑๙ ไปทางทิศตะวันออกเฉียงใต้ ตามกิ่งกลางแม่น้ำปิง ถึงหลักเขตที่ ๓
ซึ่งตั้งอยู่ตรงบริเวณปากคลองทอง บริเวณพิกัด ๑๗๐๕๗๔ รวมระยะประมาณ ๗,๒๐๐ เมตร

ด้านใต้

จากหลักเขตที่ ๓ เป็นเส้นเลียบบตามแนวเส้นแบ่งเขต ระหว่างตำบลประดางและตำบลนาโบสถ์
อำเภอวังเจ้า กับตำบลหนองบัวใต้ อำเภอเมืองตาก ไปทางทิศตะวันตกเฉียงใต้ ระยะประมาณ ๗,๐๐๐ เมตร
ตามคลองทองเป็นแนวแบ่งเขตติดทางหลวงแผ่นดินหมายเลข ๑ บริเวณห่างจากหลักกิโลเมตรที่ ๔๐๘ ประมาณ
๒๐ เมตร ไปตามคลองทอง ถึงหลักเขตที่ ๔ ซึ่งตั้งอยู่ตรงบริเวณเชิงเขาเด่นมะตูม บริเวณพิกัด NU ๑๓๙๕๒๒
รวมระยะประมาณ ๗,๐๐๐ เมตร

จากหลักเขตที่ ๔ เป็นเส้นเลียบบตามแนวเส้นแบ่งเขตระหว่างตำบลนาโบสถ์ อำเภอวังเจ้า กับตำบล
หนองบัวใต้ อำเภอเมืองตาก ไปทางทิศตะวันออกเฉียงเหนือ ถึงหลักเขตที่ ๕ ซึ่งตั้งอยู่ตรงบริเวณคลองห้วยทราย
บริเวณพิกัด NU ๑๒๒๕๓๗ รวมระยะประมาณ ๒,๐๐๐ เมตร

จากหลักเขตที่ ๕ เป็นเส้นเลียบบตามแนวเส้นแบ่งเขตระหว่างตำบลนาโบสถ์ อำเภอวังเจ้า กับตำบลหนองบัวใต้ อำเภอเมืองตาก ไปทางทิศตะวันตกเฉียงใต้ ตามคลองห้วยทราย ถึงหลักเขตที่ ๖ ซึ่งตั้งอยู่บริเวณคลองห้วยทราย บริเวณพิกัด NU ๐๕๗๔๙๐ รวมระยะประมาณ ๑๗,๐๐๐ เมตร

ด้านตะวันตก

จากหลักเขตที่ ๖ เป็นเส้นเลียบบตามแนวเส้นแบ่งเขตระหว่างตำบลแม่ท้อ อำเภอเมืองตาก ไปทางทิศเหนือ ตามลำห้วยท่าเล่า จนบรรจบกับหลักเขตที่ ๑ รวมระยะประมาณ ๑๑,๐๐๐ เมตร

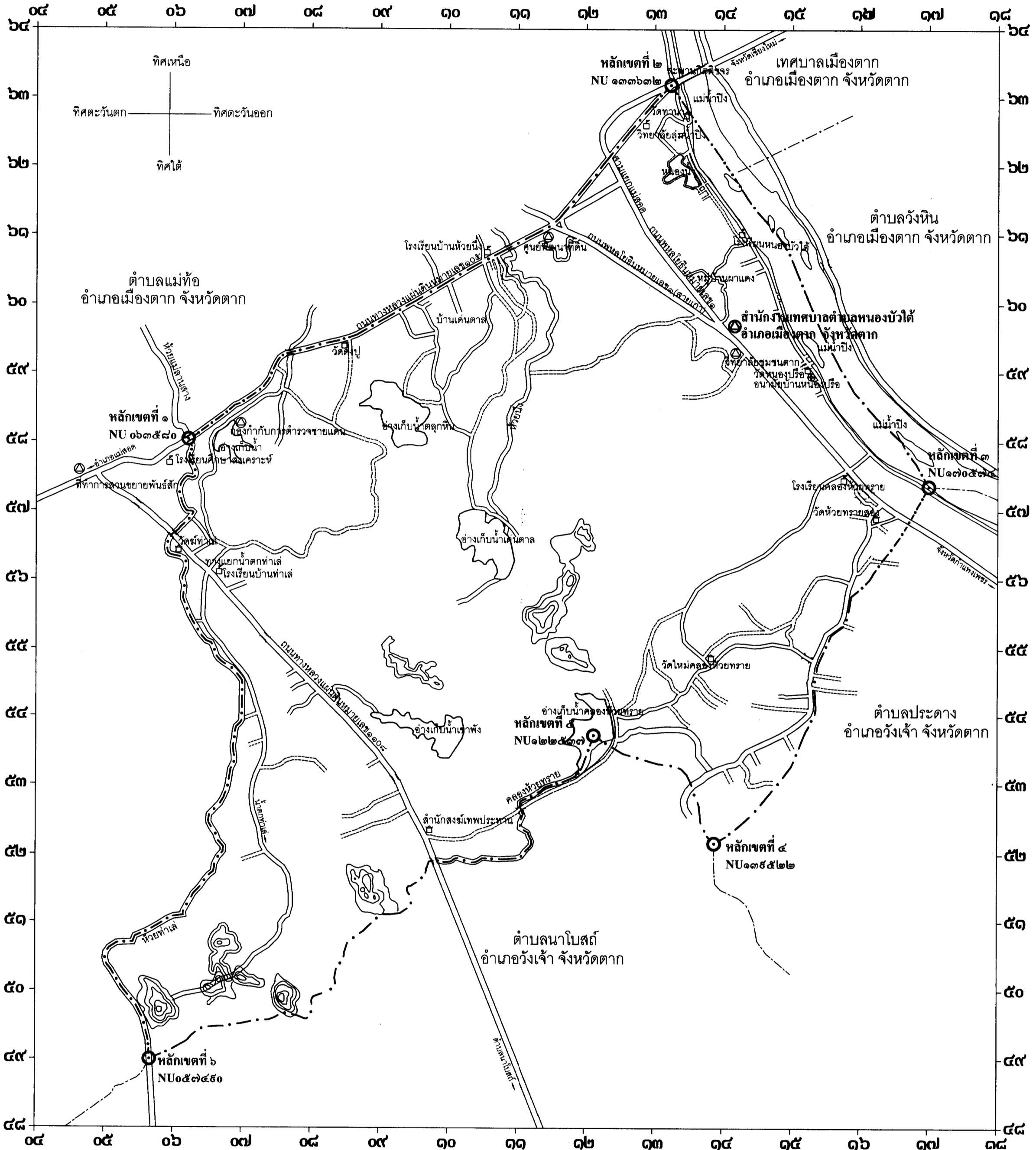
ตั้งปรากฏตามแผนที่ท้ายประกาศกระทรวงมหาดไทย ฉบับนี้

ตามเส้นแบ่งแนวเขตที่กล่าวไว้ให้มีหลักเขตย่อยปักไว้เพื่อแสดงแนวเขตตามสมควร

แผนที่ท้ายประกาศกระทรวงมหาดไทย
เรื่อง จัดตั้งองค์การบริหารส่วนตำบลหนองบัวใต้ อำเภอเมืองตาก จังหวัดตาก
เป็นเทศบาลตำบลหนองบัวใต้
ลงวันที่ ๑ เดือน สิงหาคม พ.ศ. ๒๕๕๔

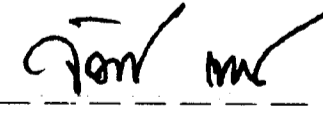
มาตราส่วน ๑ : ๕๐,๐๐๐


๐ ๒ กิโลเมตร




- เครื่องหมาย**
- เขตเทศบาล
 - เขตอำเภอ เขตกิ่งอำเภอ
 - เขตตำบล
 - == ทางหลวง ถนน ซอย
 - ถนนลูกรัง พื้นถนนอ่อน
 - สะพาน
 - แม่น้ำ คลอง ห้วย
 - อ่างเก็บน้ำ หนอง บึง
 - ภูเขา ควน เนิน
 - สถานที่ราชการ
 - โรงพยาบาล สถานีอนามัย
 - มหาวิทยาลัย วิทยาลัย โรงเรียน
 - วัด ศาสนสถาน

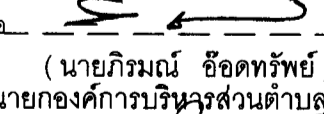
รับรองแผนที่ถูกต้อง


ลงชื่อ 
(นายจักรกริช เพ็ญจันทร์)
หัวหน้าส่วนโยธาองค์การบริหารส่วนตำบลหนองบัวใต้


ลงชื่อ 
(นายไชยเชษฐ แก้วประดิษฐ์)
นายกองค์การบริหารส่วนตำบลหนองบัวใต้

ได้ตรวจสอบแนวเขตแล้วรับรองว่าถูกต้อง


ลงชื่อ 
(นายบรรพต แสนรินทร์)
นายกองค์การบริหารส่วนตำบลแม่ท้อ

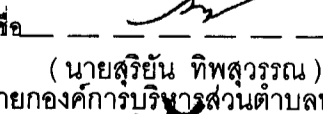
ลงชื่อ 
(นายภิรมณ์ อุตทรัพย์)
นายกองค์การบริหารส่วนตำบลวังหิน

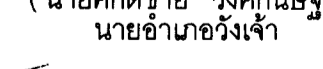
ลงชื่อ 
(นายสมชาติ เพ็ชรประดิษฐ์)
นายกเทศมนตรีเทศบาลเมืองตาก

ลงชื่อ 
(นายพิชิต ศรีกา)
นายกอำเภอเมืองตาก

ได้ตรวจสอบแนวเขตแล้วรับรองว่าถูกต้อง

ลงชื่อ 
(นายทวี เขียวคุ้ม)
นายกองค์การบริหารส่วนตำบลประดาง

ลงชื่อ 
(นายสุรินทร์ ทิพสุวรรณ)
นายกองค์การบริหารส่วนตำบลนาโบสถ์

ลงชื่อ 
(นายศักดิ์ชาย วงศ์กันิชย์)
นายกอำเภอวังเจ้า