

## ประกาศกระทรวงมหาดไทย

เรื่อง เปลี่ยนแปลงฐานะเทศบาลตำบลเขารูปช้าง อำเภอเมืองสงขลา จังหวัดสงขลา  
เป็นเทศบาลเมืองเขารูปช้าง

โดยที่เทศบาลตำบลเขารูปช้าง อำเภอเมืองสงขลา จังหวัดสงขลา ซึ่งมีราษฎรตั้งแต่นั้นหนึ่งหมื่นคน ขึ้นไป ทั้งมีรายได้พอควรแก่การที่จะปฏิบัติหน้าที่อันต้องทำตามที่กำหนดไว้ในพระราชบัญญัติเทศบาล พ.ศ. ๒๔๙๖ มีความประสงค์ที่จะเปลี่ยนแปลงฐานะเป็นเทศบาลเมือง และกระทรวงมหาดไทย พิจารณาแล้วเห็นว่า เทศบาลตำบลเขารูปช้าง อำเภอเมืองสงขลา จังหวัดสงขลา เข้าเงื่อนไขหลักเกณฑ์ตามมาตรา ๑๐ แห่งพระราชบัญญัติเทศบาล พ.ศ. ๒๔๙๖ ซึ่งแก้ไขเพิ่มเติมโดยพระราชบัญญัติเทศบาล (ฉบับที่ ๑๒) พ.ศ. ๒๕๔๖ สมควรให้เปลี่ยนแปลงฐานะเป็นเทศบาลเมือง ตามความประสงค์

อาศัยอำนาจตามความในมาตรา ๑๐ และมาตรา ๑๓ แห่งพระราชบัญญัติเทศบาล พ.ศ. ๒๔๙๖ ซึ่งแก้ไขเพิ่มเติมโดยพระราชบัญญัติเทศบาล (ฉบับที่ ๑๒) พ.ศ. ๒๕๔๖ รัฐมนตรีว่าการกระทรวงมหาดไทย จึงประกาศเปลี่ยนแปลงฐานะเทศบาลตำบลเขารูปช้าง อำเภอเมืองสงขลา จังหวัดสงขลา เป็นเทศบาลเมืองเขารูปช้าง

ให้เทศบาลตำบลที่ได้เปลี่ยนแปลงฐานะเป็นเทศบาลเมืองตามประกาศนี้ มีแนวเขตตามคำบรรยายเขตและแผนที่แนบท้ายประกาศกระทรวงมหาดไทย และให้พ้นสภาพแห่งการเป็นเทศบาลตำบล นับแต่วันที่ได้ถูกเปลี่ยนแปลงฐานะเป็นเทศบาลเมืองเป็นต้นไป บรรดาทรัพย์สิน หนี้ สิทธิ และสิทธิเรียกร้องของเทศบาลตำบลให้โอนไปเป็นของเทศบาลเมืองที่เปลี่ยนแปลงฐานะในขณะเดียวกันนั้น และบรรดาเทศบัญญัติที่ได้ใช้บังคับอยู่ก่อนแล้วคงให้ใช้บังคับต่อไป ตามมาตรา ๑๓ แห่งพระราชบัญญัติเทศบาล พ.ศ. ๒๔๙๖ ซึ่งแก้ไขเพิ่มเติมโดยพระราชบัญญัติเทศบาล (ฉบับที่ ๑๒) พ.ศ. ๒๕๔๖

ทั้งนี้ ตั้งแต่วันที่ ๑๓ พฤษภาคม พ.ศ. ๒๕๕๔ เป็นต้นไป

ประกาศ ณ วันที่ ๔ เมษายน พ.ศ. ๒๕๕๔

บุญจง วงศ์ไตรรัตน์

รัฐมนตรีช่วยว่าการ ฯ ปฏิบัติราชการแทน

รัฐมนตรีว่าการกระทรวงมหาดไทย

คำบรรยายแนวเขต  
เทศบาลเมืองเขารูปช้าง อำเภอเมืองสงขลา จังหวัดสงขลา  
ท้ายประกาศกระทรวงมหาดไทย  
เรื่อง เปลี่ยนแปลงฐานะเทศบาลตำบลเขารูปช้าง อำเภอเมืองสงขลา จังหวัดสงขลา  
เป็นเทศบาลเมืองเขารูปช้าง  
ลงวันที่ ๔ เมษายน พ.ศ. ๒๕๕๔

ให้กำหนดเขตเทศบาลเมืองเขารูปช้าง ไว้ดังนี้  
หลักเขตที่ ๑ ตั้งอยู่ตรงบริเวณปลายคลองสำโรง ด้านทะเลสาบสงขลา (ตรงกับหลักเขตที่ ๔  
ของเทศบาลนครสงขลา) บริเวณพิกัด PJ ๗๖๕๙๓๙

**ด้านเหนือ**

จากหลักเขตที่ ๑ เป็นเส้นเลียบบึ่งกึ่งกลางคลองสำโรง ซึ่งเป็นเส้นแบ่งเขตระหว่างเทศบาลนคร  
สงขลา กับตำบลเขารูปช้าง อำเภอเมืองสงขลา ไปทางทิศตะวันออกเฉียงเหนือ ถึงหลักเขตที่ ๒ (ตรงกับหลัก  
เขตที่ ๓ ของเทศบาลนครสงขลา) ซึ่งตั้งอยู่ตรงบริเวณปากคลองสำโรง ด้านทะเลหลวงอ่าวไทย บริเวณพิกัด  
PJ ๗๙๑๘๓๙ รวมระยะประมาณ ๖,๐๐๐ เมตร

**ด้านตะวันออก**

จากหลักเขตที่ ๒ เป็นเส้นเลียบบริมฝั่งทะเลหลวงอ่าวไทยไปทางทิศตะวันออกเฉียงใต้ ถึงหลัก  
เขตที่ ๓ ซึ่งตั้งอยู่บริเวณจุดบรรจบระหว่างเส้นแบ่งเขตตำบลเกาะแก้วกับตำบลเขารูปช้าง อำเภอเมืองสงขลา  
บริเวณพิกัด PJ ๘๒๗๘๙๑ รวมระยะประมาณ ๕,๐๐๐ เมตร

**ด้านใต้**

จากหลักเขตที่ ๓ เป็นเส้นเลียบบตามแนวเส้นแบ่งเขตระหว่างตำบลเกาะแก้วกับตำบลเขารูป  
ช้าง อำเภอเมืองสงขลา ไปทางทิศตะวันตกเฉียงใต้ ผ่านบริเวณทางโค้งกองร้อย อสจ.สข.ด้านทิศเหนือ แล้วไป  
ตามฝั่งเหนือของถนนหน้ากองร้อย อสจ.สข. ถึงหลักเขตที่ ๔ ซึ่งตั้งอยู่ตรงจุดที่ถนนหน้ากองร้อย อสจ.สข.  
บรรจบกับทางหลวงแผ่นดินหมายเลข ๔๐๘ (ตอนสงขลา - นาทวี) ตรงกิโลเมตรที่ ๕+๓๐๐ บริเวณพิกัด  
PJ ๘๐๓๘๘๔ รวมระยะประมาณ ๒,๕๐๐ เมตร

จากหลักเขตที่ ๔ เป็นเส้นเลียบบตามแนวกึ่งกลางทางหลวงแผ่นดินหมายเลข ๔๐๘ (ตอน  
สงขลา - นาทวี) ไปทางทิศตะวันออกเฉียงใต้ ถึงหลักเขตที่ ๕ ซึ่งตั้งอยู่บริเวณทางหลวงแผ่นดินหมายเลข  
๔๐๘ (ตอนสงขลา - นาทวี) ตรงกิโลเมตรที่ ๕+๔๐๐ บริเวณพิกัด PJ ๘๐๓๘๘๒ รวมระยะประมาณ ๑๐๐  
เมตร

จากหลักเขตที่ ๕ เป็นเส้นเลียบบตามแนวถนนหน้าวัดแหลมมูทิส ซึ่งเป็นเส้นแบ่งเขตระหว่าง  
ตำบลเกาะแก้ว กับตำบลเขารูปช้าง อำเภอเมืองสงขลา ไปทางทิศตะวันตกเฉียงใต้ผ่านคลองวัดแหลมมูทิส  
ผ่านช่องเขาเทียมมา ถึงหลักเขตที่ ๖ ซึ่งตั้งอยู่ตรงบริเวณจุดสูงสุดของเขาเทียมมาและเป็นจุดบรรจบของตำบล  
เกาะแก้วและตำบลเขารูปช้าง อำเภอเมืองสงขลา บริเวณพิกัด PJ ๗๗๓๘๗๕ รวมระยะประมาณ ๓,๔๐๐ เมตร

/ด้านตะวันตก...

### ด้านตะวันตก

จากหลักเขตที่ ๖ เป็นเส้นเลียบบตามแนวสันเขาเทียมตา ซึ่งเป็นเส้นแบ่งเขตระหว่างตำบลพะวงกับตำบลเขารูปข้าง อำเภอเมืองสงขลา แล้วไปตามกึ่งกลางคลองเสา(คลองบางदान) ถึงหลักเขตที่ ๗ ซึ่งตั้งอยู่บริเวณจุดบรรจบระหว่างคลองเสา(คลองบางदान) กับทางหลวงแผ่นดินหมายเลข ๔๐๗ (ตอนสงขลา - หาดใหญ่) ตรงกิโลเมตรที่ ๘+๓๐๐ บริเวณพิกัด PJ ๗๖๒๘๘๘ รวมระยะประมาณ ๒,๗๐๐ เมตร

จากหลักเขตที่ ๗ เป็นเส้นเลียบบตามแนวกึ่งกลางคลองเสา(คลองบางदान) ไปทางทิศตะวันตกเฉียงเหนือ แล้วไปตามถนนทางเข้าหมู่บ้านเปรมสุข (ถนนกาญจนวนิช ซอย ๖๙) จนถึงสุดถนนแล้วไปตามกึ่งกลางคลองท่าเรือ ถึงหลักเขตที่ ๘ ซึ่งตั้งอยู่ตรงบริเวณจุดที่ปากคลองท่าเรือบรรจบกับทะเลสาบสงขลา บริเวณพิกัด PJ ๗๕๙๙๒๕ รวมระยะประมาณ ๓,๕๐๐ เมตร

จากหลักเขตที่ ๘ เป็นเส้นเลียบบริมฝั่งทะเลสาบสงขลา ไปทางทิศตะวันออกเฉียงเหนือจนบรรจบกับหลักเขตที่ ๑ รวมระยะประมาณ ๒,๐๐๐ เมตร

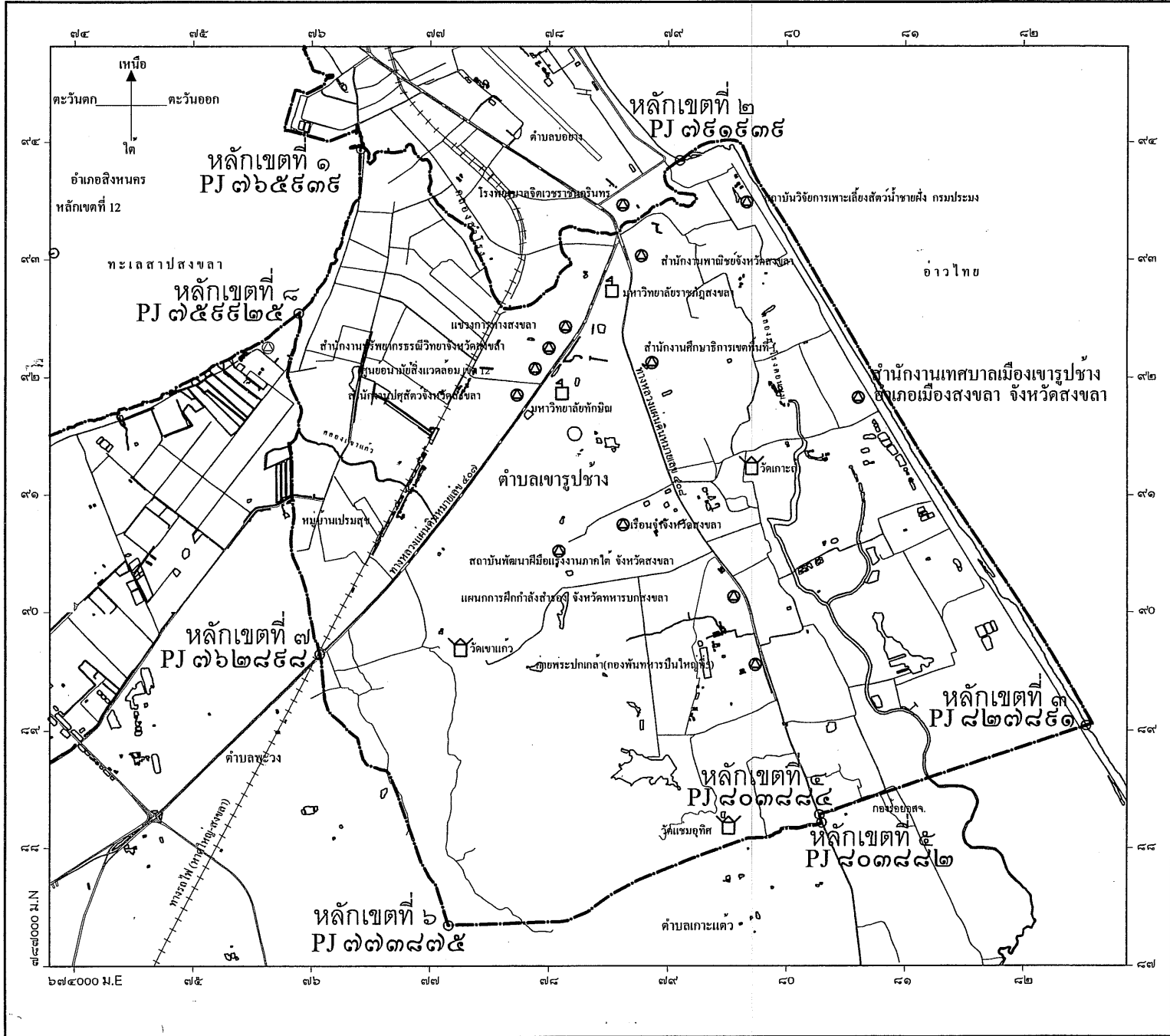
ดังปรากฏตามแผนที่ท้ายประกาศกระทรวงมหาดไทยฉบับนี้

ตามเส้นแบ่งแนวเขตที่กล่าวไว้ ให้มีหลักเขตย่อยปักไว้เพื่อแสดงแนวเขตตามสมควร

---

แผนที่ท้ายประกาศกระทรวงมหาดไทย  
เรื่อง เปลี่ยนแปลงฐานะเทศบาลตำบลเขารูปช้าง  
อำเภอเมืองสงขลา จังหวัดสงขลา  
เป็นเทศบาลเมืองเขารูปช้าง  
ลงวันที่ ๔ เดือน เมษายน พ.ศ. ๒๕๕๔

มาตราส่วน ๑ : ๕๐,๐๐๐  
0 ๐.๕ ๑ ๒ กิโลเมตร



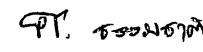
รับรองแนวเขตจัดตั้งเทศบาลเมืองเขารูปช้าง


เครื่องหมาย


- เขตเทศบาล
- เขตตำบล
- เขตอำเภอ
- ทางหลวง ถนน ซอย
- ถนนลูกกรง พื้นถนนอ่อน
- ทางรถไฟ
- สะพาน
- แม่น้ำ คลอง ทิว
- เส้นชั้นความสูง
- ภูเขา ความ เนิน
- สถานที่ราชการ
- มหาวิทยาลัย วิทยาลัย โรงเรียน
- วัด


ฝ่ายจัดทำแผนที่แนวเขตเทศบาลเมืองเขารูปช้าง


ได้ตรวจสอบแนวเขตแล้วรับรองว่าถูกต้อง  
องค์การปกครองส่วนท้องถิ่นข้างเคียง


๑. ลงชื่อ   
(นางศิริกุล ชรรษชาติ)  
ผู้อำนวยการกองช่าง


๑. ลงชื่อ   
(นายพีระ ตันติเศรษฐี)  
นายกเทศมนตรีเทศนครสงขลา


๔. ลงชื่อ   
(นายอับดุลกอ่อนี หมัดเจริญ)  
นายกเทศมนตรีตำบลเกาะแก้ว

๒. ลงชื่อ   
(นายศรีณัฐ มุขวรรณ)  
ปลัดเทศบาลตำบลเขารูปช้าง

๒. ลงชื่อ   
(นายเสริมศักดิ์ จันทร์สว่าง)  
นายกเทศมนตรีเมืองสิงหนคร

๕. ลงชื่อ   
(นายณฤพล หละละตี)  
นายอำเภอเมืองสงขลา

๓. ลงชื่อ   
(นายประสงค์ บริรักษ์)  
นายกเทศมนตรีตำบลเขารูปช้าง

๓. ลงชื่อ   
(นายเจือ กิมอัน)  
นายกเทศมนตรีตำบลพะวง