

ประกาศกระทรวงมหาดไทย

เรื่อง เปลี่ยนแปลงเขตเทศบาลนครแม่สอด อำเภอแม่สอด จังหวัดตาก

โดยที่กระทรวงมหาดไทย พิจารณาแล้วเห็นว่าสมควรเปลี่ยนแปลงเขตเทศบาลนครแม่สอด อำเภอแม่สอด จังหวัดตาก เพื่อให้สอดคล้องกับสภาพความเหมาะสมของพื้นที่และเจตนารมณ์ของประชาชนรวมทั้งเพื่อประโยชน์ในการจัดทำบริการสาธารณะ

อาศัยอำนาจตามความในมาตรา ๑๒ แห่งพระราชบัญญัติเทศบาล พ.ศ. ๒๔๕๖ ซึ่งแก้ไขเพิ่มเติมโดยพระราชบัญญัติเทศบาล (ฉบับที่ ๑๒) พ.ศ. ๒๕๔๖ รัฐมนตรีว่าการกระทรวงมหาดไทย จึงประกาศเปลี่ยนแปลงเขตเทศบาลนครแม่สอด อำเภอแม่สอด จังหวัดตาก โดยให้มีแนวเขตตามคำบรรยายแนวเขตและแผนที่ท้ายประกาศกระทรวงมหาดไทยฉบับนี้
ทั้งนี้ ตั้งแต่บัดนี้เป็นต้นไป

ประกาศ ณ วันที่ ๒๗ พฤษภาคม พ.ศ. ๒๕๕๓

บุญจง วงศ์ไตรรัตน์

รัฐมนตรีช่วยว่าการฯ ปฏิบัติราชการแทน

รัฐมนตรีว่าการกระทรวงมหาดไทย

คำบรรยายแนวเขต

เทศบาลนครแม่สอด อำเภอแม่สอด จังหวัดตาก

เรื่อง เปลี่ยนแปลงเขตเทศบาลนครแม่สอด อำเภอแม่สอด จังหวัดตาก

ลงวันที่ ๒๗ เดือน พฤษภาคม พ.ศ. ๒๕๕๓

.....
ให้กำหนดเขตเทศบาลนครแม่สอด ไว้ดังนี้

หลักเขตที่ ๑ ตั้งอยู่ริมฝั่งซ้ายแม่สอดด้านทิศเหนือ บริเวณพิกัด MU ๕๒๐๔๗๖

ด้านทิศเหนือ

จากหลักเขตที่ ๑ เป็นเส้นเลียบไปทางทิศตะวันออกเฉียงเหนือตามแนวลำห้วยแม่สอด

ด้านทิศเหนือถึงลำห้วยแม่สอดด้านทิศเหนือ บริเวณพิกัด MU ๕๒๒๔๗๗ ไปทางทิศตะวันออกเฉียงเหนือ
เป็นแนวเส้นตรงถึงถนนสองแคว บริเวณพิกัด MU ๕๒๓๔๗๘ ไปทางทิศเหนือตามแนวถนนสองแคว
ด้านทิศตะวันตก ถึงบริเวณพิกัด MU ๕๒๔๔๗๙ ไปทางทิศตะวันออกเฉียงเหนือตามแนวถนนสองแคว
ด้านทิศตะวันตกเฉียงเหนือ ถึงถนนตาลเดี่ยว บริเวณพิกัด MU ๕๓๔๔๘๐ ไปทางทิศตะวันออกข้ามถนน
ตาลเดี่ยวถึงถนนตาลเดี่ยวด้านทิศตะวันตกเฉียงเหนือ บริเวณพิกัด MU ๕๓๕๔๘๑ ไปทางทิศตะวันออก
เฉียงใต้ตามถนนตาลเดี่ยวด้านทิศตะวันออกเฉียงเหนือ ระยะทางประมาณ ๕๐ เมตรไปทางทิศตะวันออก
เป็นแนวเส้นตรงผ่านสระน้ำสาธารณะด้านทิศใต้ ถึงถนนสาธารณะ บริเวณพิกัด MU ๕๓๖๔๘๒ ไปทาง
ทิศเหนือเป็นแนวเส้นตรงระยะทางประมาณ ๓๐๐ เมตร ถึงบริเวณพิกัด MU ๕๓๗๔๘๓ ไปทางทิศตะวันตก
เป็นแนวเส้นตรงระยะทางประมาณ ๑๐๐ เมตร ไปทางทิศตะวันออกเฉียงเหนือระยะทางประมาณ ๕๐ เมตร
ถึงริมถนนชอชราษฎร์บูรณะ บริเวณพิกัด MU ๕๓๘๔๘๔ ไปทางทิศตะวันออกตามแนวถนนราษฎร์บูรณะ
ด้านทิศเหนือ ระยะทางประมาณ ๑๓ เมตร ถึงสี่แยกไปทางทิศตะวันออกเฉียงเหนือตามแนวถนนสาธารณะ
ด้านทิศตะวันตกเฉียงเหนือ ถึง บริเวณพิกัด MU ๕๓๙๔๘๕ ไปทางทิศตะวันออกตามแนวถนนสาธารณะ
ถึงสามแยก บริเวณพิกัด MU ๕๔๐๔๘๖ ไปทางทิศเหนือตามถนนสาธารณะด้านทิศตะวันตก ถึงสี่แยก
บริเวณพิกัด MU ๕๔๑๔๘๗ ไปทางทิศตะวันออกตามถนนสาธารณะด้านทิศเหนือ ถึงสามแยกถนนราษฎร์บูรณะ
ไปทางทิศเหนือตามแนวถนนราษฎร์บูรณะ ด้านทิศตะวันตก ถึงสี่แยกบริเวณพิกัด MU ๕๔๒๔๘๘
ไปทางทิศตะวันออกเฉียงใต้ ตามแนวถนนสาธารณะด้านทิศตะวันออกเฉียงเหนือผ่านวัดสักทอง ฝั่งขวาของ
ถนนและวัดภวานามาราม (วัดป่าเก่า) ฝั่งซ้ายของถนนถึงทางหลวงแผ่นดินสายแม่สอด-แม่ระมาด ด้านทิศตะวันตก
บริเวณพิกัด MU ๕๔๓๔๘๙ ไปทางทิศตะวันออกข้ามทางหลวงแผ่นดินสายแม่สอด-แม่ระมาด ถึงทางหลวง
แผ่นดินสายแม่สอด - แม่ระมาด ด้านทิศตะวันออก ถึงหลักเขตที่ ๒ บริเวณพิกัด MU ๕๔๔๔๙๐
ระยะทางประมาณ ๓,๐๐๐ เมตร

จากหลักเขตที่ ๒ เป็นเส้นเลียบบไปทางทิศตะวันออกตามแนวถนนประชาธิปไตย

ด้านทิศเหนือถึงสุดถนนประชาธิปไตย บริเวณพิกัด MU ๕๔๗๔๘๘ ไปทางทิศตะวันออกเป็นแนวเส้นตรงถึงบริเวณพิกัด MU ๕๕๐๔๘๘ ไปทางทิศตะวันออกเฉียงใต้เป็นแนวเส้นตรงถึงบริเวณพิกัด MU ๕๕๑๔๘๘ ไปทางทิศเหนือเป็นแนวเส้นตรงถึงบริเวณพิกัด MU ๕๕๒๔๘๘ ไปทางทิศตะวันออกเฉียงใต้เป็นแนวเส้นตรงถึงบริเวณพิกัด MU ๕๕๒๔๘๒ ไปทางทิศตะวันออกเฉียงใต้เป็นแนวเส้นตรงถึงบริเวณพิกัด MU ๕๕๓๔๘๘ ไปทางทิศตะวันออกเฉียงใต้เป็นแนวเส้นตรงถึงถนนบริเวณพิกัด MU ๕๕๔๔๘๘ ไปทางทิศใต้เป็นเส้นตรงถึงบริเวณพิกัด MU ๕๕๕๔๘๘ ไปทางทิศตะวันออกเฉียงใต้เป็นแนวเส้นตรงถึงบริเวณพิกัด MU ๕๕๖๔๘๗ ไปทางทิศตะวันออกเป็นแนวเส้นตรงถึงห้วยลึกฝั่งทิศตะวันตก บริเวณพิกัด MU ๕๕๗๔๘๘ ไปทางทิศเหนือตามแนวห้วยลึกฝั่งทิศตะวันตกถึงห้วยลึกฝั่งทิศตะวันตก บริเวณพิกัด MU ๕๕๘๔๘๘ ไปทางทิศตะวันออกเฉียงเหนือเป็นแนวเส้นตรงข้ามคลองส่งน้ำ สิ้นสุดที่ คลองส่งน้ำฝั่งทิศตะวันตกเฉียงใต้ ถึงหลักเขตที่ ๓ บริเวณพิกัด MU ๕๖๖๔๘๘ ระยะทางประมาณ ๒,๐๐๐ เมตร

ด้านทิศตะวันออก

จากหลักเขตที่ ๓ เป็นเส้นตรงไปทางทิศตะวันออกเฉียงใต้ ตามคลองส่งน้ำริมฝั่ง

ทิศตะวันออกเฉียงใต้ ถึงบริเวณพิกัด MU ๕๖๕๔๘๘ ไปทางทิศตะวันตกเฉียงใต้ข้ามทางหลวงแผ่นดิน หมายเลข ๑๒ สายแม่สอด – ตาก ตามทางหลวงแผ่นดินหมายเลข ๑๐๕๐ สายแม่สอด – อุ่มผาง ด้านทิศตะวันตกเฉียงเหนือ ถึงหลักเขตที่ ๔ บริเวณพิกัด MU ๕๖๕๔๘๘ ระยะทางประมาณ ๑,๓๐๐ เมตร

จากหลักเขตที่ ๔ เป็นเส้นเลียบบไปทางทิศใต้ตามแนวทางหลวงแผ่นดินหมายเลข ๑๐๕๐

สายแม่สอด – อุ่มผาง ด้านทิศตะวันตก สิ้นสุดที่ลำห้วยโป่งถึงหลักเขตที่ ๕ บริเวณพิกัด MU ๕๖๗๔๗๒ ระยะทางประมาณ ๑,๔๐๐ เมตร

ด้านทิศใต้

จากหลักเขตที่ ๕ เป็นเส้นเลียบบไปทางทิศตะวันตกเฉียงใต้ตามแนวกิ่งกลางลำห้วยโป่ง

ถึงสะพาน ถนนแม่สอด – บ้านค้ำภิบาล บริเวณพิกัด MU ๕๖๓๔๖๐ ไปทางทิศตะวันตกเฉียงใต้ ตามแนวกิ่งกลางลำห้วยโป่งถึงจุดบรรจบของลำห้วยโป่ง และห้วยแห้ง บริเวณพิกัด MU ๕๕๗๔๕๕ ไปทางทิศตะวันตก ตามแนวกิ่งกลางลำห้วยโป่งถึงสะพาน ถนนแม่สอด – บ้านแม่ดาว บริเวณพิกัด MU ๕๔๕๔๕๖ ไปทางทิศตะวันตกเฉียงใต้ ตามแนวกิ่งกลางลำห้วยโป่งถึงกิ่งกลางลำห้วยโป่งบริเวณพิกัด MU ๕๓๘๔๔๕ ไปทางทิศตะวันตกเฉียงเหนือ ตามแนวกิ่งกลางลำห้วยโป่งถึงจุดบรรจบลำห้วยโป่ง กับสะพาน ถนนสายหนองกิ้งฟ้า – บ้านแม่ดาว ริมฝั่งด้านทิศตะวันออกเฉียงเหนือ บริเวณพิกัด MU ๕๖๖๔๕๐ ไปทางทิศตะวันตกข้ามสะพานถนนสายหนองกิ้งฟ้า – บ้านแม่ดาว สิ้นสุดที่ถนนสายหนองกิ้งฟ้า – บ้านแม่ดาว ด้านทิศตะวันตกเฉียงใต้ ถึงหลักเขตที่ ๖ บริเวณพิกัด MU ๕๓๕๔๕๐ ระยะทางประมาณ ๔,๗๐๐ เมตร

/ด้านทิศตะวันตก...

ด้านทิศตะวันตก

จากหลักเขตที่ ๖ เป็นเส้นเลียบบนไปทางทิศตะวันตกเฉียงเหนือตามถนนสายหนองกิ่งฟ้า – บ้านแม่ดาว ทิศตะวันตกเฉียงใต้ ถึงบริเวณพิกัด MU ๕๒๕๔๕๔ ไปทางทิศตะวันตกเฉียงเหนือ เป็นแนวเส้นตรงข้ามลำเหมืองหลวงถึงท้ายสนามบินท่าอากาศยานแม่สอด บริเวณพิกัด MU ๕๒๗๔๖๑ ไปทางทิศตะวันตกเฉียงเหนือเป็นแนวเส้นตรงถึงหลักเขตที่ ๗ (เชิงสะพานข้ามลำห้วยแม่สอด) บริเวณพิกัด MU ๕๒๑๔๖๕ ระยะทางประมาณ ๑,๐๐๐ เมตร

จากหลักเขตที่ ๗ เป็นเส้นเลียบบนไปทางทิศเหนือตามแนวกิ่งกลางลำห้วยแม่สอดถึงทางหลวงแผ่นดินหมายเลข ๑๒ สายแม่สอด – ตาก บริเวณพิกัด MU ๕๒๒๔๗๐ ไปทางทิศเหนือตามแนวลำห้วยแม่สอดริมฝั่งทิศตะวันออกสิ้นสุดที่หลักเขตที่ ๑ (ริมฝั่งห้วยแม่สอดด้านทิศเหนือ) ระยะทางประมาณ ๒,๐๐๐ เมตร

ดังปรากฏตามแผนที่ท้ายประกาศกระทรวงมหาดไทยฉบับนี้

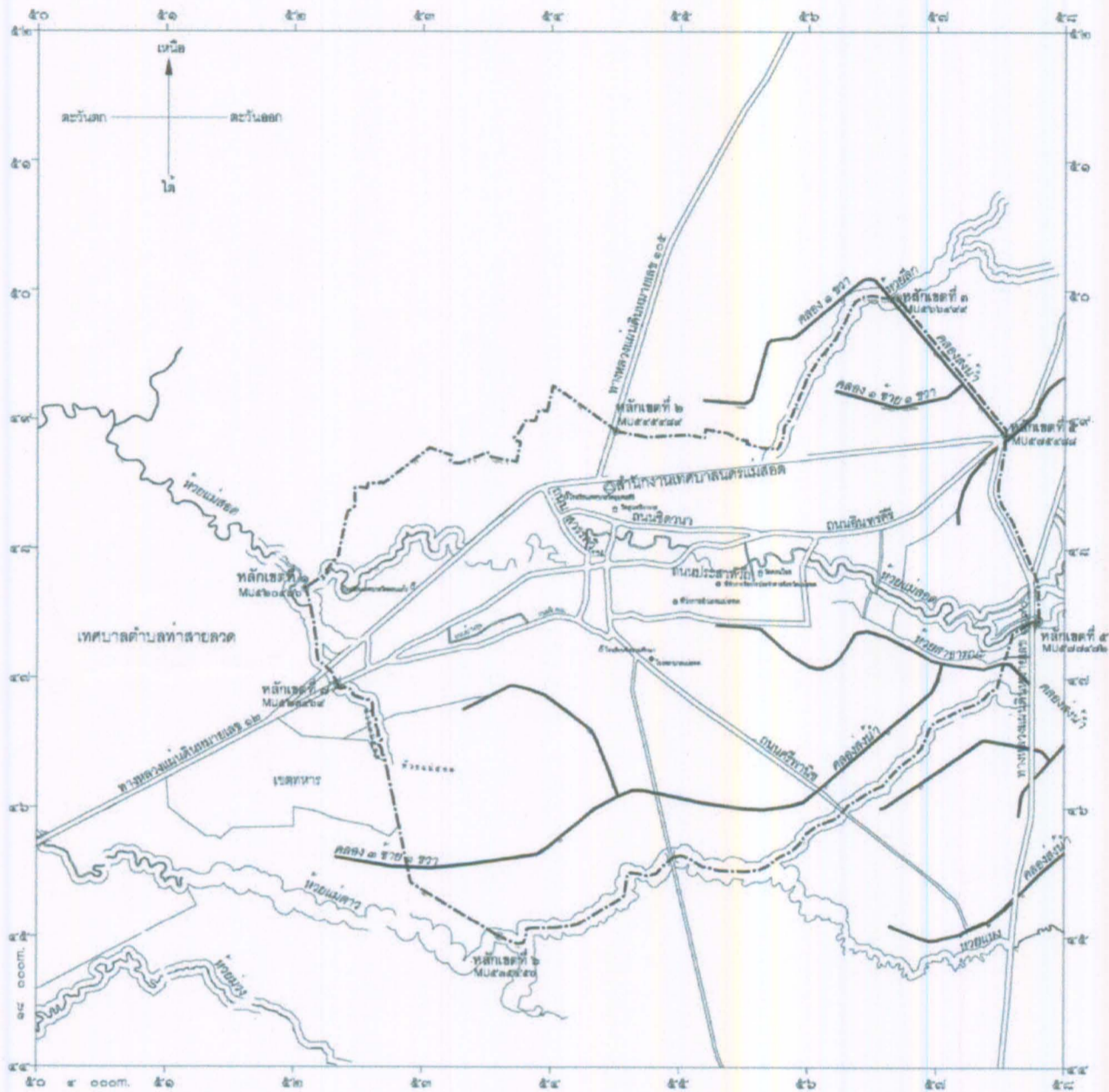
ตามเส้นแนวเขตที่กล่าวไว้ ให้มีหลักเขตย่อยปักไว้เพื่อแสดงแนวเขตตามสมควร

แผนที่ท้ายประกาศกระทรวงมหาดไทย
เรื่อง เปลี่ยนแปลงเขตเทศบาลนครแม่สอด อำเภอแม่สอด จังหวัดตาก

ลงวันที่ ๒๗ เดือน พฤษภาคม พ.ศ. ๒๕๕๓











มาตราส่วน ๑ : ๕๐,๐๐๐

๐ ๑ ๒ กิโลเมตร



ขอรับรองว่า แนวเขตเทศบาลนครแม่สอดถูกต้องตามแผนที่นี้

- เครื่องหมาย
- เขตเทศบาล
 - เขตอำเภอ
 - เขตตำบล
 - ทางหลวง ถนน ซอย
 - สะพาน
 - แม่น้ำ คลอง ห้วย
 - คลองส่งน้ำ
 - ที่ว่าการอำเภอ
 - สถานที่ราชการ
 - โรงพยาบาล สถานีอนามัย
 - ๕ มหาวิทยาลัย วิทยาลัย โรงเรียน
 - ๓ วัด ศาสนสถาน

ลงชื่อ		ลงชื่อ	
	(นายสมนึก ชื่นนิคม)		(นายชาติรี สุขารมย์)
	นายกองค์การบริหารส่วนตำบลพระธาตุผาแดง		รองปลัดเทศบาล รักษาการแทนผู้อำนวยการกองช่าง
ลงชื่อ		ลงชื่อ	
	(นายบุญเชิด สุขแว่น)		(นายวิระเดช บางสมบูรณ์)
	นายกเทศมนตรีเทศบาลตำบลท่าสายลวด		ปลัดเทศบาลนครแม่สอด
ลงชื่อ		ลงชื่อ	
	(นางอำไพพรรณ บุหศิริ)		(นายมานพ อะเชิว)
	ปลัดเทศบาล ปฏิบัติหน้าที่นายกเทศมนตรีเทศบาลตำบลแม่ตาว		นายกองค์การบริหารส่วนตำบลแม่ป๊ะ
ลงชื่อ		ลงชื่อ	
	(นายสุกุล ชมชื่น)		(นายวิระเดช บางสมบูรณ์)
	เจ้าหน้าที่บริหารงานช่าง ๔		ปลัดเทศบาล ปฏิบัติหน้าที่นายกเทศมนตรีนครแม่สอด
ลงชื่อ		ลงชื่อ	
	(นายสมเดช แก่นเมือง)		(นายกิตติศักดิ์ โดมรงค์ดี)
	นายช่างผังเมืองกองช่างเทศบาลนครแม่สอด		นายอำเภอแม่สอด