

ประกาศกระทรวงมหาดไทย

เรื่อง เปลี่ยนแปลงฐานะเทศบาลเมืองแม่สอด อำเภอแม่สอด จังหวัดตาก
เป็นเทศบาลนครแม่สอด

โดยที่เทศบาลเมืองแม่สอด อำเภอแม่สอด จังหวัดตาก ซึ่งมีราษฎรตั้งแต่ห้าหมื่นคนขึ้นไป
ทั้งมีรายได้พอควรแก่การที่จะปฏิบัติหน้าที่อันต้องทำตามที่กำหนดไว้ในพระราชบัญญัติเทศบาล
พ.ศ. ๒๔๕๖ มีความประสงค์ที่จะเปลี่ยนแปลงฐานะเป็นเทศบาลนคร ซึ่งกระทรวงมหาดไทยพิจารณาแล้ว
เห็นว่า เทศบาลเมืองแม่สอด อำเภอแม่สอด จังหวัดตาก เข้าเงื่อนไขหลักเกณฑ์ตามมาตรา ๑๑
แห่งพระราชบัญญัติเทศบาล พ.ศ. ๒๔๕๖ ซึ่งแก้ไขเพิ่มเติมโดยพระราชบัญญัติเทศบาล (ฉบับที่ ๑๒)
พ.ศ. ๒๕๔๖ สมควรให้เปลี่ยนแปลงฐานะเป็นเทศบาลนครตามเจตนารมณ์ของท้องถิ่น

อาศัยอำนาจตามความในมาตรา ๑๑ และมาตรา ๑๓ แห่งพระราชบัญญัติเทศบาล พ.ศ. ๒๔๕๖
ซึ่งแก้ไขเพิ่มเติมโดยพระราชบัญญัติเทศบาล (ฉบับที่ ๑๒) พ.ศ. ๒๕๔๖ รัฐมนตรีว่าการกระทรวง
มหาดไทย จึงประกาศเปลี่ยนแปลงฐานะเทศบาลเมืองแม่สอด อำเภอแม่สอด จังหวัดตาก
เป็นเทศบาลนครแม่สอด

ให้เทศบาลเมืองที่ได้เปลี่ยนแปลงฐานะเป็นเทศบาลนครตามประกาศนี้ มีแนวเขตตาม
คำบรรยายแนวเขตและแผนที่ท้ายประกาศกระทรวงมหาดไทย และให้พ้นสภาพแห่งการเป็นเทศบาลเมือง
นับแต่วันที่ได้ถูกเปลี่ยนแปลงฐานะเป็นเทศบาลนครเป็นต้นไป บรรดาทรัพย์สิน หนี้ สิทธิ สิทธิ
เรียกร้องของเทศบาลเมืองที่เปลี่ยนแปลงฐานะให้ออนไปเป็นของเทศบาลนครในขณะเดียวกันนั้น
และบรรดาเทศบัญญัติที่ได้ใช้บังคับอยู่ก่อนแล้วคงให้ใช้บังคับต่อไปตามมาตรา ๑๓ แห่ง
พระราชบัญญัติเทศบาล พ.ศ. ๒๔๕๖ ซึ่งแก้ไขเพิ่มเติมโดยพระราชบัญญัติเทศบาล (ฉบับที่ ๑๒)
พ.ศ. ๒๕๔๖

ทั้งนี้ ตั้งแต่บัดนี้เป็นต้นไป

ประกาศ ณ วันที่ ๒๘ มกราคม พ.ศ. ๒๕๕๓

บุญจง วงศ์ไตรรัตน์

รัฐมนตรีช่วยว่าการฯ ปฏิบัติราชการแทน

รัฐมนตรีว่าการกระทรวงมหาดไทย

คำบรรยายแนวเขต

เทศบาลเมืองแม่สอด อำเภอแม่สอด จังหวัดตาก

ทำนุบำรุงราชการกระทรวงมหาดไทย

เรื่อง เปลี่ยนแปลงฐานะเทศบาลเมืองแม่สอด อำเภอแม่สอด จังหวัดตาก

เป็นเทศบาลนครแม่สอด

ลงวันที่ ๒๘ เดือน มกราคม พ.ศ. ๒๕๕๓

ให้กำหนดเขตเทศบาลเมืองแม่สอด ไว้ดังนี้

หลักเขตที่ ๑ ตั้งอยู่ริมห้วยแม่สอดด้านทิศเหนือฝั่งเหนือ บริเวณพิกัด M U ๕๒๔๔๗๖
ด้านทิศเหนือ

จากหลักเขตที่ ๑ เป็นเส้นตรงไปทางทิศตะวันออกเฉียงเหนือ ผ่านวัดดอนแก้ว ไปทางบ้านแม่ปะ และวัดป่า ซึ่งข้ามลำห้วย ข้ามถนนสายแม่สอด – ตาก หมายเลข ๑๒ ไปทางทิศตะวันออกเฉียงเหนือแล้วข้ามถนนหลวงสายแม่สอด – ตาก หมายเลข ๑๒ ถึงหลักเขตที่ ๒ บริเวณพิกัด M U ๕๔๕๔๘๗ เป็นระยะประมาณ ๒,๕๕๕ เมตร

จากหลักเขตที่ ๒ เป็นเส้นตรงไปทางทิศตะวันออกเฉียงเหนือ ผ่านทุ่งนา ข้ามลำเหมืองหลวงบริเวณพิกัด M U ๕๕๐๔๘๑ ถึงหลักที่หลักเขตที่ ๓ บริเวณพิกัด M U ๕๖๒๕๐๓ เป็นระยะประมาณ ๒,๔๑๕ เมตร

ด้านทิศตะวันออก

จากหลักเขตที่ ๓ เป็นเส้นตรงไปทางทิศตะวันออกเฉียงใต้ ซึ่งข้ามลำเหมืองหลวง แห่งที่ ๑ และลำเหมืองแห่งที่ ๒ แล้วข้ามถนนสายแม่สอด - ตาก หมายเลข ๑๒ และข้ามอินทรีรี ถึงหลักเขตที่ ๔ บริเวณพิกัด M U ๕๗๑๔๘๖ เป็นระยะประมาณ ๒,๑๐๐ เมตร

จากหลักเขตที่ ๔ เป็นเส้นตรงไปทางทิศตะวันตกเฉียงใต้ ผ่านทุ่งนา ถึงห้วยแม่สอด ด้านทิศเหนือ ไปทางทิศตะวันตก ถึงลำเหมืองหลวง ตามลำเหมืองหลวง ถึงหลักเขตที่ ๕ บริเวณพิกัด M U ๕๖๓๔๖๐ เป็นระยะประมาณ ๒,๕๐๐ เมตร

ด้านทิศใต้

จากหลักเขตที่ ๕ เป็นเส้นตรงไปทางทิศตะวันตก ตามแนวลำห้วย ไปยังหลักเขตที่ ๖ บริเวณพิกัด M U ๕๓๗๔๕๐ เป็นระยะประมาณ ๓,๐๐๐ เมตร

ด้านทิศตะวันตก

จากหลักเขตที่ ๖ เป็นเส้นตรงไปทางทิศเหนือ ผ่านทุ่งนาถึงลำเหมืองหลวง ผ่านทุ่งนา ไปถึงลำห้วยแม่สอดด้านทิศใต้แล้วตามแนวลำห้วยแม่สอดด้านทิศใต้ ถึงหลักเขตที่ ๗ บริเวณพิกัด M U ๕๒๕๔๗๐ เจริงสะพานข้ามห้วยแม่สอด เป็นระยะประมาณ ๒,๒๕๐ เมตร

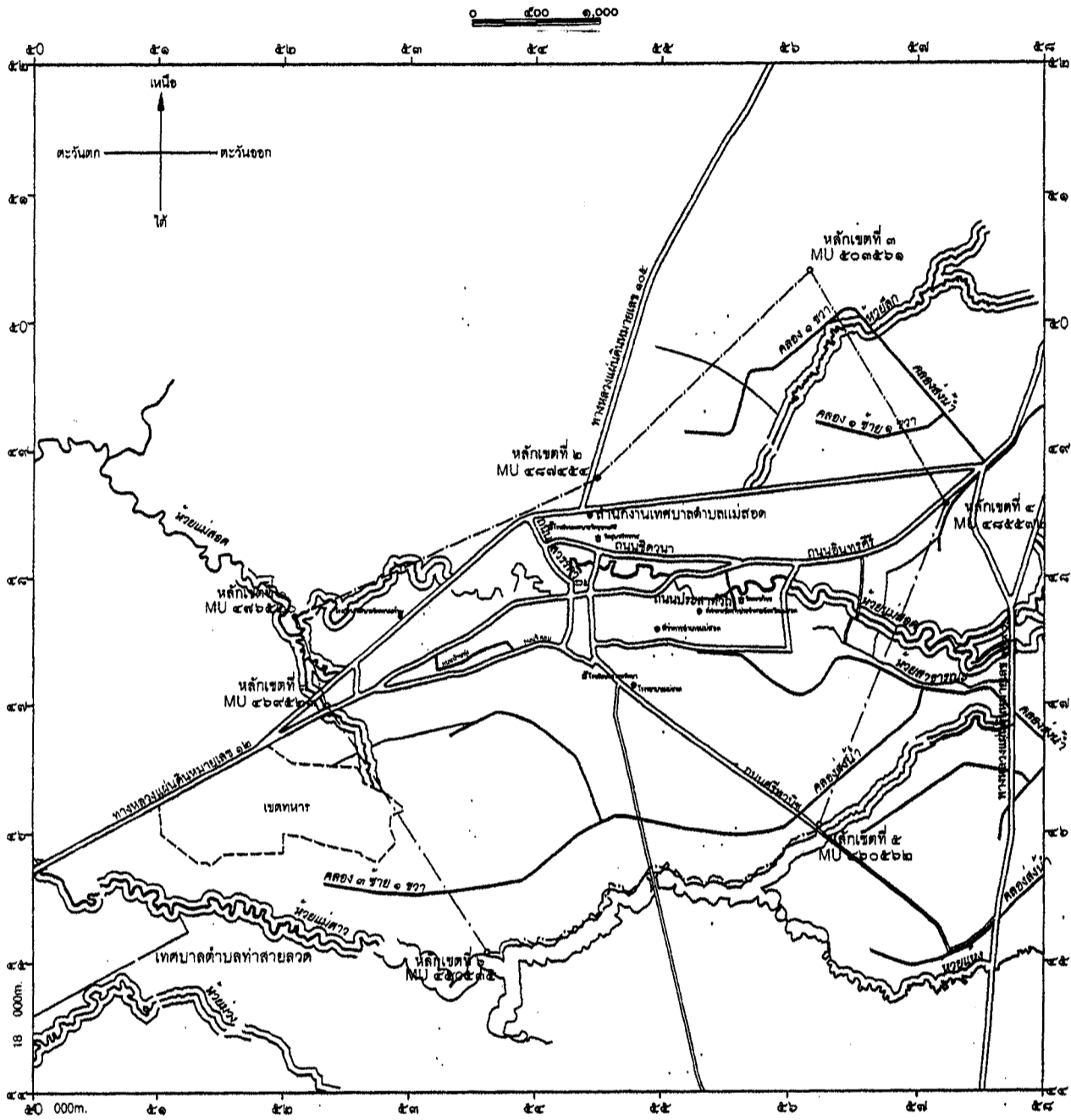
จากหลักเขตที่ ๗ เป็นเส้นตรงไปทางทิศเหนือข้ามถนนสายแม่สอด – ตาก หมายเลข ๑๒ แล้วตามลำห้วยแม่สอดจนถึงหลักเขตที่ ๑ ตำบลแม่สอด บริเวณพิกัด M U ๕๒๔๔๗๖ เป็นระยะประมาณ ๗๑๐ เมตร

ดังปรากฏตามแผนที่ทำนุบำรุงราชการกระทรวงมหาดไทยฉบับนี้

ตามแนวเขตที่กล่าวไว้ ให้มีหลักเขตย่อยปักไว้เพื่อแสดงแนวเขตตามสมควร

แผนที่ท้ายประกาศกระทรวงมหาดไทย
เรื่อง เปลี่ยนแปลงฐานะเทศบาลเมืองแม่สอด อำเภอแม่สอด จังหวัดตาก
เป็นเทศบาลนครแม่สอด

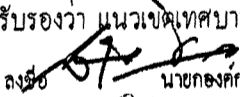
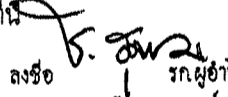



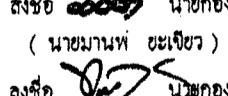



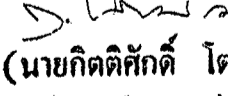
ลงวันที่ ๒๘ เดือน มกราคม พ.ศ. ๒๕๕๓
มาตราส่วน ๑ : ๕๐,๐๐๐



- เครื่องหมาย
- เขตเทศบาล
 - เขตอำเภอ
 - เขตตำบล
 - ทางหลวง ถนน ซอย
 - สะพาน
 - แม่น้ำ คลอง ห้วย
 - คลองส่งน้ำ
 - ที่ว่าการอำเภอ
 - สถานที่ราชการ
 - โรงพยาบาล สถานีอนามัย
 - มหาวิทยาลัย วิทยาลัย โรงเรียน
 - วัด ศาสนสถาน

เจ้าพนักงาน
นายสมเดช แก่นเมือง
นักวิชาการ

ขอรับรองว่า แนวเขตเทศบาลเมืองแม่สอดถูกต้องตามแผนที่นี้

ลงชื่อ  นายกองคกรบริหารส่วนตำบลพระธาตุผาแดง (นายสมเดช แก่นเมือง)	ลงชื่อ  รก. ผู้อำนวยการกองช่างเทศบาลเมืองแม่สอด (นายชาติกร สุขารมย์)
ลงชื่อ  นายเทศมนตรีเทศบาลตำบลท่าสายลวด (นายบุญเชิด สุขเว่น)	ลงชื่อ  ปลัดเทศบาลเมืองแม่สอด (นายธีระเดช บางสมบูรณ์)
ลงชื่อ  รก. นายกองคกรบริหารส่วนตำบลแม่ตาว (นางฮาไพพรรณ บุหศิริ)	ลงชื่อ  นายกองคกรบริหารส่วนตำบลแม่ปะ (นายมานที ชะเขียว)
ลงชื่อ  เจ้าหน้าที่บริหารงานช่าง 4 (นายสกุล ชมชื่น)	ลงชื่อ  นายกองคกรเทศมนตรีเทศบาลเมืองแม่สอด (นายเทพเกียรติ ชินสรนันท์)
ลงชื่อ  นายช่างผังเมืองกองช่างเทศบาลเมืองแม่สอด (นายสมเดช แก่นเมือง)	ลงชื่อ  นายกิตติศักดิ์ ไดมรงค์ดี (นายกิตติศักดิ์ ไดมรงค์ดี)

นายอำเภอแม่สอด