

ประกาศกระทรวงมหาดไทย

เรื่อง จัดตั้งองค์การบริหารส่วนตำบลโพนางคำออก อำเภอสรรพยา จังหวัดชัยนาท
เป็นเทศบาลตำบลโพนางคำออก

โดยที่กระทรวงมหาดไทยพิจารณาแล้วเห็นว่า องค์การบริหารส่วนตำบลโพนางคำออก อำเภอสรรพยา จังหวัดชัยนาท มีสภาพเหมาะสม สมควรให้จัดตั้งเป็นเทศบาลตำบล

อาศัยอำนาจตามความในมาตรา ๔๒ แห่งพระราชบัญญัติสภาตำบลและองค์การบริหารส่วนตำบล พ.ศ. ๒๕๓๗ ซึ่งแก้ไขเพิ่มเติมโดยพระราชบัญญัติสภาตำบลและองค์การบริหารส่วนตำบล (ฉบับที่ ๕) พ.ศ. ๒๕๔๖ และมาตรา ๗ แห่งพระราชบัญญัติเทศบาล พ.ศ. ๒๔๕๖ รัฐมนตรีว่าการกระทรวงมหาดไทย จึงจัดตั้งองค์การบริหารส่วนตำบลโพนางคำออก อำเภอสรรพยา จังหวัดชัยนาท เป็นเทศบาลตำบลโพนางคำออก

องค์การบริหารส่วนตำบลที่ได้รับการจัดตั้งเป็นเทศบาลตำบลตามประกาศนี้มีแนวเขตตามคำบรรยายเขตและแผนที่แนบท้ายประกาศกระทรวงมหาดไทยฉบับนี้ และพื้นที่ขององค์การบริหารส่วนตำบลรวมทั้งให้สมาชิกสภาของสมาชิกสภาองค์การบริหารส่วนตำบลสิ้นสุดลง และนายกองค์การบริหารส่วนตำบลพ้นจากตำแหน่งนับแต่วันที่ให้มีประกาศนี้จัดตั้งขึ้นเป็นเทศบาลตำบลเป็นต้นไป บรรดางบประมาณ ทรัพย์สิน สิทธิ สิทธิเรียกร้อง หนี้ พนักงานส่วนตำบลและลูกจ้างขององค์การบริหารส่วนตำบลโอนไปเป็นของเทศบาลตำบลที่จัดตั้งขึ้น และบรรดาข้อบัญญัติขององค์การบริหารส่วนตำบลที่ได้ใช้บังคับในเรื่องใดอยู่ก่อนแล้ว คงใช้บังคับได้ต่อไปเป็นการชั่วคราว จนกว่าจะได้มีการตราเทศบัญญัติในเรื่องนั้นขึ้นใหม่

ทั้งนี้ ตั้งแต่บัดนี้เป็นต้นไป

ประกาศ ณ วันที่ ๑๖ มีนาคม พ.ศ. ๒๕๕๒

บุญจง วงศ์ไตรรัตน์

รัฐมนตรีช่วยว่าการ ฯ ปฏิบัติราชการแทน

รัฐมนตรีว่าการกระทรวงมหาดไทย

คำบรรยายแนวเขต
เทศบาลตำบลโพนางด้าออก อำเภอสรรพยา จังหวัดชัยนาท
ท้ายประกาศกระทรวงมหาดไทย
เรื่อง จัดตั้งองค์การบริหารส่วนตำบลโพนางด้าออก อำเภอสรรพยา จังหวัดชัยนาท
เป็นเทศบาลตำบลโพนางด้าออก
ลงวันที่ ๑๖ มีนาคม พ.ศ. ๒๕๕๒

ให้กำหนดเขตเทศบาลตำบลโพนางด้าออก ไว้ดังนี้

หลักเขตที่ ๑ ตั้งอยู่บริเวณหนองสาหร่าย ด้านตะวันตก บริเวณพิกัด PS ๓๘๕๗๔๐
ด้านเหนือ

จากหลักเขตที่ ๑ เป็นเส้นเลียบบกึ่งกลางคลองระบายน้ำ ซึ่งเป็นเส้นแบ่งเขตระหว่างตำบล
โพนางด้าออก กับตำบลเขาแก้ว อำเภอสรรพยา ไปทางทิศตะวันออกเฉียงใต้ ถึงหลักเขตที่ ๒ ซึ่งตั้งอยู่ตรง
บริเวณกึ่งกลางคลองระบายน้ำใหญ่ บริเวณพิกัด PS ๔๔๕๗๐๕ รวมระยะประมาณ ๗,๕๐๐ เมตร

ด้านตะวันออก

จากหลักเขตที่ ๒ เป็นเส้นเลียบบตามทุ่งนาตามระวางโฉนดที่ดิน ซึ่งเป็นเส้นแบ่งเขตระหว่าง
ตำบลโพนางด้าออก อำเภอสรรพยา จังหวัดชัยนาท กับตำบลชีน้ำร้าย อำเภออินทร์บุรี จังหวัดสิงห์บุรี ไปทางทิศ
ตะวันตกเฉียงใต้ ถึงหลักเขตที่ ๓ ซึ่งตั้งอยู่ตรงบริเวณทุ่งนา บ้านท่าไทร บริเวณพิกัด PS ๔๒๐๖๔๕ รวมระยะ
ประมาณ ๓,๕๐๐ เมตร

ด้านใต้

จากหลักเขตที่ ๓ เป็นเส้นเลียบบตามทุ่งนาตามระวางโฉนดที่ดิน ซึ่งเป็นเส้นแบ่งเขตระหว่าง
ตำบลโพนางด้าออก อำเภอสรรพยา จังหวัดชัยนาท กับตำบลชีน้ำร้าย อำเภออินทร์บุรี จังหวัดสิงห์บุรี ตัดผ่าน
ทางหลวงแผ่นดินหมายเลข ๓๒ (สายเอเชีย) แล้วไปตามแนวทุ่งนาแบ่งเขต ถึงหลักเขตที่ ๔ ซึ่งตั้งอยู่ตรงบริเวณ
กึ่งกลางแม่น้ำเจ้าพระยา บริเวณพิกัด PS ๓๘๘๖๗๑ รวมระยะประมาณ ๓,๐๐๐ เมตร

ด้านตะวันตก

จากหลักเขตที่ ๔ เป็นเส้นเลียบบกึ่งกลางแม่น้ำเจ้าพระยา ซึ่งเป็นเส้นแบ่งเขตระหว่างตำบล
โพนางด้าออก กับตำบลโพนางด้าตก อำเภอสรรพยา ไปทางทิศตะวันตกเฉียงเหนือ ถึงหลักเขตที่ ๕ ซึ่งตั้งอยู่
ตรงบริเวณกึ่งกลางแม่น้ำเจ้าพระยา บริเวณพิกัด PS ๓๖๒๗๑๗ รวมระยะประมาณ ๖,๐๐๐ เมตร

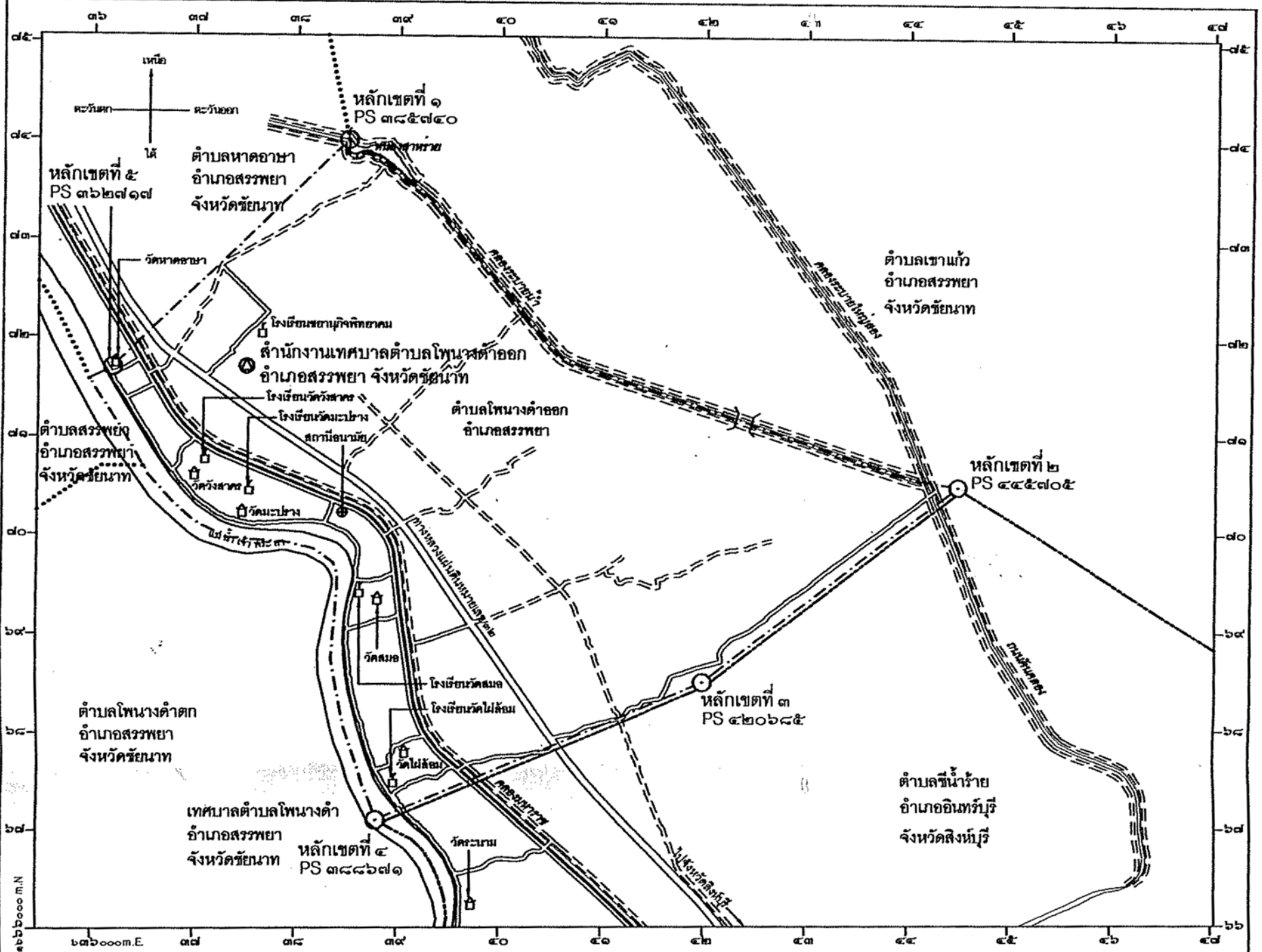
จากหลักเขตที่ ๕ เป็นเส้นเลียบบตามทุ่งนาตามระวางโฉนดที่ดิน ซึ่งเป็นเส้นแบ่งเขตระหว่าง
ตำบลโพนางด้าออก กับตำบลโพนางด้าตก อำเภอสรรพยา ไปทางทิศตะวันออกเฉียงเหนือ จนบรรจบกับหลักเขต
ที่ ๑ รวมระยะประมาณ ๔,๕๐๐ เมตร

ดังปรากฏตามแผนที่ท้ายประกาศกระทรวงมหาดไทยฉบับนี้

ตามเส้นแนวเขตที่กล่าวไว้ ให้มีหลักเขตย่อยปักไว้เพื่อแสดงแนวเขตตามสมควร

แผนที่ท้ายประกาศกระทรวงมหาดไทย
เรื่อง จัดตั้งองค์การบริหารส่วนตำบลโพนางดำออก อำเภอสรรพยา จังหวัดชัยนาท เป็นเทศบาลตำบลโพนางดำออก
 ลงวันที่ 16 เดือนมีนาคม พ.ศ. ๒๕๕๒


มาตราส่วน ๑:๕๐,๐๐๐
 ๐ ๐.๕ ๑ กิโลเมตร




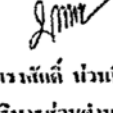
รับรองแนวเขตจัดตั้งเทศบาลตำบลโพนางดำออก

- เครื่องหมาย**
- เขตเทศบาล
 - เขตจังหวัด
 - เขตอำเภอ
 - เขตตำบล
 - ทางหลวง ถนน ซอย
 - ถนนลูกรัง พื้นถนนอ่อน
 - แม่น้ำ คลอง ห้วย
 - คลองส่งน้ำ คลองระบายน้ำ
 - สะพาน
 - สถานที่ราชการ
 - มหาวิทยาลัย วิทยาลัย โรงเรียน
 - วัด ศาสนสถาน
 - โรงพยาบาล สถานีอนามัย

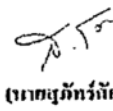
ฝ่ายจัดทำแผนที่แนวเขตเทศบาลโพนางดำออก

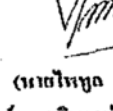
ลงชื่อ 
 (นายสุชาติ ชัยวงศ์)
 หัวหน้าส่วนโยธาองค์การบริหารส่วนตำบลโพนางดำออก

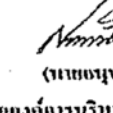
ลงชื่อ จ.ย. 
 (นางฉัตรดี น่วมเงิน)
 ปลัดองค์การบริหารส่วนตำบลโพนางดำออก


ลงชื่อ จ.ย. 
 (นางฉัตรดี น่วมเงิน)
 ปลัดองค์การบริหารส่วนตำบลโพนางดำออก ปฏิบัติหน้าที่
 นายกองตรีการบริหารส่วนตำบลโพนางดำออก

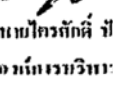
ได้ตรวจสอบแนวเขตแล้วรับรองว่าถูกต้ององค์ปกครองส่วนท้องถิ่นข้างเคียง


ลงชื่อ 
 (นายสุชาติ ชัยวงศ์) หัวหน้า
 นายกองตรีเขตเทศบาลโพนางดำ


ลงชื่อ 
 (นายไพฑูริก นามประภาส)
 ปลัดองค์การบริหารส่วนตำบล ปฏิบัติหน้าที่
 นายกองตรีการบริหารส่วนตำบลเชมแก้ว

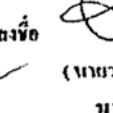
ลงชื่อ 
 (นายบุญชู เกตุเมธ)
 นายกองตรีการบริหารส่วนตำบลเชมแก้ว

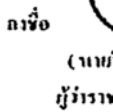
ลงชื่อ 
 (นายวิเชียร บุญเลิศธรรม)
 นายกองตรีการบริหารส่วนตำบลโพนางดำออก

ลงชื่อ 
 (นายไพฑูริก นามประภาส) ปลัด
 นายกองตรีการบริหารส่วนตำบลสรรพยา

ลงชื่อ 
 (นายไพฑูริก นามประภาส)
 นายอำเภออินทร์บุรี

ลงชื่อ 
 (นายวิเชียร วรดิษฐ์)
 นายอำเภอสรรพยา

ลงชื่อ 
 (นายวิเชียร นามประภาส)
 ผู้ว่าราชการจังหวัดชัยนาท

ลงชื่อ 
 (นายวิเชียร ไชยธรรม)
 ผู้ว่าราชการจังหวัดอินทร์บุรี