

ประกาศกรุงเทพมหานคร

เรื่อง เปลี่ยนแปลงพื้นที่แขวงบางซื่อ และตั้งแขวงวงศ์สว่าง เขตบางซื่อ

ด้วยกรุงเทพมหานครมีความจำเป็นต้องจัดขนาดพื้นที่แขวงของเขตบางซื่อให้มีความเหมาะสม ประกอบกับยังไม่มีประกาศกำหนดแนวพื้นที่แขวงให้มีความชัดเจนแน่นอน ทำให้เกิดความสับสนแก่ประชาชนและเจ้าหน้าที่ผู้ปฏิบัติงาน

ฉะนั้น เพื่อประโยชน์ในด้านการปกครอง การบริหาร และการอำนวยความสะดวกแก่ประชาชน อาศัยอำนาจตามความในมาตรา ๗ แห่งพระราชบัญญัติระเบียบบริหารราชการกรุงเทพมหานคร พ.ศ. ๒๕๒๘ จึงให้ประกาศเปลี่ยนแปลงพื้นที่แขวงบางซื่อ และตั้งแขวงวงศ์สว่าง เขตบางซื่อ โดยมีรายละเอียดพื้นที่แขวง ดังนี้

แขวงบางซื่อแนวเขตติดต่อ

ทิศเหนือ	ติดต่อกับ	แขวงวงศ์สว่าง เขตบางซื่อ และแขวงจตุจักร เขตจตุจักร
ทิศตะวันออก	ติดต่อกับ	แขวงจตุจักร เขตจตุจักร
ทิศใต้	ติดต่อกับ	แขวงถนนนครไชยศรี เขตคูสิต
ทิศตะวันตก	ติดต่อกับ	แขวงบางอ้อ เขตบางพลัด

แนวเขตการปกครองของแขวงบางซื่อทิศเหนือ

เริ่มต้นจากจุดบรรจบระหว่างแนวกิ่งกลางแม่น้ำเจ้าพระยากับแนวเขตทางรถไฟสายใต้ด้านเหนือ ไปทางทิศตะวันออกเฉียงเหนือตามแนวเขตทางรถไฟสายใต้ด้านเหนือ ผ่านคลองวัดเสาหิน ผ่านถนนกรุงเทพมหานคร - นนทบุรี ผ่านถนนประชาชื่น ผ่านคลองประปา ผ่านคลองเปรมประชากร สิ้นสุดที่จุดบรรจบระหว่างแนวเขตทางรถไฟสายใต้ด้านเหนือกับแนวเขตทางรถไฟสายเหนือด้านตะวันออก

ทิศตะวันออก

เริ่มต้นจากจุดบรรจบระหว่างแนวเขตทางรถไฟสายใต้ ด้านเหนือกับแนวเขตทางรถไฟสายเหนือด้านตะวันออก ไปทางทิศใต้ตามแนวเขตทางรถไฟสายเหนือด้านตะวันออก สิ้นสุดที่จุดบรรจบระหว่างแนวเขตทางรถไฟสายเหนือด้านตะวันออกกับแนวคลองบางซื่อฝั่งเหนือ

ทิศใต้

เริ่มต้นจากจุดบรรจบระหว่างแนวเขตทางรถไฟสายเหนือด้านตะวันออกกับแนวคลองบางซื่อฝั่งเหนือ ไปทางทิศตะวันตกตามแนวคลองบางซื่อฝั่งเหนือ บรรจบกับแนวคลองเปรมประชากรฝั่งตะวันออก ไปทางทิศใต้ตามแนวคลองเปรมประชากรฝั่งตะวันออก บรรจบแนวคลองบางซื่อฝั่งเหนือ ไปทางทิศตะวันตกตามแนวคลองบางซื่อฝั่งเหนือ สิ้นสุดที่จุดบรรจบระหว่างแนวคลองบางซื่อฝั่งเหนือกับแนวกิ่งกลางแม่น้ำเจ้าพระยา

ทิศตะวันตก

เริ่มต้นจากจุดบรรจบระหว่างแนวคลองบางซื่อฝั่งเหนือกับแนวกิ่งกลางแม่น้ำเจ้าพระยา ไปทางทิศเหนือตามแนวกิ่งกลางแม่น้ำเจ้าพระยา สิ้นสุดที่จุดบรรจบระหว่างแนวกิ่งกลางแม่น้ำเจ้าพระยา กับแนวเขตทางรถไฟสายใต้ด้านเหนือ

แขวงวงศ์สว่างแนวเขตติดต่อ

ทิศเหนือ	ติดต่อกับ	อำเภอเมือง จังหวัดนนทบุรี
ทิศตะวันออก	ติดต่อกับ	แขวงลาดยาว และแขวงจตุจักร เขตจตุจักร
ทิศใต้	ติดต่อกับ	แขวงบางซื่อ เขตบางซื่อ
ทิศตะวันตก	ติดต่อกับ	อำเภอบางกรวย จังหวัดนนทบุรี

แนวเขตการปกครองของแขวงวงค์สว่างทิศเหนือ

เริ่มต้นจากจุดบรรจบระหว่างแนวกิ่งกลางแม่น้ำเจ้าพระยากับแนวกิ่งกลางคลองบางเขน ไปทางทิศตะวันออกเฉียงเหนือตามแนวกิ่งกลางคลองบางเขน สิ้นสุดที่จุดบรรจบระหว่างแนวกิ่งกลางคลองบางเขนกับแนวเขตคลองประปาฝั่งตะวันตก

ทิศตะวันออก

เริ่มต้นจากจุดบรรจบระหว่างแนวกิ่งกลางคลองบางเขนกับแนวเขตคลองประปาฝั่งตะวันตก ไปทางทิศใต้ตามแนวเขตคลองประปาฝั่งตะวันตก สิ้นสุดที่จุดบรรจบระหว่างแนวเขตคลองประปาฝั่งตะวันตกกับแนวเขตทางรถไฟสายใต้ด้านเหนือ

ทิศใต้

เริ่มต้นจากจุดบรรจบระหว่างแนวเขตคลองประปาฝั่งตะวันตกกับแนวเขตทางรถไฟสายใต้ด้านเหนือ ไปทางทิศตะวันตกตามแนวเขตทางรถไฟสายใต้ด้านเหนือ ผ่านถนนประชาชื่น ผ่านถนนกรุงเทพ - นนทบุรี ผ่านคลองวัดเสาหิน สิ้นสุดที่จุดบรรจบระหว่างแนวเขตทางรถไฟสายใต้ด้านเหนือกับแนวกิ่งกลางแม่น้ำเจ้าพระยา

ทิศตะวันตก

เริ่มต้นจากจุดบรรจบระหว่างแนวเขตทางรถไฟสายใต้ด้านเหนือกับแนวกิ่งกลางแม่น้ำเจ้าพระยา ไปทางทิศเหนือตามแนวกิ่งกลางแม่น้ำเจ้าพระยา สิ้นสุดที่จุดบรรจบระหว่างแนวกิ่งกลางแม่น้ำเจ้าพระยากับแนวกิ่งกลางคลองบางเขน

ตามแผนที่ท้ายประกาศกรุงเทพมหานครนี้

ทั้งนี้ ตั้งแต่วันที่ ๑ สิงหาคม ๒๕๕๒ เป็นต้นไป

ประกาศ ณ วันที่ ๒๐ กรกฎาคม พ.ศ. ๒๕๕๒

สุขุมพันธุ์ บริพัตร

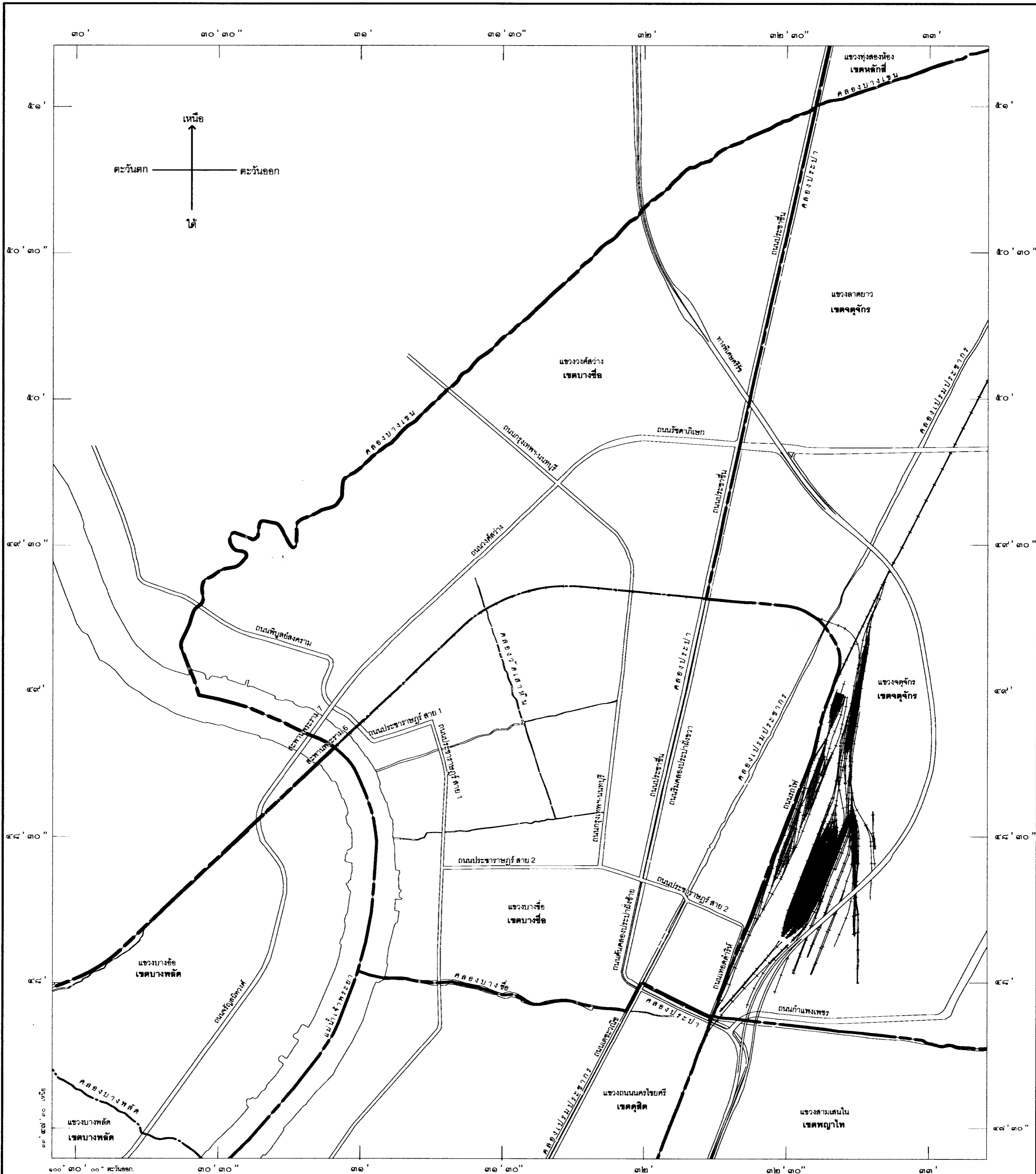

ผู้ว่าราชการกรุงเทพมหานคร

แผนที่ท้าย ประกาศกรุงเทพมหานคร

เรื่อง เปลี่ยนแปลงพื้นที่แขวงบางซื่อ และตั้งแขวงวงศ์สว่าง เขตบางซื่อ

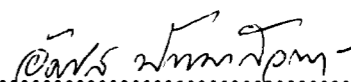
พ.ศ. ๒๕๕๖


มาตราส่วน ๑ : ๑๘,๓๐๐



เครื่องหมาย

-  เขตจังหวัด
-  เขตของเขต
-  เขตของแขวง
-  ถนน
-  แม่น้ำ, คลอง
-  ทางรถไฟ


.....
(นางสาวอัญชลี ปัทมาสุวรรณ)
ผู้อำนวยการสำนักผังเมือง


.....
(นายพงศ์ศักดิ์ สุขสันต์)
ปลัดกรุงเทพมหานคร