



พระราชกฤษฎีกา

กำหนดบริเวณที่ดินป่าขุนช่อง และป่าจันทาเป๊ะและป่าเขาวังแจง
ในท้องที่ตำบลขุนช่อง อำเภอแก่งหางแมว จังหวัดจันทบุรี
ให้เป็นอุทยานแห่งชาติ
พ.ศ. ๒๕๕๒

ภูมิพลอดุลยเดช ป.ร.

ให้ไว้ ณ วันที่ ๒๔ พฤศจิกายน พ.ศ. ๒๕๕๒
เป็นปีที่ ๖๔ ในรัชกาลปัจจุบัน

พระบาทสมเด็จพระปรมินทรมหาภูมิพลอดุลยเดช มีพระบรมราชโองการโปรดเกล้าฯ
ให้ประกาศว่า

โดยที่เป็นการสมควรกำหนดบริเวณที่ดินป่าขุนช่อง และป่าจันทาเป๊ะและป่าเขาวังแจง ในท้องที่
ตำบลขุนช่อง อำเภอแก่งหางแมว จังหวัดจันทบุรี ให้เป็นอุทยานแห่งชาติ

อาศัยอำนาจตามความในมาตรา ๑๘๗ ของรัฐธรรมนูญแห่งราชอาณาจักรไทย และมาตรา ๖
วรรคหนึ่ง แห่งพระราชบัญญัติอุทยานแห่งชาติ พ.ศ. ๒๕๐๔ อันเป็นกฎหมายที่มีบทบัญญัติบางประการ
เกี่ยวกับการจำกัดสิทธิและเสรีภาพของบุคคล ซึ่งมาตรา ๒๕ ประกอบกับมาตรา ๓๒ มาตรา ๓๔ และมาตรา ๔๑
ของรัฐธรรมนูญแห่งราชอาณาจักรไทย บัญญัติให้กระทำได้โดยอาศัยอำนาจตามบทบัญญัติแห่งกฎหมาย
จึงทรงพระกรุณาโปรดเกล้าฯ ให้ตราพระราชกฤษฎีกาขึ้นไว้ ดังต่อไปนี้

มาตรา ๑ พระราชกฤษฎีกานี้เรียกว่า “พระราชกฤษฎีกากำหนดบริเวณที่ดินป่าขุนซ่อง และป่าจันทาแป๊ะและป่าเขาวังแจง ในท้องที่ตำบลขุนซ่อง อำเภอแก่งหางแมว จังหวัดจันทบุรี ให้เป็นอุทยานแห่งชาติ พ.ศ. ๒๕๕๒”

มาตรา ๒ พระราชกฤษฎีกานี้ให้ใช้บังคับตั้งแต่วันถัดจากวันประกาศในราชกิจจานุเบกษา เป็นต้นไป

มาตรา ๓ ให้บริเวณที่ดินป่าขุนซ่อง และป่าจันทาแป๊ะและป่าเขาวังแจง ในท้องที่ตำบลขุนซ่อง อำเภอแก่งหางแมว จังหวัดจันทบุรี ภายในแนวเขตตามแผนที่ท้ายพระราชกฤษฎีกานี้ เป็นอุทยานแห่งชาติ

มาตรา ๔ ให้รัฐมนตรีว่าการกระทรวงทรัพยากรธรรมชาติและสิ่งแวดล้อมรักษาการ ตามพระราชกฤษฎีกานี้

ผู้รับสนองพระบรมราชโองการ

อภิสิทธิ์ เวชชาชีวะ

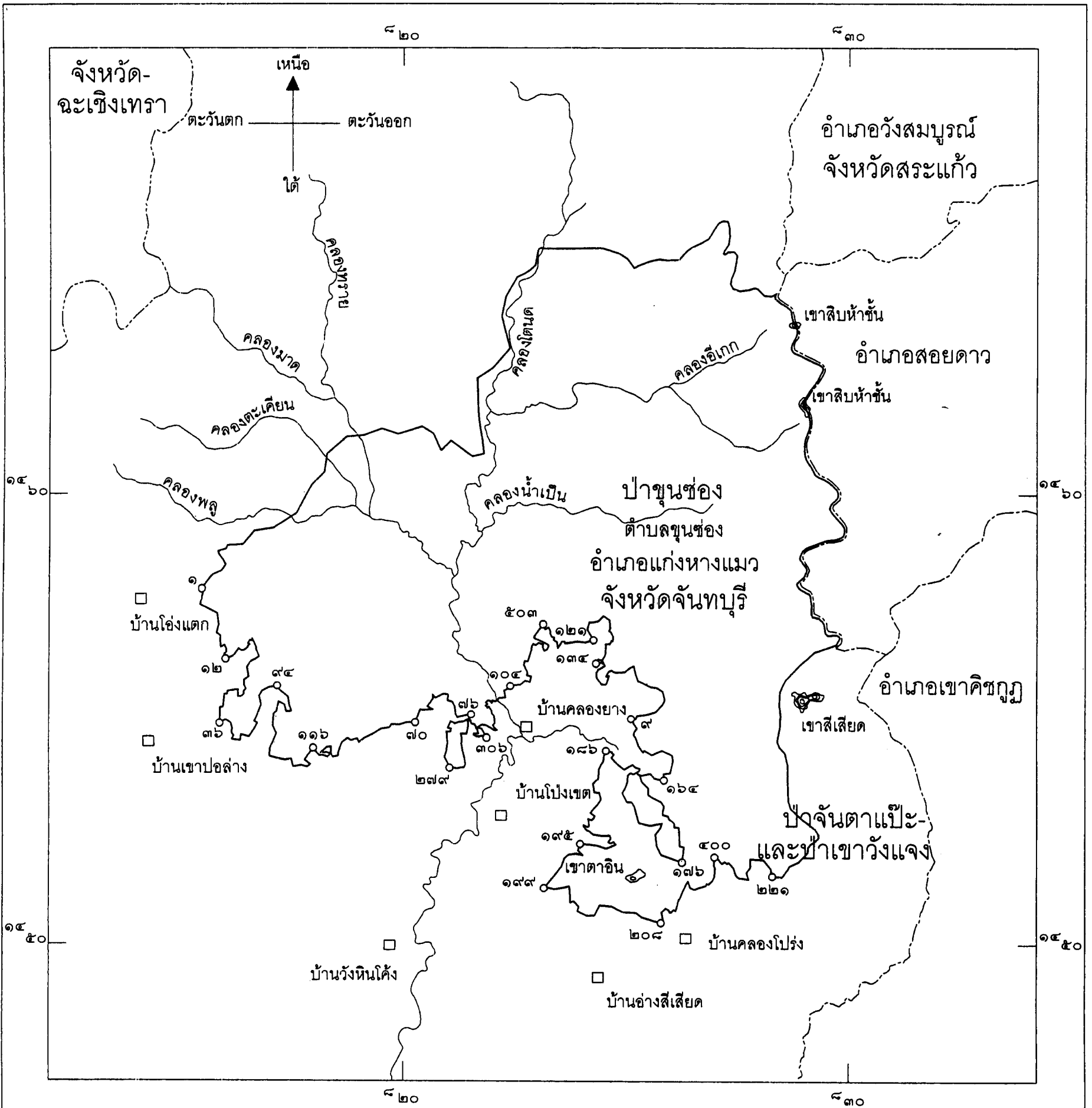
นายกรัฐมนตรี

แผนที่ท้ายพระราชกฤษฎีกา
กำหนดบริเวณที่ดินป่าชุมชนช่อง และป่าจันทาแป๊ะและป่าเขาวังแจง
ในท้องที่ตำบลขุนช่อง อำเภอแก่งหางแมว จังหวัดจันทบุรี
ให้เป็นอุทยานแห่งชาติ



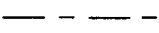



พ.ศ. ๒๕๕๒

เนื้อที่ประมาณ ๑๑๗.๙๖ ตารางกิโลเมตร หรือประมาณ ๗๓,๗๒๙ ไร่
มาตราส่วน ๑ : ๑๐๐,๐๐๐

เมตร ๑,๐๐๐ ๐ ๑ ๒ ๓ ๔ ๕ กิโลเมตร



เครื่องหมาย

-  แนวเขตอุทยานแห่งชาติ
-  เขตจังหวัด
-  เขตอำเภอ เขตกิ่งอำเภอ
-  แม่น้ำ คลอง ห้วย
-  ภูเขา ควน เนิน
-  หมู่บ้าน บ้าน

(Handwritten signature)

(นายโอกาส เพียรสถาพร)
ผู้อำนวยการสำนักอุทยานแห่งชาติ

(Handwritten signature)

(นายจตุพร บุรุษพัฒน์)
อธิบดีกรมทรัพยากรทางทะเลและชายฝั่ง
รักษาราชการแทนอธิบดีกรมอุทยานแห่งชาติ สัตว์ป่า และพันธุ์พืช

หมายเหตุ :- เหตุผลในการประกาศใช้พระราชกฤษฎีกาฉบับนี้ คือ เนื่องจากบริเวณที่ดินป่าขุนช่อง และป่าจันทาเป๊ะและป่าเขาวังแจง ในท้องที่ตำบลขุนช่อง อำเภอแก่งหางแมว จังหวัดจันทบุรี เนื้อที่ประมาณ ๑๑๗.๕๖ ตารางกิโลเมตร หรือประมาณ ๗๓,๗๒๕ ไร่ ประกอบด้วยทรัพยากรธรรมชาติที่สำคัญและมีค่า เช่น พันธุ์ไม้ ของป่า สัตว์ป่านานาชนิด ตลอดจนทิวทัศน์ที่สวยงามยิ่ง สมควรกำหนดให้เป็นอุทยานแห่งชาติตามพระราชบัญญัติอุทยานแห่งชาติ พ.ศ. ๒๕๐๔ เพื่อสงวนไว้ให้คงอยู่ในสภาพธรรมชาติเดิมมิให้ถูกทำลาย หรือเปลี่ยนแปลงไป เพื่อประโยชน์แก่การศึกษาและรื่นรมย์ของประชาชน และเพื่ออำนวยประโยชน์อื่นแก่รัฐ และประชาชน จึงจำเป็นต้องตราพระราชกฤษฎีกานี้