



พระราชกฤษฎีกา

กำหนดบริเวณที่ดินป่าเขาสมิง (ป่าคลองใหญ่และป่าเขาไฟใหม่)
ในท้องที่ตำบลหนองบอน ตำบลช้างทูน ตำบลบ่อพลอย ตำบลนนทรีย์
และตำบลด่านชุมพล อำเภอบ่อไร่ จังหวัดตราด
ให้เป็นอุทยานแห่งชาติ
พ.ศ. ๒๕๕๒

ภูมิพลอดุลยเดช ป.ร.

ให้ไว้ ณ วันที่ ๒๔ พฤศจิกายน พ.ศ. ๒๕๕๒
เป็นปีที่ ๖๔ ในรัชกาลปัจจุบัน

พระบาทสมเด็จพระปรมินทรมหาภูมิพลอดุลยเดช มีพระบรมราชโองการโปรดเกล้าฯ
ให้ประกาศว่า

โดยที่เป็นการสมควรกำหนดบริเวณที่ดินป่าเขาสมิง (ป่าคลองใหญ่และป่าเขาไฟใหม่)
ในท้องที่ตำบลหนองบอน ตำบลช้างทูน ตำบลบ่อพลอย ตำบลนนทรีย์ และตำบลด่านชุมพล
อำเภอบ่อไร่ จังหวัดตราด ให้เป็นอุทยานแห่งชาติ

อาศัยอำนาจตามความในมาตรา ๑๘๗ ของรัฐธรรมนูญแห่งราชอาณาจักรไทย และมาตรา ๖
วรรคหนึ่ง แห่งพระราชบัญญัติอุทยานแห่งชาติ พ.ศ. ๒๕๐๔ อันเป็นกฎหมายที่มีบทบัญญัติบางประการ
เกี่ยวกับการจำกัดสิทธิและเสรีภาพของบุคคล ซึ่งมาตรา ๒๕ ประกอบกับมาตรา ๓๒ มาตรา ๓๔

และมาตรา ๔๑ ของรัฐธรรมนูญแห่งราชอาณาจักรไทย บัญญัติให้กระทำได้โดยอาศัยอำนาจตามบทบัญญัติแห่งกฎหมาย จึงทรงพระกรุณาโปรดเกล้าฯ ให้ตราพระราชกฤษฎีกาขึ้นไว้ ดังต่อไปนี้

มาตรา ๑ พระราชกฤษฎีกานี้เรียกว่า “พระราชกฤษฎีกากำหนดบริเวณที่ดินป่าเขาสมิง (ป่าคลองใหญ่และป่าเขาไฟใหม่) ในท้องที่ตำบลหนองบอน ตำบลช้างทูน ตำบลบ่อพลอย ตำบลนนทรีย์ และตำบลด่านชุมพล อำเภอบ่อไร่ จังหวัดตราด ให้เป็นอุทยานแห่งชาติ พ.ศ. ๒๕๕๒”

มาตรา ๒ พระราชกฤษฎีกานี้ให้ใช้บังคับตั้งแต่วันถัดจากวันประกาศในราชกิจจานุเบกษา เป็นต้นไป

มาตรา ๓ ให้บริเวณที่ดินป่าเขาสมิง (ป่าคลองใหญ่และป่าเขาไฟใหม่) ในท้องที่ตำบลหนองบอน ตำบลช้างทูน ตำบลบ่อพลอย ตำบลนนทรีย์ และตำบลด่านชุมพล อำเภอบ่อไร่ จังหวัดตราด ภายในแนวเขตตามแผนที่ท้ายพระราชกฤษฎีกานี้ เป็นอุทยานแห่งชาติ

มาตรา ๔ ให้รัฐมนตรีว่าการกระทรวงทรัพยากรธรรมชาติและสิ่งแวดล้อมรักษาการตามพระราชกฤษฎีกานี้

ผู้รับสนองพระบรมราชโองการ

อภิสิทธิ์ เวชชาชีวะ

นายกรัฐมนตรี

แผนที่ท้ายพระราชกฤษฎีกา

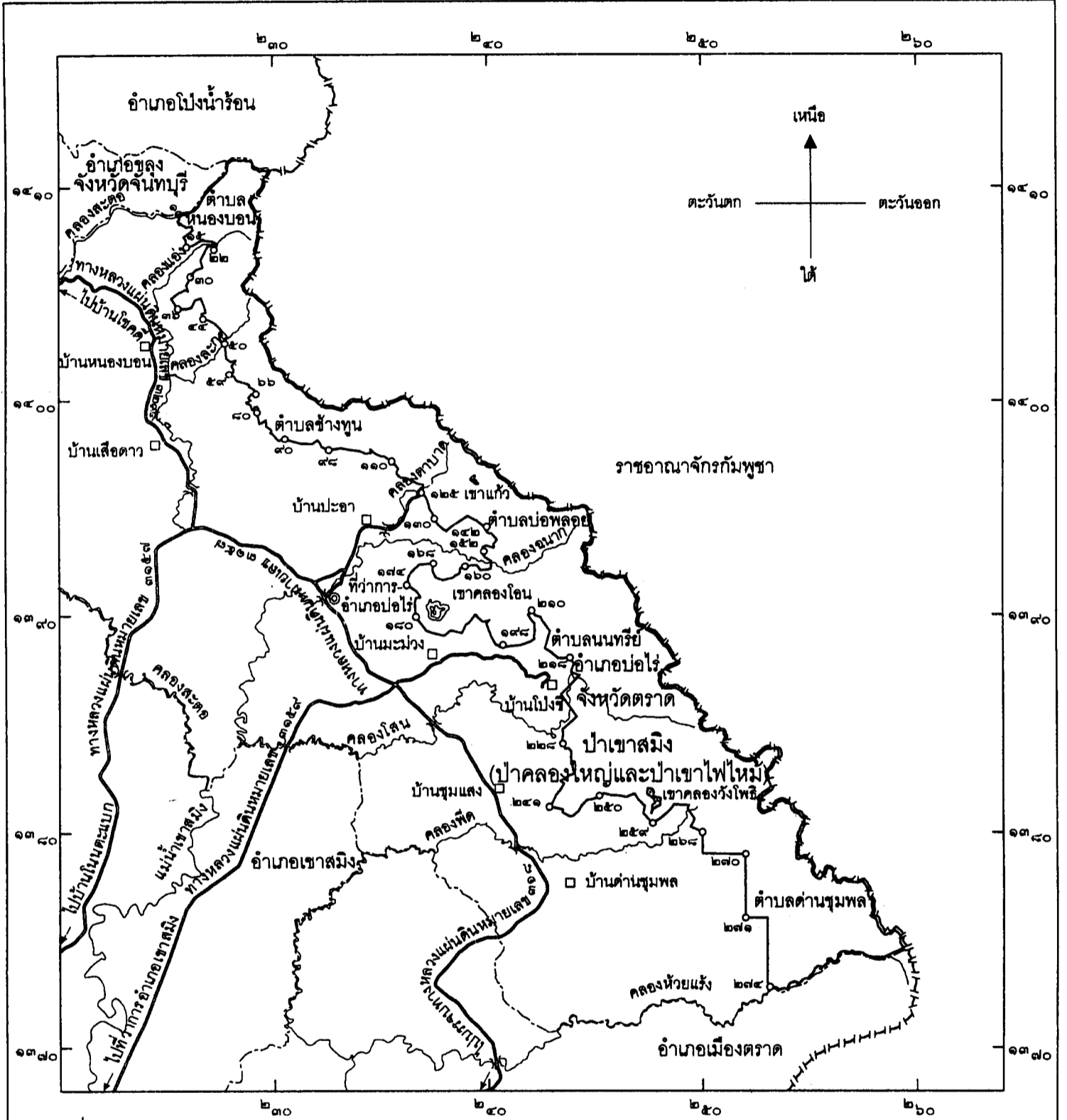
กำหนดบริเวณที่ดินป่าเขาส้ม (ป่าคลองใหญ่และป่าเขาไฟใหม่)
ในท้องที่ตำบลหนองบอน ตำบลช้างahun ตำบลบ่อพลอย ตำบลนนทรีย์
และตำบลด่านชุมพล อำเภอบ่อไร่ จังหวัดตราด
ให้เป็นอุทยานแห่งชาติ

พ.ศ. ๒๕๕๒


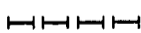

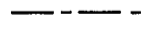






เนื้อที่ประมาณ ๑๙๗.๙๒ ตารางกิโลเมตร หรือประมาณ ๑๒๓,๗๐๐ ไร่

มาตราส่วน ๑:๒๕๐,๐๐๐

เมตร ๑๐๐๐ ๐ ๑ ๒ ๓ ๔ ๕ กิโลเมตร



เครื่องหมาย

-  แนวเขตอุทยานแห่งชาติ
-  เขตเส้นพรมแดนระหว่างราชอาณาจักรไทยกับราชอาณาจักรกัมพูชา
-  เขตจังหวัด
-  เขตอำเภอ เขตกิ่งอำเภอ
-  ทางหลวง ถนน ซอย
-  สะพาน
-  แม่น้ำ คลอง ห้วย
-  ภูเขา ควน เนิน
-  ที่ว่าการอำเภอ
-  หมู่บ้าน บ้าน

(นายโสภาส เพียรสถาพร)

ผู้อำนวยการสำนักอุทยานแห่งชาติ

(นายจตุพร นุราชพัฒนีย์)

อธิบดีกรมทรัพยากรทางทะเลและชายฝั่ง

รักษาราชการแทนอธิบดีกรมอุทยานแห่งชาติ สัตว์ป่า และพันธุ์พืช

หมายเหตุ :- เหตุผลในการประกาศใช้พระราชกฤษฎีกาฉบับนี้ คือ เนื่องจากบริเวณที่ดินป่าเขาสมิง (ป่าคลองใหญ่และป่าเขาไฟใหม่) ในท้องที่ตำบลหนองบอน ตำบลช้างทูน ตำบลบ่อพลอย ตำบลนันทริศ และตำบลด่านชุมพล อำเภอป่าไร่ จังหวัดตราด เนื้อที่ประมาณ ๑๕๗.๕๒ ตารางกิโลเมตร หรือประมาณ ๑๒๓,๗๐๐ ไร่ ประกอบด้วยทรัพยากรธรรมชาติที่สำคัญและมีค่า เช่น พันธุ์ไม้ ของป่า สัตว์ป่า นานาชนิด ตลอดจนทิวทัศน์ที่สวยงามยิ่ง สมควรกำหนดให้เป็นอุทยานแห่งชาติตามพระราชบัญญัติอุทยานแห่งชาติ พ.ศ. ๒๕๐๕ เพื่อสงวนไว้ให้คงอยู่ในสภาพธรรมชาติเดิมมิให้ถูกทำลายหรือเปลี่ยนแปลงไป เพื่อประโยชน์แก่การศึกษาและรื่นรมย์ของประชาชน และเพื่ออำนวยประโยชน์อื่นแก่รัฐและประชาชน จึงจำเป็นต้องตราพระราชกฤษฎีกานี้