



พระราชกฤษฎีกา

กำหนดบริเวณที่ดินป่าคลองหัวเขียว และป่าคลองเกาะสุข ป่าเกาะช้าง
ป่าคลองหินกอง และป่าคลองม่วงกลาง และเกาะใกล้เคียง
ในท้องที่ตำบลปากน้ำ ตำบลหงาว ตำบลเกาะพยาม
และตำบลราชกรูด อำเภอเมืองระนอง จังหวัดระนอง
ให้เป็นอุทยานแห่งชาติ

พ.ศ. ๒๕๕๒

ภูมิพลอดุลยเดช ป.ร.

ให้ไว้ ณ วันที่ ๔ ธันวาคม พ.ศ. ๒๕๕๒

เป็นปีที่ ๖๔ ในรัชกาลปัจจุบัน

พระบาทสมเด็จพระปรมินทรมหาภูมิพลอดุลยเดช มีพระบรมราชโองการโปรดเกล้าฯ
ให้ประกาศว่า

โดยที่เป็นการสมควรกำหนดบริเวณที่ดินป่าคลองหัวเขียว และป่าคลองเกาะสุข ป่าเกาะช้าง
ป่าคลองหินกอง และป่าคลองม่วงกลาง และเกาะใกล้เคียง ในท้องที่ตำบลปากน้ำ ตำบลหงาว
ตำบลเกาะพยาม และตำบลราชกรูด อำเภอเมืองระนอง จังหวัดระนอง ให้เป็นอุทยานแห่งชาติ

อาศัยอำนาจตามความในมาตรา ๑๘๗ ของรัฐธรรมนูญแห่งราชอาณาจักรไทย และมาตรา ๖
วรรคหนึ่ง แห่งพระราชบัญญัติอุทยานแห่งชาติ พ.ศ. ๒๕๐๔ อันเป็นกฎหมายที่มีบทบัญญัติบางประการ
เกี่ยวกับการจำกัดสิทธิและเสรีภาพของบุคคล ซึ่งมาตรา ๒๕ ประกอบกับมาตรา ๓๒ มาตรา ๓๔

และมาตรา ๔๑ ของรัฐธรรมนูญแห่งราชอาณาจักรไทย บัญญัติให้กระทำได้โดยอาศัยอำนาจตามบทบัญญัติแห่งกฎหมาย จึงทรงพระกรุณาโปรดเกล้าฯ ให้ตราพระราชกฤษฎีกาขึ้นไว้ ดังต่อไปนี้

มาตรา ๑ พระราชกฤษฎีกานี้เรียกว่า “พระราชกฤษฎีกากำหนดบริเวณที่ดินป่าคลองห้วยเจียว และป่าคลองเกาะสุย ป่าเกาะช้าง ป่าคลองหินกอง และป่าคลองม่วงกลวง และเกาะใกล้เคียง ในท้องที่ ตำบลปากน้ำ ตำบลหงาว ตำบลเกาะพยาม และตำบลราชกรูด อำเภอเมืองระนอง จังหวัดระนอง ให้เป็นอุทยานแห่งชาติ พ.ศ. ๒๕๕๒”

มาตรา ๒ พระราชกฤษฎีกานี้ให้ใช้บังคับตั้งแต่วันถัดจากวันประกาศในราชกิจจานุเบกษา เป็นต้นไป

มาตรา ๓ ให้บริเวณที่ดินป่าคลองห้วยเจียว และป่าคลองเกาะสุย ป่าเกาะช้าง ป่าคลองหินกอง และป่าคลองม่วงกลวง และเกาะใกล้เคียง ในท้องที่ตำบลปากน้ำ ตำบลหงาว ตำบลเกาะพยาม และตำบลราชกรูด อำเภอเมืองระนอง จังหวัดระนอง ภายในแนวเขตตามแผนที่ท้ายพระราชกฤษฎีกานี้ เป็นอุทยานแห่งชาติ

มาตรา ๔ ให้รัฐมนตรีว่าการกระทรวงทรัพยากรธรรมชาติและสิ่งแวดล้อมรักษาการตามพระราชกฤษฎีกานี้

ผู้รับสนองพระบรมราชโองการ

อภิสิทธิ์ เวชชาชีวะ

นายกรัฐมนตรี

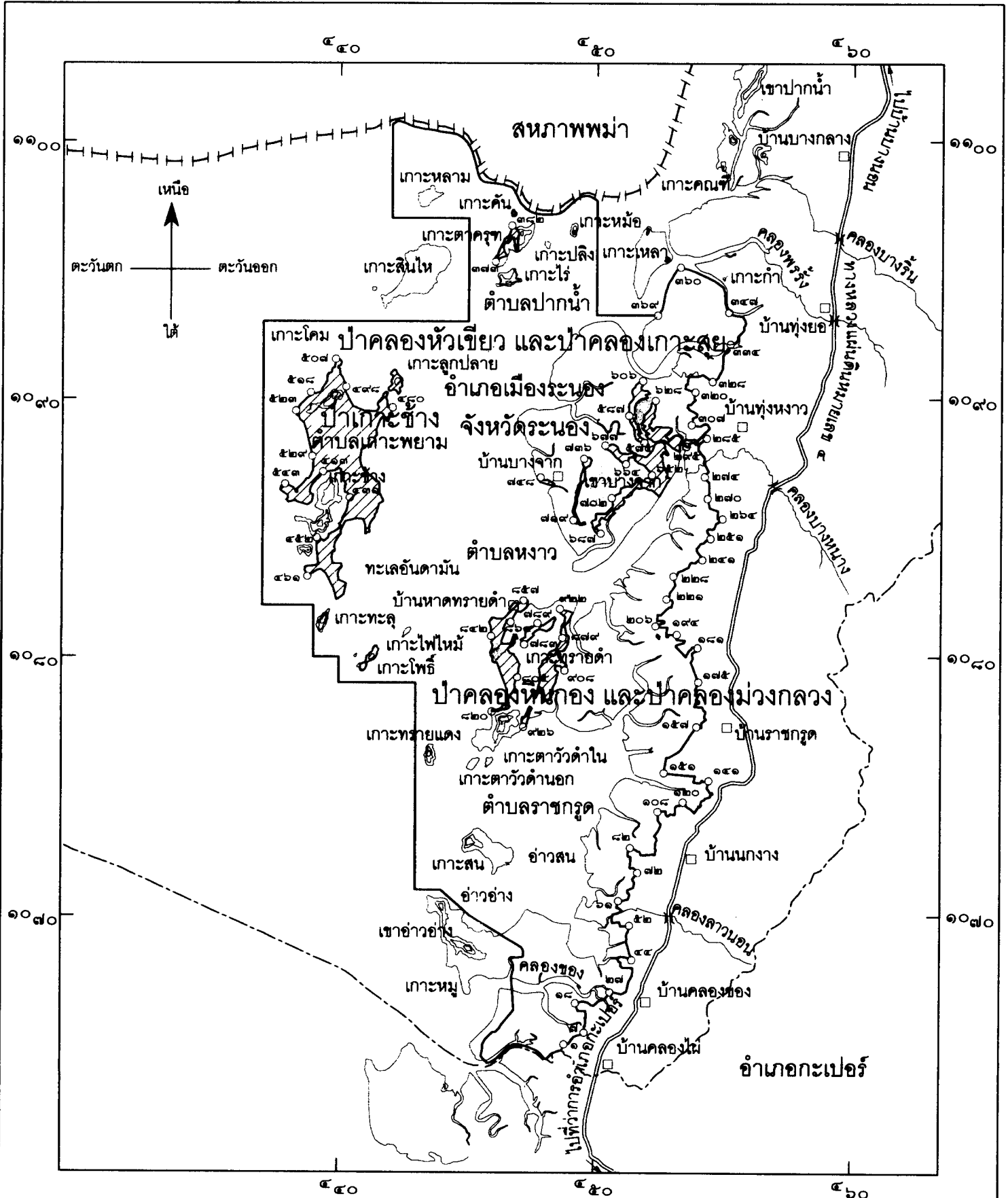
แผนที่ท้ายพระราชกฤษฎีกา
กำหนดบริเวณที่ดินป่าคลองหัวเขี้ยว และป่าคลองเกาะสุย ป่าเกาะช้าง
ป่าคลองหินกอง และป่าคลองม่วงกลวง และเกาะใกล้เคียง
ในท้องที่ตำบลปากน้ำ ตำบลหงาว ตำบลเกาะพยาม และตำบลราชกรูด อำเภอเมืองระนอง จังหวัดระนอง
ให้เป็นอุทยานแห่งชาติ

พ.ศ. ๒๕๕๒



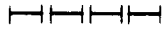






เนื้อที่ประมาณ ๓๕๖.๗๐๑ ตารางกิโลเมตร หรือประมาณ ๒๒๒,๙๓๘ ไร่

มาตราส่วน ๑:๒๐๐,๐๐๐

เมตร ๒.๐๐๐ ๐ ๒ ๔ ๖ ๘ กิโลเมตร



เครื่องหมาย

-  แนวเขตอุทยานแห่งชาติ
-  บริเวณที่กินออก
-  เขตเส้นพรมแดน ระหว่างราชอาณาจักรไทยกับสหภาพพม่า
-  เขตอำเภอ เขตกิ่งอำเภอ
-  ทางหลวง ถนน ซอย
-  สะพาน
-  แม่น้ำ คลอง ห้วย
-  ภูเขา ควน เนิน
-  หมู่บ้าน บ้าน

(Handwritten signature)

(นายโอกาส เพียรสถาพร)
 ผู้อำนวยการสำนักอุทยานแห่งชาติ

(Handwritten signature)

(นายจตุพร บุรุษพัฒน์)
 อธิบดีกรมทรัพยากรทางทะเลและชายฝั่ง
 รักษาราชการแทนอธิบดีกรมอุทยานแห่งชาติ สัตว์ป่า และพันธุ์พืช

หมายเหตุ :- เหตุผลในการประกาศใช้พระราชกฤษฎีกาฉบับนี้ คือ เนื่องจากบริเวณที่ดินป่าคลองหัวเขียว และป่าคลองเกาะสุย ป่าเกาะช้าง ป่าคลองหินกอง และป่าคลองม่วงกลวง และเกาะใกล้เคียง ในท้องที่ ตำบลปากน้ำ ตำบลหงาว ตำบลเกาะพยาม และตำบลราชกรูด อำเภอเมืองระนอง จังหวัดระนอง มีเนื้อที่ประมาณ ๓๕๖.๓๐๑ ตารางกิโลเมตร หรือประมาณ ๒๒๒,๕๓๘ ไร่ ประกอบด้วยทรัพยากรธรรมชาติที่สำคัญและมีค่า เช่น ป่าชายเลน พันธุ์ไม้ป่า สัตว์ป่า และสัตว์ทะเลนานาชนิด ตลอดจนทิวทัศน์ที่สวยงามยิ่ง สมควรกำหนดให้เป็น อุทยานแห่งชาติตามพระราชบัญญัติอุทยานแห่งชาติ พ.ศ. ๒๕๐๔ เพื่อสงวนไว้ให้คงอยู่ในสภาพธรรมชาติเดิม มิให้ถูกทำลายหรือเปลี่ยนแปลงไป เพื่อประโยชน์แก่การศึกษาและรื่นรมย์ของประชาชน และเพื่ออำนวยความสะดวกอื่น แก่รัฐและประชาชน จึงจำเป็นต้องตราพระราชกฤษฎีกานี้