



กฎกระทรวง

กำหนดให้ป่าแม่เมาะ ในท้องที่ตำบลบ้านหวด อำเภอองาว ตำบลบ้านดง
ตำบลแม่เมาะ อำเภอแม่เมาะ และตำบลบ้านแดง อำเภอเมืองลำปาง จังหวัดลำปาง
เป็นป่าสงวนแห่งชาติ

พ.ศ. ๒๕๕๐

อาศัยอำนาจตามความในมาตรา ๕ และมาตรา ๖ วรรคสอง แห่งพระราชบัญญัติป่าสงวนแห่งชาติ พ.ศ. ๒๕๐๗ รัฐมนตรีว่าการกระทรวงทรัพยากรธรรมชาติและสิ่งแวดล้อมออกกฎกระทรวงไว้ดังต่อไปนี้

ข้อ ๑ ให้ยกเลิก

(๑) กฎกระทรวง ฉบับที่ ๒๖๔ (พ.ศ. ๒๕๑๐) ออกตามความในพระราชบัญญัติป่าสงวนแห่งชาติ พ.ศ. ๒๕๐๗

(๒) กฎกระทรวง ฉบับที่ ๕๕๐ (พ.ศ. ๒๕๒๔) ออกตามความในพระราชบัญญัติป่าสงวนแห่งชาติ พ.ศ. ๒๕๐๗

ข้อ ๒ ให้ป่าแม่เมาะ ในท้องที่ตำบลบ้านหวด อำเภอองาว ตำบลบ้านดง ตำบลแม่เมาะ อำเภอแม่เมาะ และตำบลบ้านแดง อำเภอเมืองลำปาง จังหวัดลำปาง ภายในแนวเขตตามแผนที่ท้ายกฎกระทรวงนี้ เป็นป่าสงวนแห่งชาติ

ให้ไว้ ณ วันที่ ๒ พฤศจิกายน พ.ศ. ๒๕๕๐

ยงยุทธ ยุทธวงศ์

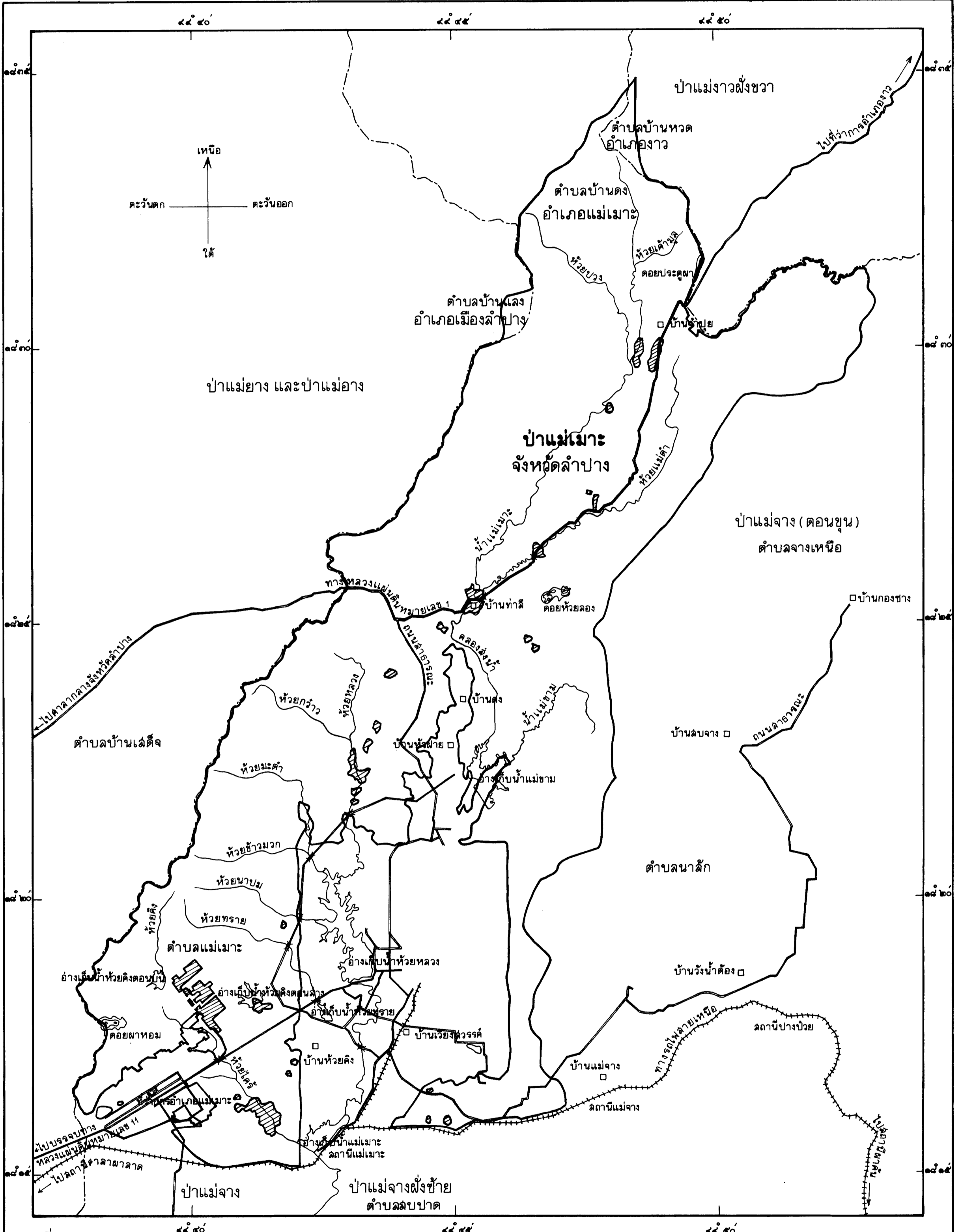
รัฐมนตรีว่าการกระทรวงวิทยาศาสตร์และเทคโนโลยี รักษาการแทน

รัฐมนตรีว่าการกระทรวงทรัพยากรธรรมชาติและสิ่งแวดล้อม


แผนที่ทำยกภูกระทรวง
กำหนดให้ป่าแม่เมาะ ในท้องที่ตำบลบ้านหวด อำเภอองาว ตำบลบ้านดง
ตำบลแม่เมาะ อำเภอแม่เมาะ และตำบลบ้านแลง อำเภอเมืองลำปาง จังหวัดลำปาง
เป็นป่าสงวนแห่งชาติ
พ.ศ. ๒๕๕๐


เนื้อที่ประมาณ ๑๘๑,๕๑๓ ไร่
มาตราส่วน ๑:๑๐๐,๐๐๐

เมตร ๑ ๐๐๐ ๐ ๑ ๒ ๓ ๔ ๕ กิโลเมตร



- เครื่องหมาย**
- แนวเขตป่าสงวนแห่งชาติ
 - บริเวณที่กันออก
 - เขตอำเภอ เขตกิ่งอำเภอ
 - ทางหลวง ถนน ขอย
 - ทางรถไฟ
 - สะพาน
 - แม่น้ำ คลอง ห้วย
 - อ่างเก็บน้ำ ท้อง บึง
 - ภูเขา ควน เนิน
 - ที่ว่าการอำเภอ
 - หมู่บ้าน บ้าน


 (นายณัฐพันธ์ ออรุนพรดิษฐ์)
 ผู้อำนวยการสำนักจัดการ และควบคุมป่าไม้


 (นายวิชัย แทลมวิไล)
 อธิบดีกรมป่าไม้

หมายเหตุ :- เหตุผลในการประกาศใช้กฎกระทรวงฉบับนี้ คือ เนื่องจากกฎกระทรวง ฉบับที่ ๒๖๔ (พ.ศ. ๒๕๑๐) ออกตามความในพระราชบัญญัติป่าสงวนแห่งชาติ พ.ศ. ๒๕๐๗ ที่กำหนดให้ป่าแม่เมาะ ในท้องที่ตำบลบ้านดง อำเภอเมืองลำปาง และตำบลหัวเสือ อำเภอแม่ทะ จังหวัดลำปาง เป็นป่าสงวนแห่งชาติ ได้ระบุชื่อท้องที่และแนวเขตป่าสงวนแห่งชาติไม่ถูกต้องตามความเป็นจริง และพื้นที่บางส่วนของป่าแม่เมาะทับซ้อนกับป่าสงวนแห่งชาติ ป่าแม่จาง (ตอนขุน) ประกอบกับการไฟฟ้าฝ่ายผลิตแห่งประเทศไทยได้ขอใช้พื้นที่ป่าสงวนแห่งชาติ ป่าแม่เมาะ บางส่วน เนื้อที่ประมาณ ๑,๕๑๖ ไร่ เพื่อรองรับผู้อพยพที่ได้รับผลกระทบจากโครงการขยายเหมืองแม่เมาะและโครงการก่อสร้างอ่างเก็บน้ำแม่จาง ดังนั้น เพื่อกำหนดชื่อท้องที่และแนวเขตป่าสงวนแห่งชาติ ตามแผนที่ท้ายกฎกระทรวงให้ถูกต้องตามความเป็นจริง และกำหนดเขตป่าสงวนแห่งชาติ ป่าแม่เมาะเสียใหม่ เพื่อมิให้ทับซ้อนกับป่าสงวนแห่งชาติ ป่าแม่จาง (ตอนขุน) รวมทั้งกันพื้นที่ส่วนที่จัดสรรให้กับผู้ที่ได้รับผลกระทบจากโครงการขยายเหมืองแม่เมาะและโครงการก่อสร้างอ่างเก็บน้ำแม่จางออกจากเขตป่าสงวนแห่งชาติ เพื่อหน่วยงานที่เกี่ยวข้องจะได้ดำเนินการออกเอกสารสิทธิ์ให้กับผู้อพยพต่อไปได้ สมควรยกเลิกกฎกระทรวงนี้ ดังก้าว และกำหนดป่าแปลงนี้เป็นป่าสงวนแห่งชาติขึ้นใหม่ จึงจำเป็นต้องออกกฎกระทรวงนี้