



พระราชกฤษฎีกา

กำหนดเขตที่ดินในบริเวณที่ที่จะเวนคืน

เพื่อขยายทางหลวงแผ่นดินหมายเลข ๓๒๓ สายแยกทางหลวงแผ่นดินหมายเลข ๔

(สามแยกกระจับ) – เจริญสามองค์ ที่บ้านโคกหม้อ

พ.ศ. ๒๕๕๕

ภูมิพลอดุลยเดช ป.ร.

ให้ไว้ ณ วันที่ ๒๒ มิถุนายน พ.ศ. ๒๕๕๕

เป็นปีที่ ๖๑ ในรัชกาลปัจจุบัน

พระบาทสมเด็จพระปรมินทรมหาภูมิพลอดุลยเดช มีพระบรมราชโองการโปรดเกล้าฯ ให้ประกาศว่า

โดยที่เป็นการสมควรกำหนดเขตที่ดินในบริเวณที่ที่จะเวนคืน เพื่อขยายทางหลวงแผ่นดินหมายเลข ๓๒๓ สายแยกทางหลวงแผ่นดินหมายเลข ๔ (สามแยกกระจับ) – เจริญสามองค์ ที่บ้านโคกหม้อ ในท้องที่อำเภอบ้านโป่ง จังหวัดราชบุรี

อาศัยอำนาจตามความในมาตรา ๒๒๑ ของรัฐธรรมนูญแห่งราชอาณาจักรไทย กับมาตรา ๕ วรรคสาม และมาตรา ๖ แห่งพระราชบัญญัติว่าด้วยการเวนคืนอสังหาริมทรัพย์ พ.ศ. ๒๕๓๐ อันเป็นพระราชบัญญัติที่มีบทบัญญัติบางประการเกี่ยวกับการจำกัดสิทธิและเสรีภาพของบุคคล ซึ่งมาตรา ๒๕ ประกอบกับมาตรา ๔๕ ของรัฐธรรมนูญแห่งราชอาณาจักรไทย บัญญัติให้กระทำได้โดยอาศัยอำนาจตามบทบัญญัติแห่งกฎหมาย ประกอบกับมาตรา ๖๘ วรรคหนึ่ง แห่งพระราชบัญญัติทางหลวง พ.ศ. ๒๕๓๕ อันเป็นพระราชบัญญัติที่มีบทบัญญัติบางประการเกี่ยวกับการจำกัดสิทธิและเสรีภาพของบุคคล ซึ่งมาตรา ๒๕

ประกอบกับมาตรา ๓๑ มาตรา ๓๕ มาตรา ๓๖ มาตรา ๔๘ มาตรา ๔๙ มาตรา ๕๐ และมาตรา ๕๑ ของรัฐธรรมนูญแห่งราชอาณาจักรไทย บัญญัติให้กระทำได้โดยอาศัยอำนาจตามบทบัญญัติแห่งกฎหมาย จึงทรงพระกรุณาโปรดเกล้าฯ ให้ตราพระราชกฤษฎีกาขึ้นไว้ ดังต่อไปนี้

มาตรา ๑ พระราชกฤษฎีกานี้เรียกว่า “พระราชกฤษฎีกากำหนดเขตที่ดินในบริเวณที่จะเวนคืน เพื่อขยายทางหลวงแผ่นดินหมายเลข ๓๒๓ สายแยกทางหลวงแผ่นดินหมายเลข ๔ (สามแยกกระจับ) – เจดีย์สามองค์ ที่บ้านโคกหม้อ พ.ศ. ๒๕๕๕”

มาตรา ๒ พระราชกฤษฎีกานี้ให้ใช้บังคับตั้งแต่วันถัดจากวันประกาศในราชกิจจานุเบกษา เป็นต้นไป

มาตรา ๓ พระราชกฤษฎีกานี้ให้ใช้บังคับได้มีกำหนดสี่ปี

มาตรา ๔ ให้อธิบดีกรมทางหลวงเป็นเจ้าหน้าที่เวนคืนตามพระราชกฤษฎีกานี้

มาตรา ๕ เขตที่ดินในบริเวณที่จะเวนคืนตามพระราชกฤษฎีกานี้ อยู่ในท้องที่อำเภอบ้านโป่ง จังหวัดราชบุรี มีส่วนกว้างหนึ่งร้อยเมตร ทั้งนี้ ภายในแนวเขตตามแผนที่ท้ายพระราชกฤษฎีกานี้

มาตรา ๖ ให้รัฐมนตรีว่าการกระทรวงคมนาคมรักษาการตามพระราชกฤษฎีกานี้

ผู้รับสนองพระบรมราชโองการ

พลตำรวจเอก ชิตชัย วรรณสถิตย์

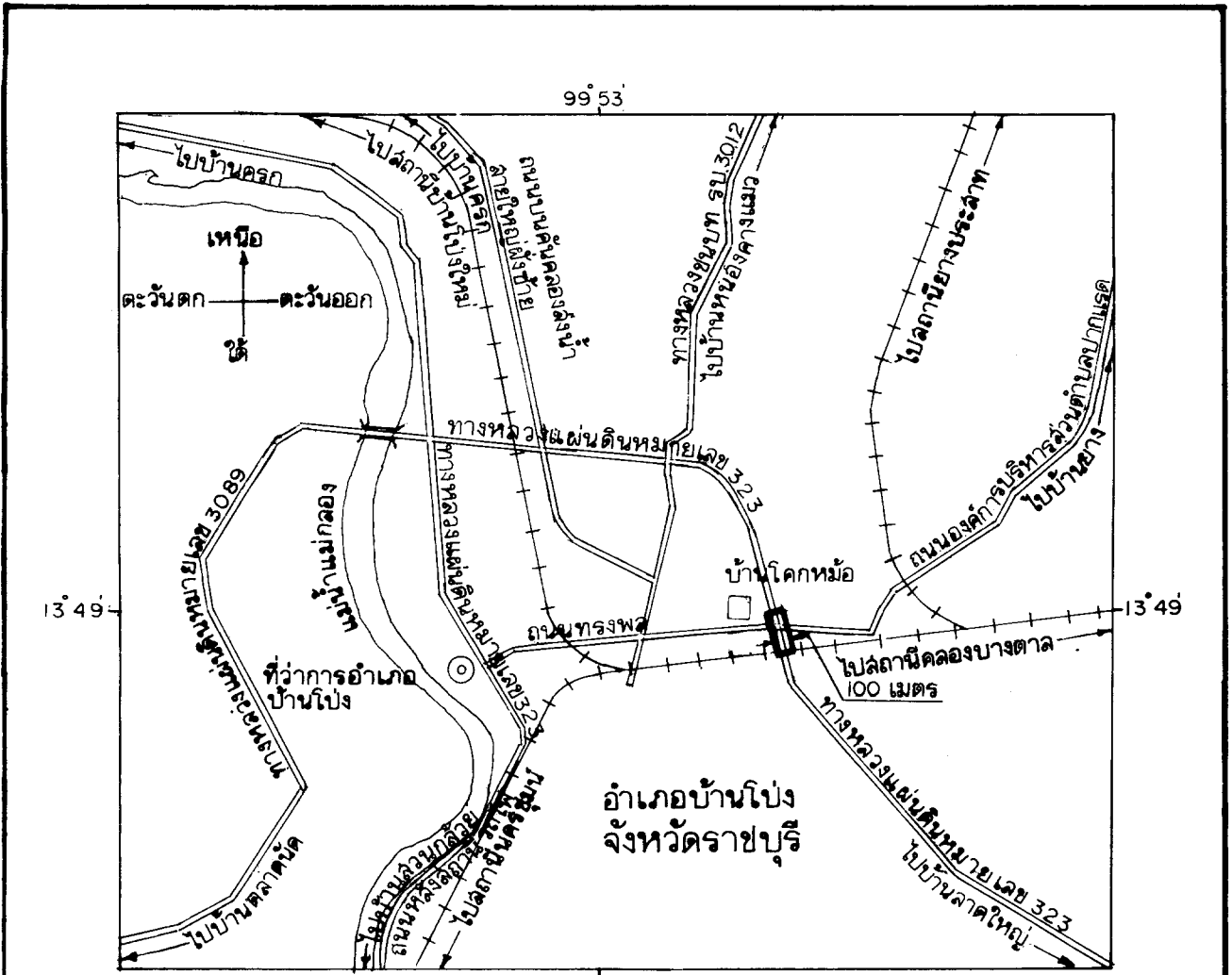
รองนายกรัฐมนตรี

แผนที่ท้ายพระราชกฤษฎีกา
กำหนดเขตที่ดินในบริเวณที่ที่จะเวนคืน
เพื่อขยายทางหลวงแผ่นดินหมายเลข 323
สายแยกทางหลวงแผ่นดินหมายเลข 4 (ลามแยกกระเจ็บ) - เจริญล้ำมงคล
ที่บ้านโคกหม้อ








พ.ศ. 2549

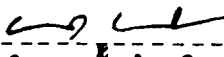
มาตราส่วน 1 : 50,000

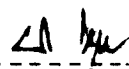
0 1 2 3 กิโลเมตร



เครื่องหมาย

-  แนวเขตที่ดินในบริเวณที่ที่จะเวนคืน
-  ทางหลวง ถนน ซอย
-  ทางรถไฟ
-  สะพาน
-  แม่น้ำ คลอง ห้วย
-  ที่ว่าการอำเภอ
-  หมู่บ้าน บ้าน


(นายนิยม บันบัวรุ่งกิจ)
ผู้อำนวยการสำนักจัดการมลพิษที่ดิน


(นายเทอดศักดิ์ เศรษฐมานพ)
อธิบดีกรมทางหลวง

หมายเหตุ :- เหตุผลในการประกาศใช้พระราชกฤษฎีกาฉบับนี้ คือ เนื่องจากมีความจำเป็นจะต้องขยายทางหลวงแผ่นดินหมายเลข ๓๒๓ สายแยกทางหลวงแผ่นดินหมายเลข ๔ (สามแยกกระจับ) –เจดีย์สามองค์ ที่บ้านโคกหม้อ ในท้องที่อำเภอบ้านโป่ง จังหวัดราชบุรี เพื่ออำนวยความสะดวกและความรวดเร็วแก่การจราจรและการขนส่งอันเป็นกิจการสาธารณูปโภค ในการนี้ สมควรกำหนดเขตที่ดินในบริเวณที่ที่จะเวนคืนในท้องที่ดังกล่าว เพื่อให้เจ้าหน้าที่หรือผู้ซึ่งได้รับมอบหมายจากเจ้าหน้าที่มีสิทธิเข้าไปทำการสำรวจและเพื่อทราบข้อเท็จจริงเกี่ยวกับอสังหาริมทรัพย์ที่จะต้องเวนคืนที่แน่นอน จึงจำเป็นต้องตราพระราชกฤษฎีกานี้