

ประกาศกระทรวงมหาดไทย

เรื่อง เปลี่ยนแปลงฐานะเทศบาลตำบลบ้านสวน

อำเภอเมืองชลบุรี จังหวัดชลบุรี

เป็นเทศบาลเมืองบ้านสวน

โดยที่เทศบาลตำบลบ้านสวน อำเภอเมืองชลบุรี จังหวัดชลบุรี มีราษฎรตั้งแต่นั้นหนึ่งหมื่นคนขึ้นไป ซึ่งมีรายได้พอควรแก่การที่จะปฏิบัติหน้าที่อันต้องทำตามที่กำหนดไว้ในพระราชบัญญัติเทศบาล พ.ศ. ๒๔๕๖ มีความประสงค์ที่จะเปลี่ยนแปลงฐานะเป็นเทศบาลเมือง และกระทรวงมหาดไทยพิจารณาแล้วเห็นว่า เทศบาลตำบลบ้านสวน อำเภอเมืองชลบุรี จังหวัดชลบุรี เข้าเงื่อนไขหลักเกณฑ์ตามมาตรา ๑๐ แห่งพระราชบัญญัติเทศบาล พ.ศ. ๒๔๕๖ ซึ่งแก้ไขเพิ่มเติมโดยพระราชบัญญัติเทศบาล (ฉบับที่ ๑๒) พ.ศ. ๒๕๔๖ สมควรให้เปลี่ยนแปลงฐานะเป็นเทศบาลเมืองตามความประสงค์

อาศัยอำนาจตามความในมาตรา ๑๓ แห่งพระราชบัญญัติเทศบาล พ.ศ. ๒๔๕๖ ซึ่งแก้ไขเพิ่มเติมโดยพระราชบัญญัติเทศบาล (ฉบับที่ ๑๒) พ.ศ. ๒๕๔๖ รัฐมนตรีว่าการกระทรวงมหาดไทย จึงประกาศเปลี่ยนแปลงฐานะเทศบาลตำบลบ้านสวน อำเภอเมืองชลบุรี จังหวัดชลบุรี เป็นเทศบาลเมืองบ้านสวน

ให้เทศบาลตำบลที่ได้เปลี่ยนแปลงฐานะเป็นเทศบาลเมืองตามประกาศนี้มีแนวเขตตามคำบรรยาย และแผนที่แนบท้ายประกาศกระทรวงมหาดไทยฉบับนี้และให้พ้นสภาพแห่งการเป็นเทศบาลตำบลนับแต่วันที่ได้ถูกเปลี่ยนแปลงฐานะเป็นเทศบาลเมืองเป็นต้นไป บรรดาทรัพย์สิน หนี้ สิทธิ และสิทธิเรียกร้องของเทศบาลตำบลให้ออนไปเป็นของเทศบาลเมืองที่เปลี่ยนแปลงฐานะในขณะเดียวกันนั้น และบรรดาเทศบัญญัติที่ใช้บังคับอยู่ก่อนแล้วคงให้ใช้บังคับต่อไป

ทั้งนี้ ตั้งแต่วันที่ ๑๕ ตุลาคม ๒๕๕๕ เป็นต้นไป

ประกาศ ณ วันที่ ๑๓ ตุลาคม พ.ศ. ๒๕๕๕

สมชาย สุนทรวัฒน์

รัฐมนตรีช่วยว่าการฯ ปฏิบัติราชการแทน

รัฐมนตรีว่าการกระทรวงมหาดไทย

คำบรรยายแนวเขต
เทศบาลเมืองบ้านสวน อำเภอเมืองชลบุรี จังหวัดชลบุรี
ท้ายประกาศกระทรวงมหาดไทย
เรื่อง เปลี่ยนแปลงฐานะจากเทศบาลตำบลบ้านสวน อำเภอเมืองชลบุรี
จังหวัดชลบุรี เป็นเทศบาลเมืองบ้านสวน
ลงวันที่ ๑๓ ตุลาคม พ.ศ. ๒๕๔๘

ให้กำหนดเขตเทศบาลเมืองบ้านสวน ไว้ดังนี้

หลักเขตที่ ๑ ตั้งอยู่ตรงบริเวณถนนพิพิธ ปากตะวันออก ตรงกับหลักเขตที่ ๒ ของ
เทศบาลเมืองชลบุรี บริเวณพิกัด QQ๑๕๖๗๙๖

ด้านเหนือ

จากหลักเขตที่ ๑ เป็นเส้นตรงไปทางทิศตะวันออกเฉียงเหนือ ผ่านทางหลวงแผ่นดิน
หมายเลข ๓ (สุขุมวิท) ตรงกิโลเมตรที่ ๙๑+๗๐๐ ถึงหลักเขตที่ ๒ ซึ่งตั้งอยู่ตรงบริเวณช่องเขาสุพรรณกับ
เขาพระบาท บริเวณพิกัด QQ ๑๖๗๘๐๘ รวมระยะประมาณ ๑,๕๕๐ เมตร

จากหลักเขตที่ ๒ เป็นเส้นตรงไปทางทิศตะวันออกเฉียงใต้ ผ่านสันเขาพระบาท ผ่าน
ถนนสุขประยูร ตรงกิโลเมตรที่ ๑+๗๐๐ ถึงหลักเขตที่ ๓ ซึ่งตั้งอยู่บริเวณซอยมาลัยทอง ปากเหนือ
ตรงจุดที่ห่างจากทางหลวงแผ่นดินหมายเลข ๓ ระยะ ๒๐๐ เมตร บริเวณพิกัด QQ ๑๗๗๗๙๑ รวมระยะ
ประมาณ ๑,๗๐๐ เมตร

จากหลักเขตที่ ๓ เป็นเส้นเลียบตามแนวซอยมาลัยทอง ซอยบ้านสวนเลี้ยวเมือง ๑
(มาลัยไมตรี) ปากเหนือ ซึ่งเป็นเส้นแบ่งเขตระหว่างตำบลนาป่า กับตำบลบ้านสวน อำเภอเมืองชลบุรี
ไปทางทิศตะวันออก ถึงหลักเขตที่ ๔ ซึ่งตั้งอยู่ตรงบริเวณซอยบ้านสวนเลี้ยวเมือง ๑ (มาลัยไมตรี)
ตรงจุดที่ห่างจากทางหลวงแผ่นดินหมายเลข ๓ (ตอนเลี้ยวเมือง) ตรงกิโลเมตรที่ ๕+๕๗๐ มาทาง
ทิศตะวันออกระยะ ๕๐๐ เมตร บริเวณพิกัด QQ ๑๘๖๗๙๓ รวมระยะประมาณ ๑,๒๐๐ เมตร

ด้านตะวันออก

จากหลักเขตที่ ๔ เป็นเส้นตรงไปทางทิศใต้ ผ่านทางรถไฟสายตะวันออก ตรงกิโลเมตร
ที่ ๑๐๕+๑๒๐ ถึงหลักเขตที่ ๕ ซึ่งตั้งอยู่ตรงบริเวณริมทางหลวงแผ่นดินหมายเลข ๓๓๔ (ถนนชลบุรี –
บ้านบึง) ปากเหนือ ตรงกิโลเมตรที่ ๓+๑๘๓ ตรงบริเวณพิกัด QQ ๑๘๖๗๖๓ รวมระยะประมาณ
๒,๙๕๐ เมตร

จากหลักเขตที่ ๕ เป็นเส้นตรงไปทางทิศตะวันตกเฉียงใต้ ถึงหลักเขตที่ ๖ ซึ่งตั้งอยู่ตรง
บริเวณริมถนนสายบ้านสวน – หนองข้างคอก ปากเหนือ ตรงจุดที่ห่างจากจุดตัดถนนสายบ้านสวน –
หนองข้างคอก กับถนนเทศบาลตำบลบ้านสวน ๑๑ ไปทางทิศตะวันออกเฉียงใต้ ระยะ ๖๕๐ เมตร
ตรงบริเวณพิกัด QQ ๑๗๒๗๔๒ รวมระยะประมาณ ๒,๕๐๐ เมตร

/ด้านใต้...

ด้านใต้

จากหลักเขตที่ ๖ เป็นเส้นตรงไปทางทิศตะวันตกเฉียงใต้ ผ่านทางรถไฟสายตะวันออก ตรงกิโลเมตร ที่ ๑๐๙+๖๖๐ ถึงหลักเขตที่ ๗ ซึ่งตั้งอยู่ห่างจากทางรถไฟสายตะวันออก ระยะ ๑๕๐ เมตร บริเวณพิกัด QQ ๑๕๔๗๔๐ รวมระยะประมาณ ๑,๘๕๐ เมตร

จากหลักเขตที่ ๗ เป็นเส้นตรงไปทางทิศตะวันตกเฉียงเหนือ ถึงหลักเขตที่ ๘ ซึ่งตั้งอยู่ริมทางหลวงแผ่นดินหมายเลข ๓ (สุขุมวิท) ฟากตะวันออก บริเวณกิโลเมตรที่ ๙๖+๙๑๓ (ตรงบริเวณเชิงสะพานข้ามห้วยละมุ ด้านใต้) บริเวณพิกัด QQ ๑๔๑๗๕๓ รวมระยะประมาณ ๑,๗๕๐ เมตร

จากหลักเขตที่ ๘ เป็นเส้นตรงไปทางทิศตะวันตกเฉียงเหนือ เลียบตามลำห้วยละมุ ผ่านถนนพระยาสุรจา ตรงกิโลเมตรที่ ๐๒+๕๐๐ ถึงหลักเขตที่ ๙ ซึ่งอยู่ตรงบริเวณริมฝั่งทะเล ตรงจุดที่ห่างจากปากลำห้วยละมุ ไปทางทิศตะวันออก ระยะ ๑๒๐ เมตร บริเวณพิกัด QQ ๑๓๐๗๖๓ รวมระยะประมาณ ๑,๖๐๐ เมตร

จากหลักเขตที่ ๙ เป็นเส้นตรงไปทางทิศตะวันตกเฉียงเหนือ ถึงหลักเขตที่ ๑๐ ซึ่งตั้งอยู่ตรงจุดที่ห่างจากหลักเขตที่ ๙ ตามแนวตั้งฉาก บริเวณพิกัด QQ ๑๒๘๗๖๕ รวมระยะประมาณ ๒๐๐ เมตร

ด้านตะวันตก

จากหลักเขตที่ ๑๐ เป็นเส้นเลียบตามแนวริมฝั่งทะเล ระยะขนาน ๒๐๐ เมตร ถึงหลักเขตที่ ๑๑ ซึ่งตั้งอยู่ห่างจากริมฝั่งทะเล ระยะ ๒๐๐ เมตร บริเวณพิกัด QQ ๑๔๒๗๗๓ รวมระยะประมาณ ๑,๕๐๐ เมตร

จากหลักเขตที่ ๑๑ เป็นเส้นตรงไปทางทิศตะวันออกเฉียงใต้ ถึงหลักเขตที่ ๑๒ ซึ่งตั้งอยู่ตรงบริเวณปากคลองอูด บริเวณพิกัด QQ ๑๔๓๗๗๒ รวมระยะประมาณ ๒๐๐ เมตร

จากหลักเขตที่ ๑๒ เป็นเส้นเลียบตามแนวเส้นแบ่งเขตระหว่างเทศบาลเมืองชลบุรี กับเทศบาลตำบลบ้านสวน ไปทางทิศตะวันออกเฉียงใต้ ถึงหลักเขตที่ ๑๓ ซึ่งตั้งอยู่ตรงบริเวณริมถนนวชิรปราการ ฟากตะวันตก บริเวณพิกัด QQ ๑๕๐๗๗๐ รวมระยะประมาณ ๘๐๐ เมตร

จากหลักเขตที่ ๑๓ เป็นเส้นเลียบตามแนวเส้นแบ่งเขตระหว่างเทศบาลเมืองชลบุรี กับเทศบาลตำบลบ้านสวน ไปทางทิศตะวันออกเฉียงใต้ ถึงหลักเขตที่ ๑๔ ซึ่งตั้งอยู่ตรงบริเวณริมทางหลวงแผ่นดินหมายเลข ๓ (สุขุมวิท) ฟากตะวันออก (ตรงกับหลักเขตที่ ๖ ของเทศบาลเมืองชลบุรี) บริเวณพิกัด QQ ๑๕๒๗๖๙ รวมระยะประมาณ ๒๐๐ เมตร

จากหลักเขตที่ ๑๔ เป็นเส้นเลียบตามแนวเส้นแบ่งเขตระหว่างเทศบาลเมืองชลบุรี กับเทศบาลตำบลบ้านสวน ไปทางทิศตะวันออกเฉียงเหนือ ถึงหลักเขตที่ ๑๕ ซึ่งตั้งอยู่ตรงบริเวณริมทางหลวงแผ่นดินหมายเลข ๓๓๔ (ถนนชลบุรี – บ้านบึง) ฟากเหนือ ตรงกิโลเมตรที่ ๐+๐๐๐ (ตรงกับหลักเขตที่ ๕ ของเทศบาลเมืองชลบุรี) บริเวณพิกัด QQ ๑๕๘๗๗๖ รวมระยะประมาณ ๙๐๐ เมตร

/จากหลักเขต...

จากหลักเขตที่ ๑๕ เป็นเส้นเลียบบตามแนวเส้นแบ่งเขตระหว่างเทศบาลเมืองชลบุรีกับเทศบาลตำบลบ้านสวน ไปทางทิศตะวันออกเฉียงเหนือ ถึงหลักเขตที่ ๑๖ ซึ่งตั้งอยู่ตรงบริเวณริมถนนธีระบัณฑิต ฟากตะวันตก (ตรงกับหลักเขตที่ ๔ ของเทศบาลเมืองชลบุรี) บริเวณพิกัด QQ ๑๖๖๗๘๕ รวมระยะประมาณ ๑,๑๕๐ เมตร

จากหลักเขตที่ ๑๖ เป็นเส้นเลียบบตามแนวเส้นแบ่งเขตระหว่างเทศบาลเมืองชลบุรีกับเทศบาลตำบลบ้านสวน ไปทางทิศตะวันตกเฉียงเหนือ จนบรรจบกับหลักเขตที่ ๑ รวมระยะประมาณ ๑,๕๕๐ เมตร

ดังปรากฏตามแผนที่ท้ายประกาศกระทรวงมหาดไทยฉบับนี้

ตามเส้นแนวเขตที่กล่าวไว้ ให้มีหลักเขตย่อยปักไว้เพื่อแสดงแนวเขตตามสมควร

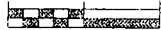
แผนที่ท้ายประกาศกระทรวงมหาดไทย

เรื่อง เปลี่ยนแปลงฐานะเทศบาลตำบลบ้านสวน อำเภอเมืองชลบุรี จังหวัดชลบุรี

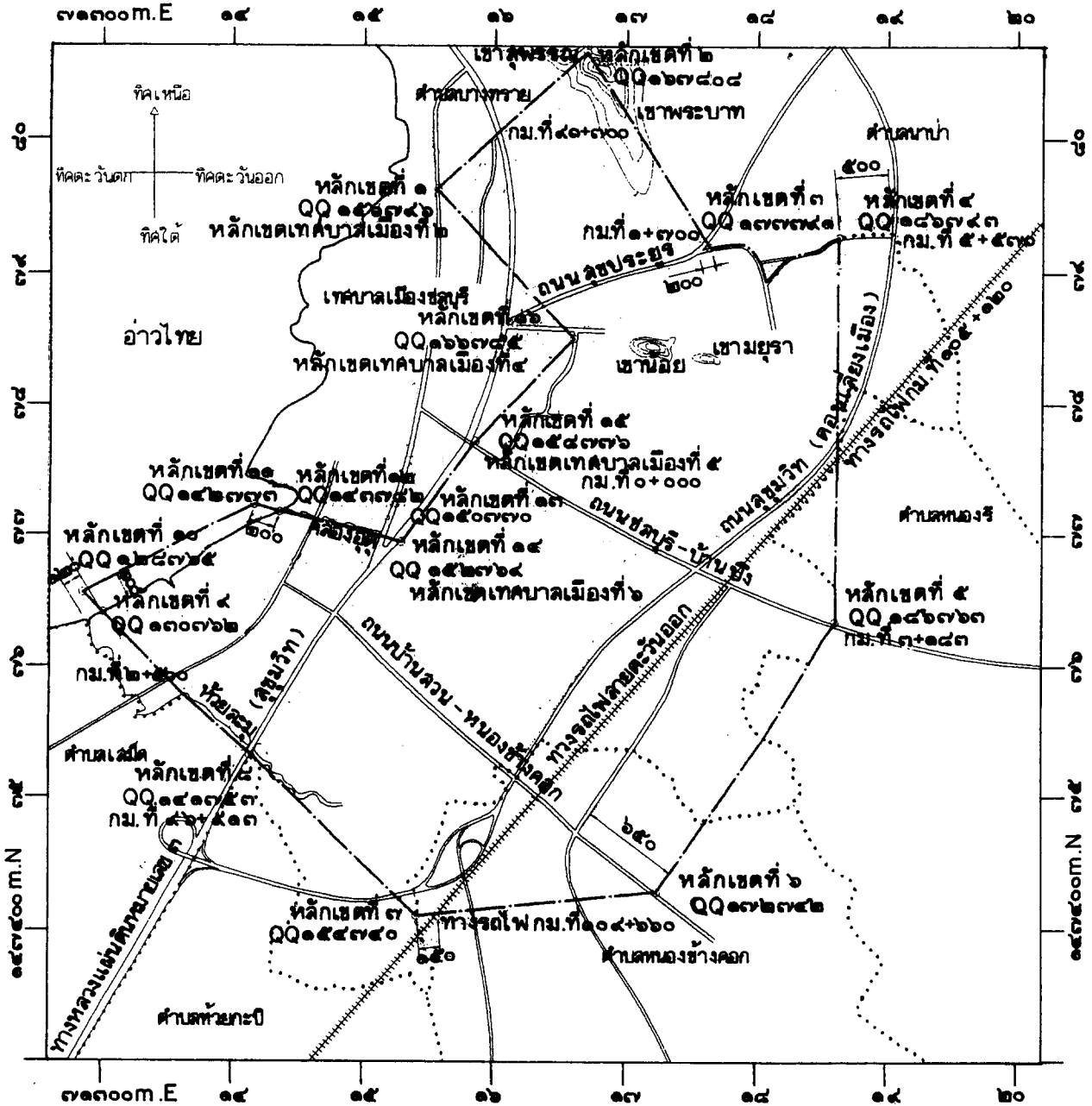
เป็นเทศบาลเมืองบ้านสวน

ลงวันที่ ๑๘ เดือน ตุลาคม พ.ศ. ๒๕๔๘

๐ ๕๐๐ ๑๐๐๐ เมตร






มาตราส่วน ๑/๕๐๐๐๐



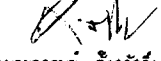
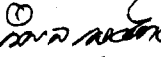



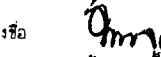

เครื่องหมาย

- เขตเทศบาล
- เขตอำเภอ
- เขตตำบล
- ทางหลวง ถนน ขยาย
- สะพาน
- ทางรถไฟ
- ภูเขา, สวน, เนิน
- แม่น้ำ, คลอง, ห้วย
- สถานที่ราชการ
- โรงพยาบาล, สถานีอนามัย
- มหาวิทยาลัย, โรงเรียน
- วัด, ศาลากลาง

รับรองแผนที่ถูกต้อง

- ลงชื่อ 
(นายกีตวัฒน์ โกสุมวีระภักดิ์)
ผู้อำนวยการกองช่าง
- ลงชื่อ 
(นายธีระ วิทย ทองนอก)
ปลัดเทศบาลตำบลบ้านสวน
- ลงชื่อ 
(นายสุนทร จำเริญศรีศิลป์)
นายกเทศมนตรีตำบลบ้านสวน

ได้ตรวจสอบแนวเขตแล้วรับรองว่าถูกต้อง

- ลงชื่อ 
(นายสุกฤษณ์ สิงวลวลี)
นายกเทศมนตรีเมืองชลบุรี
- ลงชื่อ 
(นายกำพล วงศ์ทรายทอง)
นายกเทศมนตรีตำบลบ้านสวน
- ลงชื่อ 
(นายฉายพันธ์ วารวัฒน์)
นายกองค์การบริหารส่วนตำบลบ้านป่า
- ลงชื่อ 
(นายสมพงษ์ คำมากร)
นายกองค์การบริหารส่วนตำบลหนองรี
- ลงชื่อ 
(นายสิน เดชชีวะ)
นายกองค์การบริหารส่วนตำบลหนองขำคอก
- ลงชื่อ 
(นายจักรวาล ดิ่งประกอบ)
นายกองค์การบริหารส่วนตำบลห้วยกะปิ
- ลงชื่อ 
(นายสุรนาถ สุภาภรณ์)
นายกองค์การบริหารส่วนตำบลแสมดำ