



พระราชกฤษฎีกา

กำหนดเขตที่ดินในบริเวณที่จะเวนคืน

เพื่อขยายทางหลวงแผ่นดินหมายเลข ๓๒๕ สายแยกทางหลวงแผ่นดินหมายเลข ๔

(บางแพ)–บรรจบทางหลวงพิเศษหมายเลข ๓๕ (สมุทรสงคราม)

ตอนอำเภอบางแพ – อำเภอบางคนที

พ.ศ. ๒๕๕๕

ภูมิพลอดุลยเดช ป.ร.

ให้ไว้ ณ วันที่ ๑๔ กุมภาพันธ์ พ.ศ. ๒๕๕๕

เป็นปีที่ ๖๑ ในรัชกาลปัจจุบัน

พระบาทสมเด็จพระปรมินทรมหาภูมิพลอดุลยเดช มีพระบรมราชโองการโปรดเกล้าฯ ให้ประกาศว่า

โดยที่เป็นการสมควรกำหนดเขตที่ดินในบริเวณที่จะเวนคืน เพื่อขยายทางหลวงแผ่นดินหมายเลข ๓๒๕ สายแยกทางหลวงแผ่นดินหมายเลข ๔ (บางแพ)–บรรจบทางหลวงพิเศษหมายเลข ๓๕ (สมุทรสงคราม) ตอนอำเภอบางแพ – อำเภอบางคนที ในท้องที่อำเภอบางแพ อำเภอดำเนินสะดวก จังหวัดราชบุรี และอำเภอบางคนที จังหวัดสมุทรสงคราม

อาศัยอำนาจตามความในมาตรา ๒๒๑ ของรัฐธรรมนูญแห่งราชอาณาจักรไทย กับมาตรา ๕ วรรคสาม และมาตรา ๖ แห่งพระราชบัญญัติว่าด้วยการเวนคืนอสังหาริมทรัพย์ พ.ศ. ๒๕๓๐ อันเป็นกฎหมายที่มีบทบัญญัติบางประการเกี่ยวกับการจำกัดสิทธิและเสรีภาพของบุคคล ซึ่งมาตรา ๒๕ ประกอบกับมาตรา ๔๕ ของรัฐธรรมนูญแห่งราชอาณาจักรไทย บัญญัติให้กระทำได้โดยอาศัยอำนาจ

ตามบทบัญญัติแห่งกฎหมาย ประกอบกับมาตรา ๖๘ วรรคหนึ่ง แห่งพระราชบัญญัติทางหลวง พ.ศ. ๒๕๓๕ อันเป็นกฎหมายที่มีบทบัญญัติบางประการเกี่ยวกับการจำกัดสิทธิและเสรีภาพของบุคคล ซึ่งมาตรา ๒๕ ประกอบกับมาตรา ๓๑ มาตรา ๓๕ มาตรา ๓๖ มาตรา ๔๘ มาตรา ๔๙ มาตรา ๕๐ และมาตรา ๕๑ ของรัฐธรรมนูญแห่งราชอาณาจักรไทย บัญญัติให้กระทำได้โดยอาศัยอำนาจตามบทบัญญัติแห่งกฎหมาย จึงทรงพระกรุณาโปรดเกล้าฯ ให้ตราพระราชกฤษฎีกาขึ้นไว้ ดังต่อไปนี้

มาตรา ๑ พระราชกฤษฎีกานี้เรียกว่า “พระราชกฤษฎีกากำหนดเขตที่ดินในบริเวณที่จะเวนคืน เพื่อขยายทางหลวงแผ่นดินหมายเลข ๓๒๕ สายแยกทางหลวงแผ่นดินหมายเลข ๔ (บางแพ) – บรรจบทางหลวงพิเศษหมายเลข ๓๕ (สมุทรสงคราม) ตอนอำเภอบางแพ – อำเภอบางคนที พ.ศ. ๒๕๔๕”

มาตรา ๒ พระราชกฤษฎีกานี้ให้ใช้บังคับตั้งแต่วันถัดจากวันประกาศในราชกิจจานุเบกษา เป็นต้นไป

มาตรา ๓ พระราชกฤษฎีกานี้ให้ใช้บังคับได้มีกำหนดสี่ปี

มาตรา ๔ ให้อธิบดีกรมทางหลวงเป็นเจ้าหน้าที่เวนคืนตามพระราชกฤษฎีกานี้

มาตรา ๕ เขตที่ดินในบริเวณที่จะเวนคืนตามพระราชกฤษฎีกานี้ อยู่ในท้องที่อำเภอบางแพ อำเภอดำเนินสะดวก จังหวัดราชบุรี และอำเภอบางคนที จังหวัดสมุทรสงคราม มีส่วนแคบที่สุด สองร้อยเมตร และส่วนกว้างที่สุดสี่ร้อยเมตร ทั้งนี้ ภายในแนวเขตตามแผนที่ท้ายพระราชกฤษฎีกานี้

มาตรา ๖ ให้รัฐมนตรีว่าการกระทรวงคมนาคมรักษาการตามพระราชกฤษฎีกานี้

ผู้รับสนองพระบรมราชโองการ

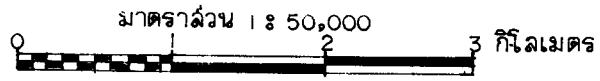
พันตำรวจโท ทักษิณ ชินวัตร

นายกรัฐมนตรี

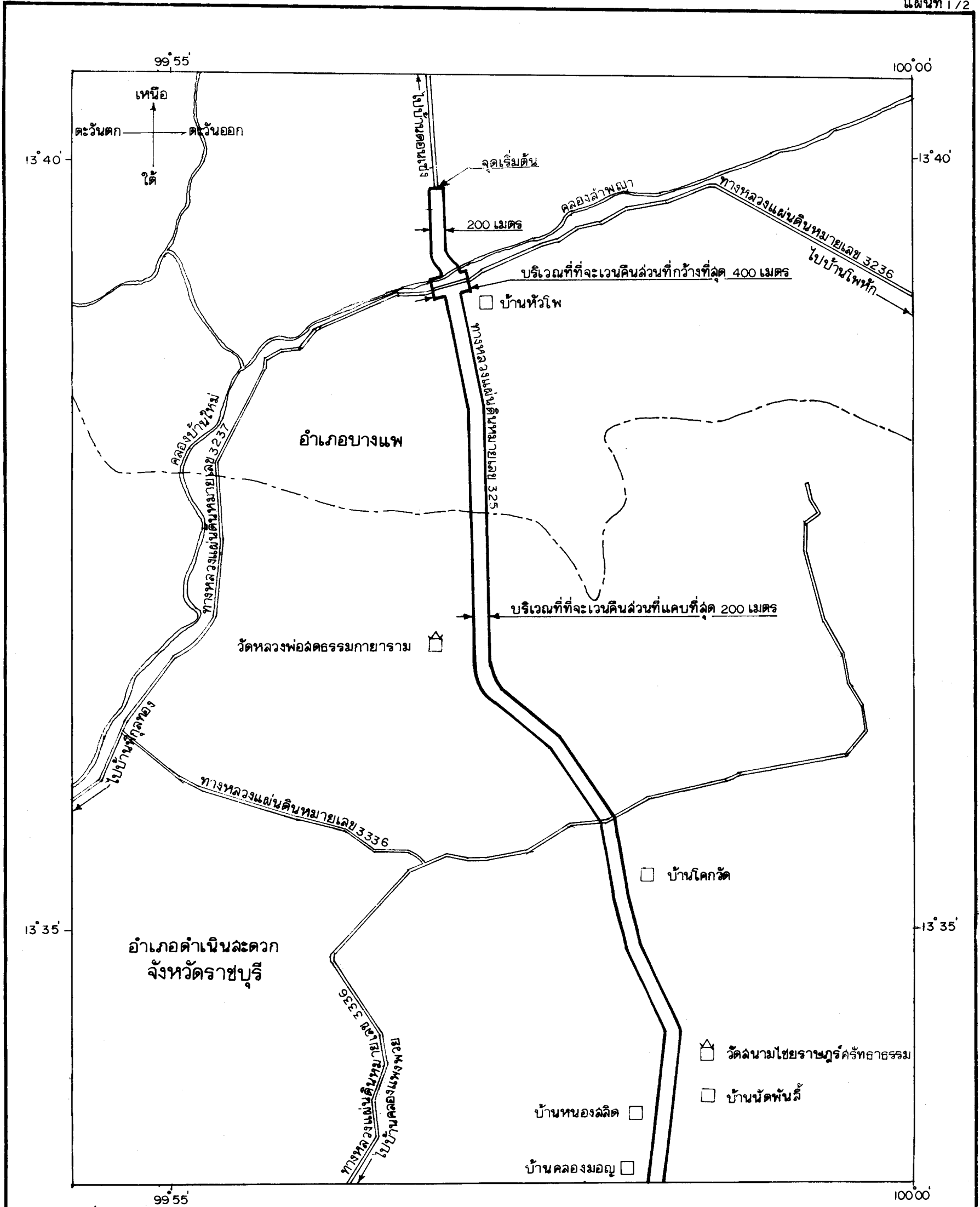
แผนที่ท้ายพระราชกฤษฎีกากำหนดเขตที่ดินในบริเวณที่จะเวนคืน
เพื่อขยายทางหลวงแผ่นดินหมายเลข 325
สายแยกทางหลวงแผ่นดินหมายเลข 4 (บางแพ) - บรรจบทางหลวงพิเศษหมายเลข 35 (ลุมพอง - นครราชสีมา)

ตอนอำเภอบางแพ - อำเภอบางคนที

พ.ศ. 2549



แผนที่ 1/2



เครื่องหมาย

- แนวเขตที่ดินในบริเวณที่จะเวนคืน
- - - - - เขตอำเภอ เขตกิ่งอำเภอ
- == ทางหลวง ถนน ซอย
- ~ แม่น้ำ คลอง ห้วย
- หมู่บ้าน บ้าน
- ⊡ วัด ศาลนถสถาน

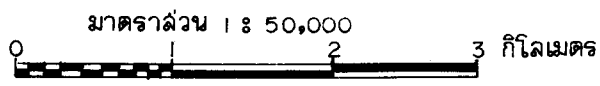
(Signature)
(นายนิยม บันบัวรุ่งกิจ)
ผู้อำนวยการ สำนักจัดการกรมที่ดิน

(Signature)
(นายเทิดศักดิ์ เศรษฐมานพ)
อธิบดีกรมทางหลวง

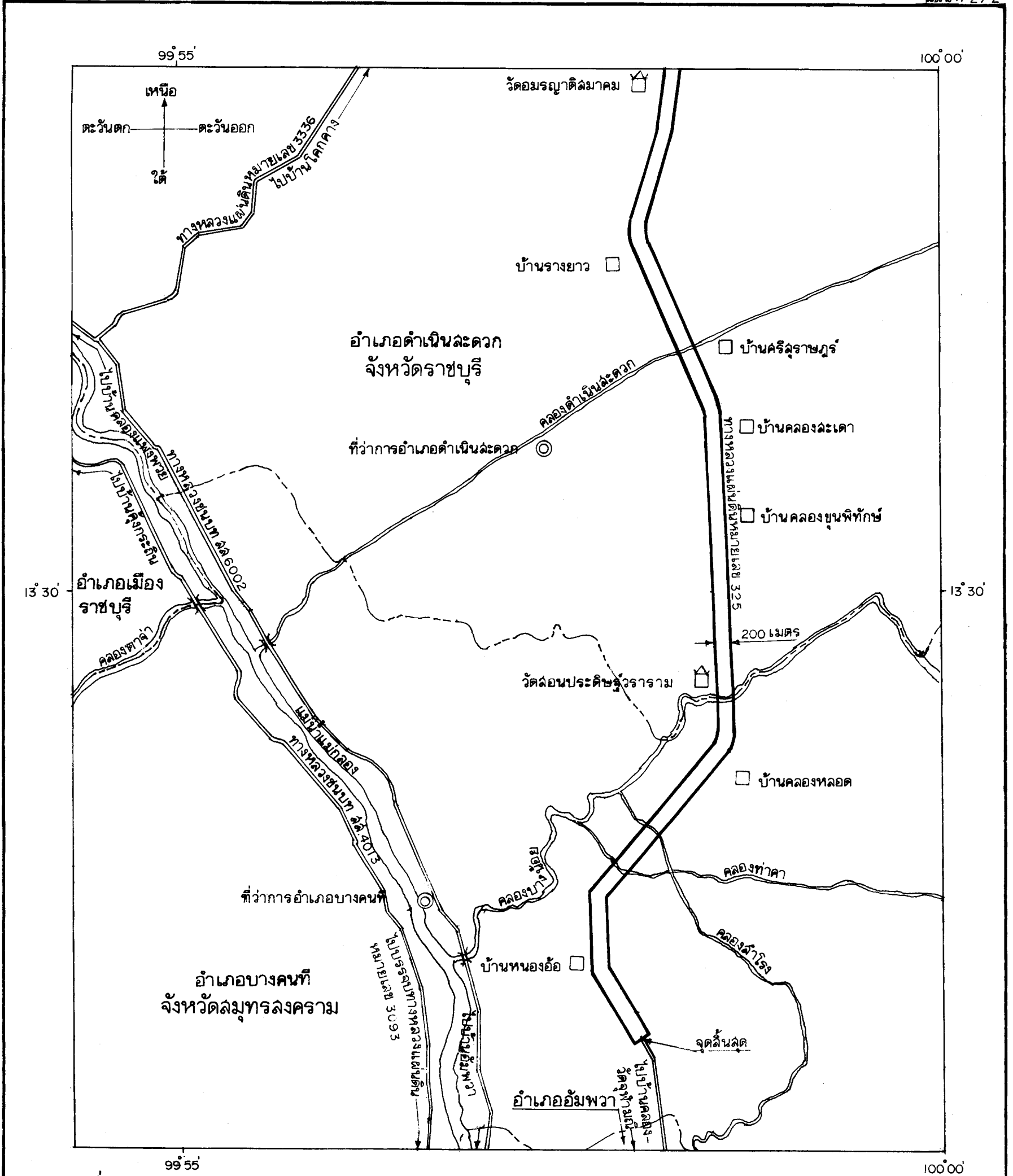
แผนที่ท้ายพระราชกฤษฎีกากำหนดเขตที่ดินในบริเวณที่ที่จะเวนคืน
 เพื่อขยายทางหลวงแผ่นดินหมายเลข 325
 ฉายแยกทางหลวงแผ่นดินหมายเลข 4 (บางแพ) - บรจจทางหลวงพิเศษหมายเลข 35 (ลุมพริลลครวม)

ตอนอำเภอบางแพ - อำเภอบางคนที

พ.ศ. 2549



แผนที่ 2 / 2



เครื่องหมาย

- แนวเขตที่ดินในบริเวณที่ที่จะเวนคืน
- - - - - เขตจังหวัด
- - - - - เขตอำเภอ เขตกิ่งอำเภอ
- == ทางหลวง ถนน ซอย
- ~ ~ ~ ~ ~ สะพาน
- ~ ~ ~ ~ ~ แม่น้ำ คลอง ห้วย
- ◎ ที่ว่าการอำเภอ
- หมู่บ้าน บ้าน
- ⌘ วัด ศาลนลสถาน

(นายนิยม ปันป่ารุงกิจ)
 ผู้อำนวยการสำนักจัดการกรมสิทธิที่ดิน

(นายเทิดศักดิ์ เศรษฐมานพ)
 อธิบดีกรมทางหลวง

หมายเหตุ :- เหตุผลในการประกาศใช้พระราชกฤษฎีกานี้ คือ เนื่องจากมีความจำเป็นจะต้องขยายทางหลวงแผ่นดินหมายเลข ๓๒๕ สายแยกทางหลวงแผ่นดินหมายเลข ๔ (บางแพ) – บรรจบทางหลวงพิเศษหมายเลข ๓๕ (สมุทรสงคราม) ตอนอำเภอบางแพ – อำเภอบางคนที ในท้องที่อำเภอบางแพ อำเภอดำเนินสะดวก จังหวัดราชบุรี และอำเภอบางคนที จังหวัดสมุทรสงคราม เพื่ออำนวยความสะดวกและความรวดเร็วแก่การจราจรและการขนส่งอันเป็นกิจการสาธารณูปโภค ในการนี้ สมควรกำหนดเขตที่ดินในบริเวณที่จะเวนคืนในท้องที่ดังกล่าว เพื่อให้เจ้าหน้าที่หรือผู้ซึ่งได้รับมอบหมายจากเจ้าหน้าที่มีสิทธิเข้าไปทำการสำรวจและเพื่อทราบข้อเท็จจริงเกี่ยวกับบ่อสังหาริมทรัพย์ที่ต้องเวนคืนที่แน่นอน จึงจำเป็นต้องตราพระราชกฤษฎีกานี้