

ประกาศกระทรวงมหาดไทย

เรื่อง เปลี่ยนแปลงฐานะเทศบาลตำบลสิงหนคร

อำเภอสิงหนคร จังหวัดสงขลา

เป็นเทศบาลเมืองสิงหนคร

โดยที่เทศบาลตำบลสิงหนคร อำเภอสิงหนคร จังหวัดสงขลา มีราษฎรตั้งแต่หนึ่งหมื่นคนขึ้นไป ซึ่งมีรายได้พอควรแก่การที่จะปฏิบัติหน้าที่อันต้องทำตามที่กำหนดไว้ในพระราชบัญญัติเทศบาล พ.ศ. ๒๔๕๖ มีความประสงค์ที่จะเปลี่ยนแปลงฐานะเป็นเทศบาลเมือง และกระทรวงมหาดไทยพิจารณาแล้วเห็นว่า เทศบาลตำบลสิงหนคร อำเภอสิงหนคร จังหวัดสงขลา เข้าเงื่อนไขหลักเกณฑ์ตามมาตรา ๑๐ แห่งพระราชบัญญัติเทศบาล พ.ศ. ๒๔๕๖ ซึ่งแก้ไขเพิ่มเติมโดยพระราชบัญญัติเทศบาล (ฉบับที่ ๑๒) พ.ศ. ๒๕๕๖ สมควรให้เปลี่ยนแปลงฐานะเป็นเทศบาลเมืองตามความประสงค์

อาศัยอำนาจตามความในมาตรา ๑๓ แห่งพระราชบัญญัติเทศบาล พ.ศ. ๒๔๕๖ ซึ่งแก้ไขเพิ่มเติมโดยพระราชบัญญัติเทศบาล (ฉบับที่ ๑๒) พ.ศ. ๒๕๕๖ รัฐมนตรีว่าการกระทรวงมหาดไทย จึงประกาศ เปลี่ยนแปลงฐานะเทศบาลตำบลสิงหนคร อำเภอสิงหนคร จังหวัดสงขลา เป็นเทศบาลเมืองสิงหนคร

ให้เทศบาลตำบลที่ได้เปลี่ยนแปลงฐานะเป็นเทศบาลเมืองตามประกาศนี้มีแนวเขตตามคำบรรยาย และแผนที่แนบท้ายประกาศกระทรวงมหาดไทยฉบับนี้ และให้พ้นสภาพแห่งการเป็นเทศบาล ตำบลนับแต่วันที่ได้ออกเปลี่ยนแปลงฐานะเป็นเทศบาลเมืองเป็นต้นไป บรรดาทรัพย์สิน หนี้ สิทธิ และสิทธิเรียกร้องของเทศบาลตำบลให้ออนไปเป็นของเทศบาลเมืองที่เปลี่ยนแปลงฐานะในขณะเดียวกันนั้น และบรรดาเทศบัญญัติที่ใช้บังคับอยู่ก่อนแล้วคงให้ใช้บังคับต่อไป

ทั้งนี้ ตั้งแต่วันที่ ๒๓ พฤศจิกายน พ.ศ. ๒๕๕๕ เป็นต้นไป

ประกาศ ณ วันที่ ๑๔ พฤศจิกายน พ.ศ. ๒๕๕๕

สมชาย สุนทรวัฒน์

รัฐมนตรีช่วยว่าการฯ ปฏิบัติราชการแทน

รัฐมนตรีว่าการกระทรวงมหาดไทย

คำบรรยายแนวเขต
เทศบาลเมืองสิงหนคร อำเภอสิงหนคร จังหวัดสงขลา
ท้ายประกาศกระทรวงมหาดไทย
เรื่อง เปลี่ยนแปลงฐานะเทศบาลตำบลสิงหนคร อำเภอสิงหนคร จังหวัดสงขลา
เป็นเทศบาลเมืองสิงหนคร
ลงวันที่ ๑๔ พฤศจิกายน พ.ศ. ๒๕๕๘

ให้กำหนดเขตเทศบาลเมืองสิงหนคร ไว้ดังนี้

หลักเขตที่ ๑ ตั้งอยู่ตรงจุดที่ห่างจากจุดบรรจบระหว่างศูนย์กึ่งกลางทางหลวงแผ่นดินหมายเลข ๔๐๘๓ สงขลา – ระโนด กับถนนสายสงขลา – ระโนด สายเก่า ตามแนวเส้นตั้งฉาก ไปทางทิศตะวันตกเฉียงใต้ บริเวณพิกัด PJ ๖๗๔๐๒๒

ด้านเหนือ

จากหลักเขตที่ ๑ เป็นเส้นตรงไปทางทิศตะวันออกเฉียงเหนือ ตามแนวเส้นตั้งฉากของจุดบรรจบระหว่างศูนย์กึ่งกลางทางหลวงแผ่นดินหมายเลข ๔๐๘๓ สงขลา – ระโนด กับถนนสายสงขลา – ระโนด สายเก่า ถึงหลักเขตที่ ๒ ซึ่งตั้งอยู่ตรงจุดบรรจบระหว่างศูนย์กึ่งกลางทางหลวงแผ่นดินหมายเลข ๔๐๘๓ สงขลา – ระโนด กับถนนสายสงขลา – ระโนด สายเก่า บริเวณพิกัด PJ ๖๘๒๐๓๑ รวมระยะประมาณ ๑,๕๐๐ เมตร

จากหลักเขตที่ ๒ เป็นเส้นตรงไปทางทิศตะวันออกเฉียงใต้ ถึงหลักเขตที่ ๓ ซึ่งตั้งอยู่ในทะเลตรงจุดที่ห่างจากชายฝั่งทะเล บริเวณบ้านหนองผัดฉัด ตำบลชิงโค อำเภอสิงหนคร ระยะ ๙๐๐ เมตร บริเวณพิกัด PJ ๗๑๑๐๓๕ รวมระยะประมาณ ๒,๐๐๐ เมตร

ด้านตะวันออก

จากหลักเขตที่ ๓ เป็นเส้นขนานกับชายฝั่งทะเล ระยะ ๙๐๐ เมตร ไปทางทิศตะวันออกเฉียงใต้ ถึงหลักเขตที่ ๔ ซึ่งตั้งอยู่ตรงแนวเส้นแบ่งเขตระหว่างอำเภอสิงหนคร จังหวัดสงขลา กับอำเภอเมืองสงขลา จังหวัดสงขลา บริเวณพิกัด PH ๗๔๕๙๙๗ รวมระยะประมาณ ๕,๙๒๐ เมตร

จากหลักเขตที่ ๔ เป็นเส้นเลียบบตามแนวเส้นแบ่งเขตระหว่างอำเภอสิงหนคร จังหวัดสงขลา กับอำเภอเมืองสงขลา จังหวัดสงขลา ไปทางทิศใต้ ถึงหลักเขตที่ ๕ ซึ่งตั้งอยู่บนแนวเส้นแบ่งเขตระหว่างอำเภอสิงหนคร จังหวัดสงขลา กับอำเภอเมืองสงขลา จังหวัดสงขลา ตรงจุดบรรจบระหว่างเส้นแบ่งเขตตำบลเขารูปช้าง กับตำบลบ่อยาง อำเภอเมืองสงขลา จังหวัดสงขลา ตรงบริเวณพิกัด PH ๗๕๑๙๔๓ รวมระยะประมาณ ๔,๙๐๐ เมตร

/จากหลักเขตที่ ๕...

จากหลักเขตที่ ๕ เป็นเส้นตรงไปทางทิศตะวันตกเฉียงเหนือ ถึงหลักเขตที่ ๖ ซึ่งตั้งอยู่ตรงจุดที่อยู่ตามแนวเส้นตรงระหว่างจุดศูนย์กลางถนนเข้าวัดบ่อทรัพย์บรรจบกับถนนเข้าหมู่บ้านหัวเขา ซึ่งห่างจากริมฝั่งทะเลสาบสงขลา ด้านเขาหัวแดง ระยะ ๒๕๐ เมตร บริเวณพิกัด PH ๗๔๗๙๔๘ รวมระยะประมาณ ๖๙๐ เมตร

ด้านใต้

จากหลักเขตที่ ๖ เป็นเส้นขนานกับริมฝั่งทะเลสาบสงขลา ระยะขนาน ๒๕๐ เมตร ไปทางทิศตะวันตก และทิศตะวันตกเฉียงเหนือ ถึงหลักเขตที่ ๗ ซึ่งตั้งอยู่ห่างจากปากคลองสัททั้งหมดฝั่งตะวันตก ระยะ ๒๕๐ เมตร บริเวณพิกัด PH ๖๘๓๙๘๓ รวมระยะประมาณ ๗,๓๐๐ เมตร

ด้านตะวันตก

จากหลักเขตที่ ๗ เป็นเส้นตรงไปทางทิศตะวันตกเฉียงเหนือ ถึงหลักเขตที่ ๘ ซึ่งตั้งอยู่ริมฝั่งทะเลสาบสงขลา ตรงจุดที่อยู่ห่างจากปากคลองสัททั้งหมด ตามแนวริมฝั่งทะเลสาบสงขลาไปทางทิศตะวันตกเฉียงเหนือ บริเวณพิกัด PH ๖๗๒๙๙๓ รวมระยะประมาณ ๑,๔๐๐ เมตร

จากหลักเขตที่ ๘ เป็นเส้นตรงไปทางทิศตะวันออกเฉียงเหนือ ถึงหลักเขตที่ ๙ ซึ่งตั้งอยู่ตามแนวเส้นตั้งฉากกับทางหลวงแผ่นดินหมายเลข ๔๐๘๓ สงขลา – ระโนด ตรงจุดที่ศูนย์กลางทางแยกถนนสายสงขลา – ระโนด สายเก่า บรรจบกับทางหลวงแผ่นดินหมายเลข ๔๐๘๓ สงขลา – ระโนด บริเวณพิกัด PJ ๖๘๓๐๐๒ รวมระยะประมาณ ๑,๒๒๕ เมตร

จากหลักเขตที่ ๙ เป็นเส้นตรงไปทางทิศตะวันตกเฉียงเหนือ จนบรรจบกับหลักเขตที่ ๑ ดังปรากฏในแผนที่ท้ายประกาศนี้

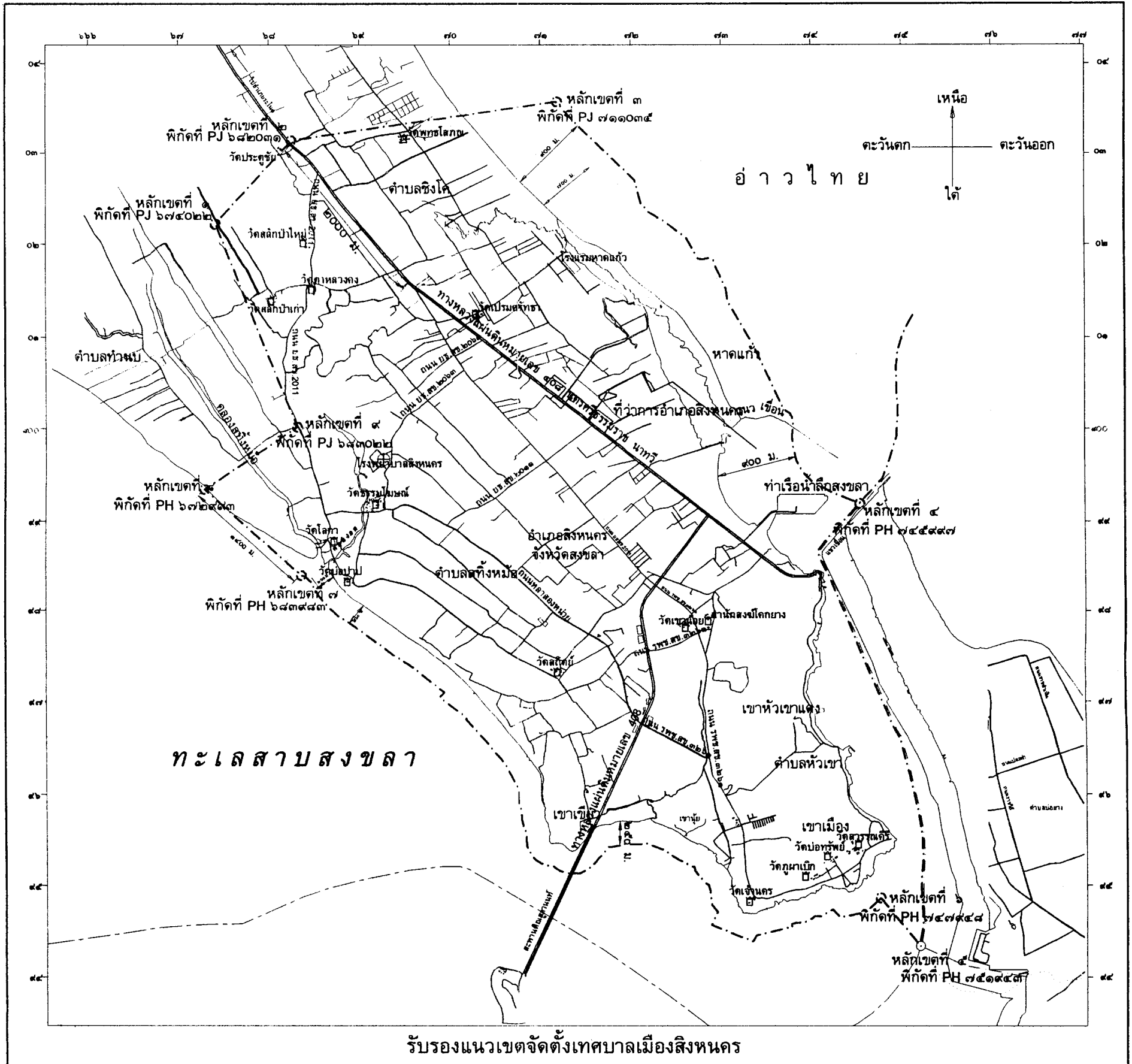
ตามเส้นแนวเขตที่กล่าวไว้ในประกาศนี้ ให้มีหลักย่อยปักไว้เพื่อแสดงแนวเขตตาม

สมควร

แผนที่ท้ายประกาศกระทรวงมหาดไทย
เรื่อง เปลี่ยนแปลงฐานะเทศบาลตำบลสิงหนคร
อำเภอสิงหนคร จังหวัดสงขลา
เป็นเทศบาลเมืองสิงหนคร
ลงวันที่ 14 เดือน พฤศจิกายน พ.ศ. 2548

มาตราส่วน ๑:๕๐,๐๐๐

๐ ๐.๕ ๑ ๒ กิโลเมตร





รับรองแนวเขตจัดตั้งเทศบาลเมืองสิงหนคร


สัญลักษณ์

- เขตเทศบาล
- เขตอำเภอ, กิ่งอำเภอ
- เขตตำบล, เขตองค์การบริหารส่วนตำบล
- ทางหลวง ถนน ขยาย
- สะพาน
- แม่น้ำ คลอง ห้วย
- ภูเขา ควน เนิน
- โรงพยาบาล
- ที่ว่าการอำเภอ
- สถานที่ราชการ
- มหาวิทยาลัย วิทยาลัย โรงเรียน
- วัด ศาสนสถาน


รับรองแผนที่ถูกต้อง


ลงชื่อ 
(นายกฤษณะ กิติไกรยะ)
ผู้อำนวยการกองช่าง


ลงชื่อ 
(นายธีร จันทรัตน์)
ปลัดเทศบาลตำบลสิงหนคร


ลงชื่อ 
(นายเสริมศักดิ์ จันทร์สว่าง)
นายกเทศมนตรีตำบลสิงหนคร

ได้ตรวจสอบแนวเขตแล้วรับรองว่าถูกต้อง

ลงชื่อ 
(นายอุทิศ ชูช่วย)
นายกเทศมนตรีนครสงขลา

ลงชื่อ 
(นายคาร์พ เสาวคนธ์)
นายกองค์การบริหารส่วนตำบลเกาะยอ

ลงชื่อ 
(นายประสงค์ บรรีรักษ์)
นายกองค์การบริหารส่วนตำบลเขาปู่

ลงชื่อ 
(นายประสิทธิ์ ชอศิลป์)
นายกองค์การบริหารส่วนตำบลชิงโค

ลงชื่อ 
(นายวีระชาติ เพชรมณี)
นายกองค์การบริหารส่วนตำบลท่างาม