

## ประกาศกรมศิลปากร

## เรื่อง ขึ้นทะเบียนและกำหนดเขตที่ดินโบราณสถาน

อาศัยอำนาจตามความในมาตรา ๗ แห่งพระราชบัญญัติโบราณสถาน โบราณวัตถุ ศิลปวัตถุ และพิพิธภัณฑสถานแห่งชาติ พ.ศ. ๒๕๐๔ อธิบดีกรมศิลปากรจึงประกาศขึ้นทะเบียนและกำหนดเขตที่ดินโบราณสถานในเขตท้องที่กรุงเทพมหานคร ดังนี้

๑. โบราณสถานกรมแผนที่ทหาร เลขที่ ๒ ถนนกัลยาณไมตรี แขวงพระบรมมหาราชวัง เขตพระนคร กรุงเทพมหานคร พื้นที่โบราณสถานประมาณ ๑๐ ไร่ ๒ งาน ๒๗ ตารางวา

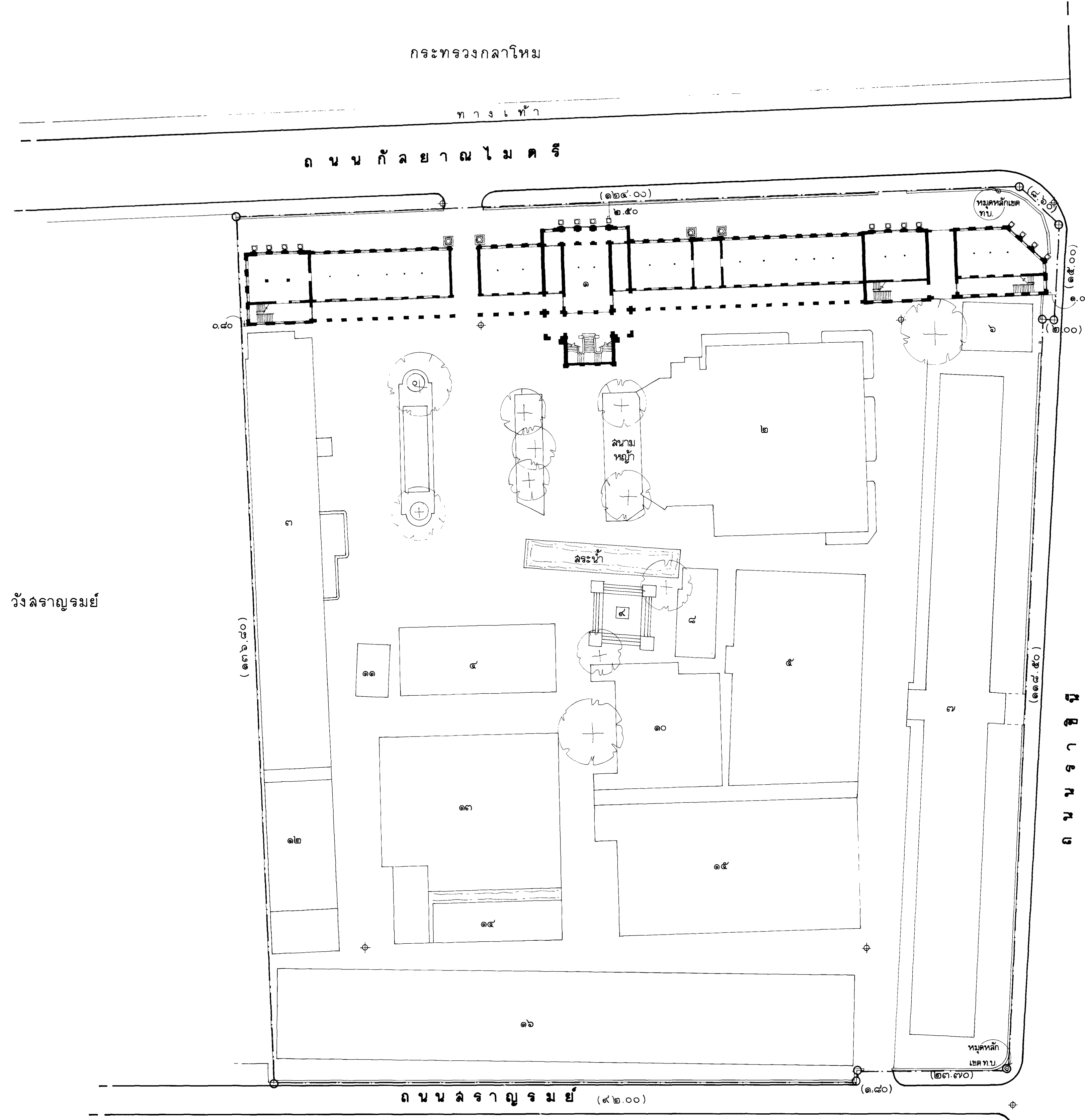
๒. โบราณสถานโรงเรียนราชินี เลขที่ ๔๔๔ ถนนมหาราช แขวงพระบรมมหาราชวัง เขตพระนคร กรุงเทพมหานคร พื้นที่โบราณสถานประมาณ ๒ ไร่ ๓ งาน ๑๑ ตารางวา

รายละเอียดดังปรากฏตามแผนผังแนบท้ายประกาศนี้

ประกาศ ณ วันที่ ๒๓ มิถุนายน พ.ศ. ๒๕๕๘

อารักษ์ สังกัดกุล

อธิบดีกรมศิลปากร



**ผังศิขน์**

มาตราส่วน 1:50,000 ลำดับชุด L 7017 ระวัง 5036 II  
 พิมพ์ครั้งที่ 2 - RTSD พิมพ์ครั้งที่ 47 PPR 620204  
 UTM 47 661982 E , 1520370 N LAT 13 44 57'N LONG 100 29 54 E

**รายการ**

|                           |                    |
|---------------------------|--------------------|
| ★ อาคารวิภาคสุวรรณ        | ๔ ศาลเจ้าแม่ทับทิม |
| ๒ อาคารอนุสรณ์รัฐวิภาคกิจ | ๑๐ สโมสรนายสิบ     |
| ๓ อาคารวิถีมุขมณฑล        | ๑๑ หมวดอิลคทอีนคัล |
| ๔ อาคารระดมภูมิทัศน์      | ๑๒ แผนกซ่อมบำรุง   |
| ๕ อาคารเทพหัตถ์ดิน        | ๑๓ โรงพล           |
| ๖ กองพยาบาล               | ๑๔ อาคารช่างไม้    |
| ๗ อาคารกักตุนธูธร         | ๑๕ คลังกองพิมพ์    |
| ๘ ร้านค้าสโมสร            | ๑๖ กองพิมพ์        |

★ โบราณสถาน  
 - แนวเขตโบราณสถาน  
 ⊕ หมุดหลักฐานอ้างอิง  
 พื้นที่โบราณสถานประมาณ ๑๐ไร่ ๒งาน ๒๗ ตารางวา

มาตราส่วน ๑:๕๐๐

**ผู้ปฏิบัติ**

| สำรวจตรวจสอบภาพ          |  |  |               |
|--------------------------|--|--|---------------|
| สำรวจ                    | สมชาย ปรจโมทย์ สิริชัย บุญเจริญ ก่อเกียรติ |  | ๒๒-๒๕ ธ.ค. ๕๖ |
| เขียน                    | ปราโมทย์ เงินโพธิ์จัน                      |  | ๒๖ ธ.ค. ๕๖    |
| คัดลอก                   | ก่อกเกียรติ ศักดิ์ยานาค                    |  | ๘ มี.ค. ๕๗    |
| วิเคราะห์รูปแบบ          |  |  |               |
| นายช่างสำรวจ             | สมชาย แก้วล้อมทรัพย์                       |  | ๖ ธ.ค. ๕๖     |
| นายช่างโยธา              |  |  |               |
| นายช่างศิลปกรรม          | ธีระชัย ลุขจำเริญ                          |  |               |
| นักวิชาการช่างศิลป์      |  |  |               |
| นักโบราณคดี              | จิรพันธ์ คณธพพิออน                         |  | ๒๕ มี.ค. ๕๗   |
| ตรวจ/เห็นชอบ/อนุมัติ     |  |  |               |
| หนกภูมิวิชาการทะเบียนฯ   | วราจณีย์ ภูมิฉัตร                          |  | ๒๕ มี.ค. ๕๗   |
| ผู้อำนวยการสำนักโบราณคดี | เชมชาติ เทพไชย                             |  | ๒๕ มี.ค. ๕๗   |
| ผู้อนุมัติ               |  |  |               |
| อธิบดี                   | อารักษ์ สิงห์พิบูล                         |  | ๒๕ มี.ค. ๕๗   |

ผังบริเวณ **กรมแผนที่ทหาร**

เลขที่ ๒ ถนนกัลยาณไมตรี แขวงพระบรมมหาราชวัง เขตพระนคร กรุงเทพมหานคร

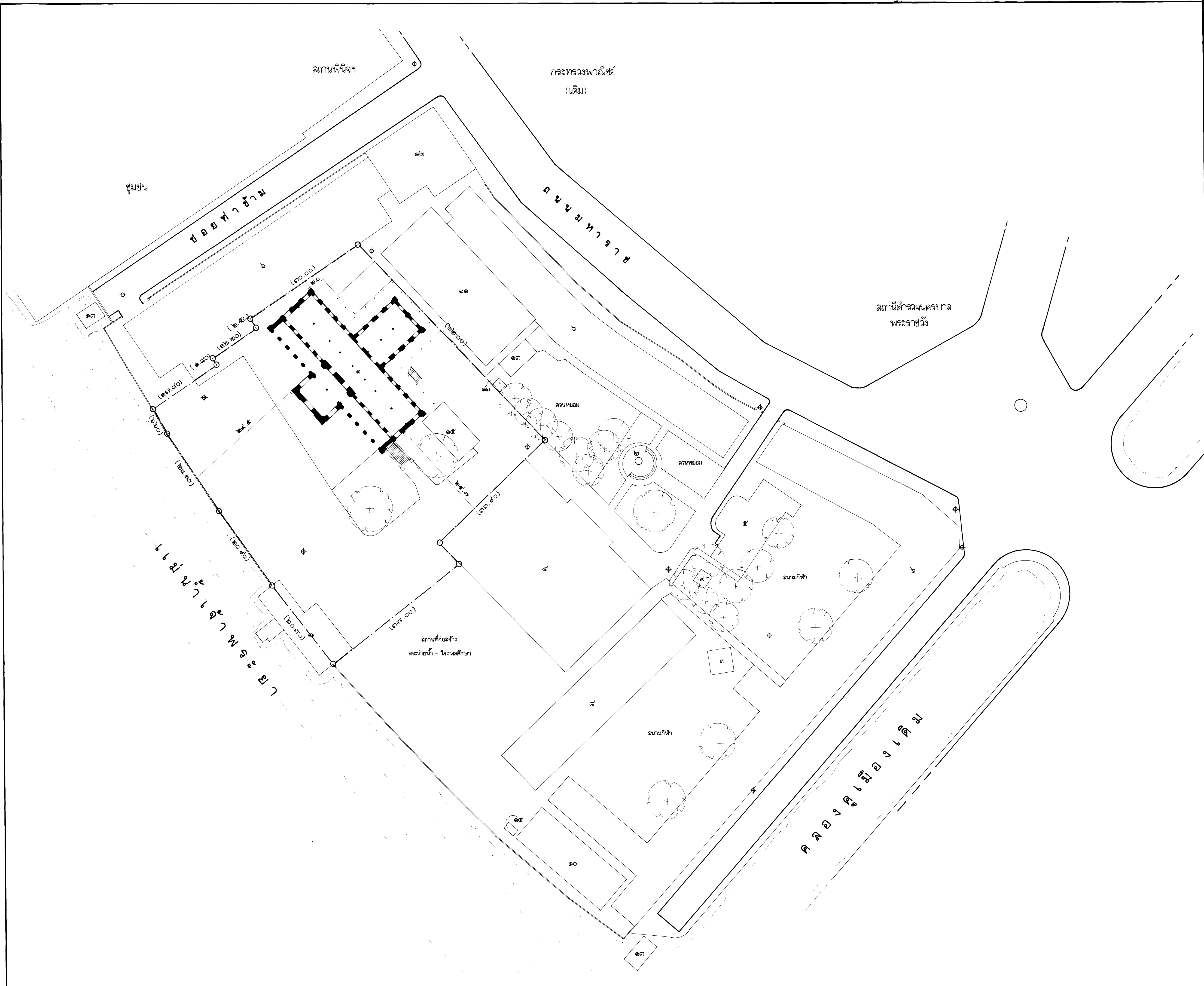
แสดง **แนวเขตโบราณสถาน**

|      |           |         |           |
|------|-----------|---------|-----------|
| รหัส | มาตราส่วน | แผ่นที่ | จำนวนแผ่น |
|      | ๑:๕๐๐     | ๑       | ๑         |

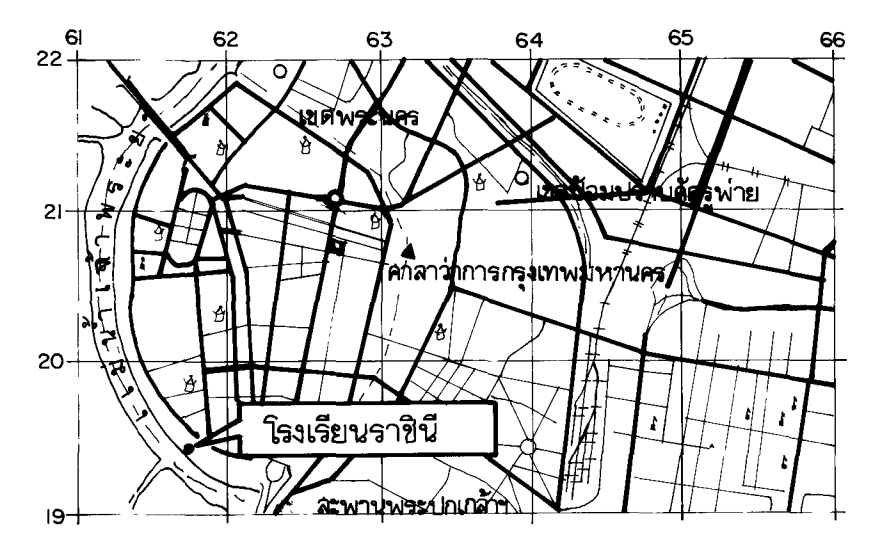
กลุ่มวิชาการทะเบียนโบราณสถานฯ

สำนักโบราณคดี

**กรมศิลปากร**



**ผังคชช**



มาตราส่วน 1:50,000 ลำดับชุด L 7017 ระวัง 5036 II  
 พิมพ์ครั้งที่ 2- RTSD พิมพ์ครั้งที่ 47 PPR 618195  
 UTM 47 661801E, 1519457N LAT 13° 44' 27" N LONG 100° 29' 48" E

**รายการ**

- ★ ตึกดูบ้านทาลัย ๔ เล้าถง
- ๒ พระอนุสาวรีย์สมเด็จพระศรีพัชริน  
ทราบรมราชินีนาถ ๑๐ อาคารอาบน้ำ
- ๓ ศาลท่านจุก ๑๑ โรงอาหาร
- ๔ หอประชุมสว่างวัฒนา ๑๒ โรงครัว
- ๕ อาคารลู่วิ่งสิริโลกา ๑๓ ศาลา
- ๖ อาคารเรียน ๑๔ ถึงประปา
- ๗ ลมกมลศิษย์เก่า ๑๕ เรือนชายของ
- ๘ ตึกนอนนักเรียนประจำ ๑๖ ซุ้มชายของ

★ โบราณสถาน

--- แนวเขตโบราณสถาน

⊕ หนองหลักฐานอ้างอิง

พื้นที่โบราณสถานประมาณ ๒ ไร่ ๓ งาน ๑๑ ตารางวา

มาตราส่วน ๑:๕๐๐

**ผู้ปฏิบัติ**

| สำรวจตรวจสอบภาพ |  |  |                 |
|-----------------|--|--|-----------------|
| สำรวจ           | สมชาย ปรจโมทย์ สิทธิชัย<br>บุญเจริญ ก่อเกียรติ |  | ๒-๕<br>ก.พ.๕๖   |
| เขียน           | ปรจโมทย์ เงินใจเจริญ                           |  | ๕-๖<br>ก.พ.๕๖   |
| คัดลอก          | ก่อกเกียรติ ศศิณานาค                           |  | ๑๓-๒๐<br>ก.พ.๕๖ |

**วิเคราะห์รูปแบบ**

|                     |                      |  |               |
|---------------------|----------------------|--|---------------|
| นายช่างสำรวจ        | สมชาย แก้วล้อมทรัพย์ |  | ๖-๗<br>ก.พ.๕๖ |
| นายช่างโยธา         |                      |  |               |
| นายช่างศิลปกรรม     | ธีระชัย ลุขจำริญญ์   |  |               |
| นักวิชาการช่างศิลป์ |                      |  |               |
| นักโบราณคดี         | จิรนนท์ คอนเทพชื่อน  |  | ๒๕ พ.ค.๕๖     |

**ตรวจ/เห็นชอบ/อนุมัติ**

|                          |                   |  |           |
|--------------------------|-------------------|--|-----------|
| หนกลุ่มวิชาการทะเบียนฯ   | วรรณณี ภูมิจิตโร  |  | ๒๖ พ.ค.๕๖ |
| ผู้อำนวยการสำนักโบราณคดี | เข็มชาติ เทพไชย   |  | ๒๖ พ.ค.๕๖ |
| ผู้อนุมัติ               |                   |  |           |
| อธิบดี                   | ดำรงชัย ลังหัดกุล |  | ๒๖ พ.ค.๕๖ |

**ผังบริเวณ**

**โรงเรียนราชินี**  
 เลขที่ ๕๔๔ ถนนมหาสารคาม แขวงพระบรมมหาราชวัง เขตพระนคร กรุงเทพมหานคร

**แนวเขตโบราณสถาน**

|      |           |         |           |
|------|-----------|---------|-----------|
| รหัส | มาตราส่วน | แผ่นที่ | จำนวนแผ่น |
|      | ๑:๕๐๐     | ๑       | ๑         |

กลุ่มวิชาการทะเบียนโบราณสถานฯ

สำนักโบราณคดี

กรมศิลปากร

