

ประกาศกระทรวงมหาดไทย

เรื่อง เปลี่ยนแปลงเขตเทศบาลตำบลไทรมา อำเภอมืองนนทบุรี จังหวัดนนทบุรี

โดยที่แนวเขตของเทศบาลตำบลไทรมา อำเภอมืองนนทบุรี จังหวัดนนทบุรี ตามพระราชกฤษฎีกา เรื่อง จัดตั้งเทศบาลตำบลไทรมา อำเภอมืองนนทบุรี จังหวัดนนทบุรี พ.ศ. ๒๕๔๖ ไม่สอดคล้องกับสภาพข้อเท็จจริงและแนวเขตการปกครองของเทศบาลตำบลไทรมาที่ยึดถืออยู่ในปัจจุบัน สมควรเปลี่ยนแปลงแนวเขตให้สอดคล้องกับสภาพข้อเท็จจริง

อาศัยอำนาจตามความในมาตรา ๑๒ แห่งพระราชบัญญัติเทศบาล พ.ศ. ๒๔๘๖ ซึ่งแก้ไขเพิ่มเติมโดยพระราชบัญญัติเทศบาล (ฉบับที่ ๑๒) พ.ศ. ๒๕๔๖ รัฐมนตรีว่าการกระทรวงมหาดไทย จึงประกาศเปลี่ยนแปลงเขตเทศบาลตำบลไทรมา อำเภอมืองนนทบุรี จังหวัดนนทบุรี โดยให้มีเขตตามคำบรรยายเขต ดังต่อไปนี้

หลักเขตที่ ๑ ตั้งอยู่มุมริมรั้วกำแพงหมู่บ้านเพชรดา บริเวณพิกัด PR 579357

ด้านเหนือ

จากหลักเขตที่ ๑ เป็นเส้นเลียบตามแนวกิ่งกลางคลองวัดแดง ไปทางทิศตะวันออก ถึงหลักเขตที่ ๒ ซึ่งตั้งอยู่ตรงจุดกึ่งกลางแม่น้ำเจ้าพระยา บริเวณพิกัด PR 608351 รวมระยะประมาณ ๓,๑๐๐ เมตร

ด้านตะวันออก

จากหลักเขตที่ ๒ เป็นเส้นเลียบตามแนวกิ่งกลางแม่น้ำเจ้าพระยา ไปทางทิศใต้ ถึงหลักเขตที่ ๓ ซึ่งตั้งอยู่ตรงจุดกึ่งกลางแม่น้ำเจ้าพระยาบริเวณที่คลองแม่น้ำอ้อมมาบรรจบ บริเวณพิกัด PR 602318

รวมระยะประมาณ ๓,๕๐๐ เมตร

ด้านใต้

จากหลักเขตที่ ๓ เป็นเส้นเลียบแนวกิ่งกลางคลองแม่น้ำอ้อมไปทางทิศตะวันตกเฉียงใต้ ถึงหลักเขตที่ ๔ ซึ่งตั้งอยู่บริเวณกิ่งกลางคลองแม่น้ำอ้อมบริเวณปากคลองตามูล บริเวณพิกัด PR 583312

รวมระยะประมาณ ๒,๒๐๐ เมตร

ด้านตะวันตก

จากหลักเขตที่ ๔ เป็นเส้นเลียบแนวกิ่งกลางคลองตามูล ไปทางทิศเหนือ ถึงหลักเขตที่ ๕ ซึ่งตั้งอยู่บริเวณริมถนนสายบ้านบางประดู่ - วัดบางนา บริเวณพิกัด PR 585317 รวมระยะประมาณ ๕๐๐ เมตร

จากหลักเขตที่ ๕ เป็นเส้นเลียบตามแนวริมถนนสายบ้านบางประดู่ - วัดบางนา ฟากตะวันออก ไปทางทิศเหนือ ถึงหลักเขตที่ ๖ ซึ่งตั้งอยู่ตรงบริเวณริมถนน สายบ้านบางประดู่ - วัดบางนา ฟากตะวันออก บริเวณพิกัด PR 587322 รวมระยะประมาณ ๖๒๐ เมตร

จากหลักเขตที่ ๖ เป็นเส้นเลียบตามแนวริมถนนสายบ้านบางประดู่ - วัดบางนา ฟากตะวันออก ไปทางทิศเหนือ ถึงหลักเขตที่ ๗ ซึ่งตั้งอยู่ตรงบริเวณข้างกำแพงรั้วบ้านเลขที่ ๑๕๑ หมู่ที่ ๖ ตำบลไทรมา บริเวณพิกัด PR 587324 รวมระยะประมาณ ๒๔๐ เมตร

จากหลักเขตที่ ๗ เป็นเส้นเลียบตามแนวรั้วกำแพงบ้านเลขที่ ๗๖ หมู่ที่ ๖ ตำบลบางรักน้อย ไปทางทิศเหนือ ถึงหลักเขตที่ ๘ ซึ่งตั้งอยู่ตรงบริเวณกิ่งกลางถนนสายประชารวมใจ บริเวณพิกัด PR 587325 รวมระยะประมาณ ๒๐๐ เมตร

จากหลักเขตที่ ๘ เป็นเส้นเลียบตามแนวเส้นแบ่งเขตระหว่างตำบลบางรักน้อยกับตำบลไทรมา ไปทางทิศตะวันตกเฉียงเหนือ ถึงหลักเขตที่ ๙ บริเวณแนวรั้วด้านหลังหมู่บ้านนนทรีปาร์ค บริเวณพิกัด PR 585328 รวมระยะประมาณ ๓๖๐ เมตร

จากหลักเขตที่ ๙ เป็นเส้นเลียบไปตามแนวรั้วด้านหลังหมู่บ้านนนทรีปาร์ค ไปทางทิศตะวันตกเฉียงเหนือ ถึงหลักเขตที่ ๑๐ ซึ่งตั้งอยู่ตรงบริเวณริมถนนสายวัดบางรักน้อย บริเวณพิกัด PR 582336 รวมระยะประมาณ ๕๘๐ เมตร

จากหลักเขตที่ ๑๐ เป็นเส้นเลียบไปตามแนวถนนสายวัดบางรักน้อย ไปทางทิศตะวันออกเฉียงเหนือ ๘๐ เมตร ไปทางทิศตะวันตกเฉียงเหนือ ๖๐ เมตร ตัดถนนสายบ้านไทรมา ถึงหลักเขตที่ ๑๑ ซึ่งตั้งอยู่ตรงบริเวณหน้าหมู่บ้านพฤษยา บริเวณพิกัด PR 583336 รวมระยะประมาณ ๒๘๕ เมตร

จากหลักเขตที่ ๑๑ เป็นเส้นเลียบตามแนวกิ่งกลางถนนสายบ้านไทรมา ไปทางทิศตะวันตกเฉียงเหนือ ถึงหลักเขตที่ ๑๒ ซึ่งตั้งอยู่ตรงบริเวณ กิ่งกลางถนนสายรัตนวิเบศร์ บริเวณพิกัด PR 581338 รวมระยะประมาณ ๕๑๐ เมตร

จากหลักเขตที่ ๑๒ เป็นเส้นเลียบบตามแนวกิ่งกลางถนนสายท่าอิฐ ไปทางทิศเหนือ ถึงหลักเขตที่ ๑๓ ซึ่งตั้งอยู่ตรงบริเวณปากซอยก้านันปรีดา บริเวณพิกัด PR 581356 รวมระยะประมาณ ๒,๐๐๐ เมตร

จากหลักเขตที่ ๑๓ เป็นเส้นเลียบบตามถนนซอยก้านันปรีดา ไปทางทิศตะวันตก ๑๕๐ เมตร ไปทางทิศใต้ ๓๐๐ เมตร เลียบตามแนวรั้วหมู่บ้านเพชรลดดา ไปทางทิศตะวันตก ๖๕ เมตร ไปทางทิศเหนือ ๓๖๐ เมตร จนบรรจบกับหลักเขตที่ ๑ รวมระยะประมาณ ๘๗๕ เมตร

ดังปรากฏตามแผนที่ท้ายประกาศนี้

ทั้งนี้ ตั้งแต่บัดนี้เป็นต้นไป

ประกาศ ณ วันที่ ๗ กันยายน พ.ศ. ๒๕๔๘

ประชา มาลีนนท์

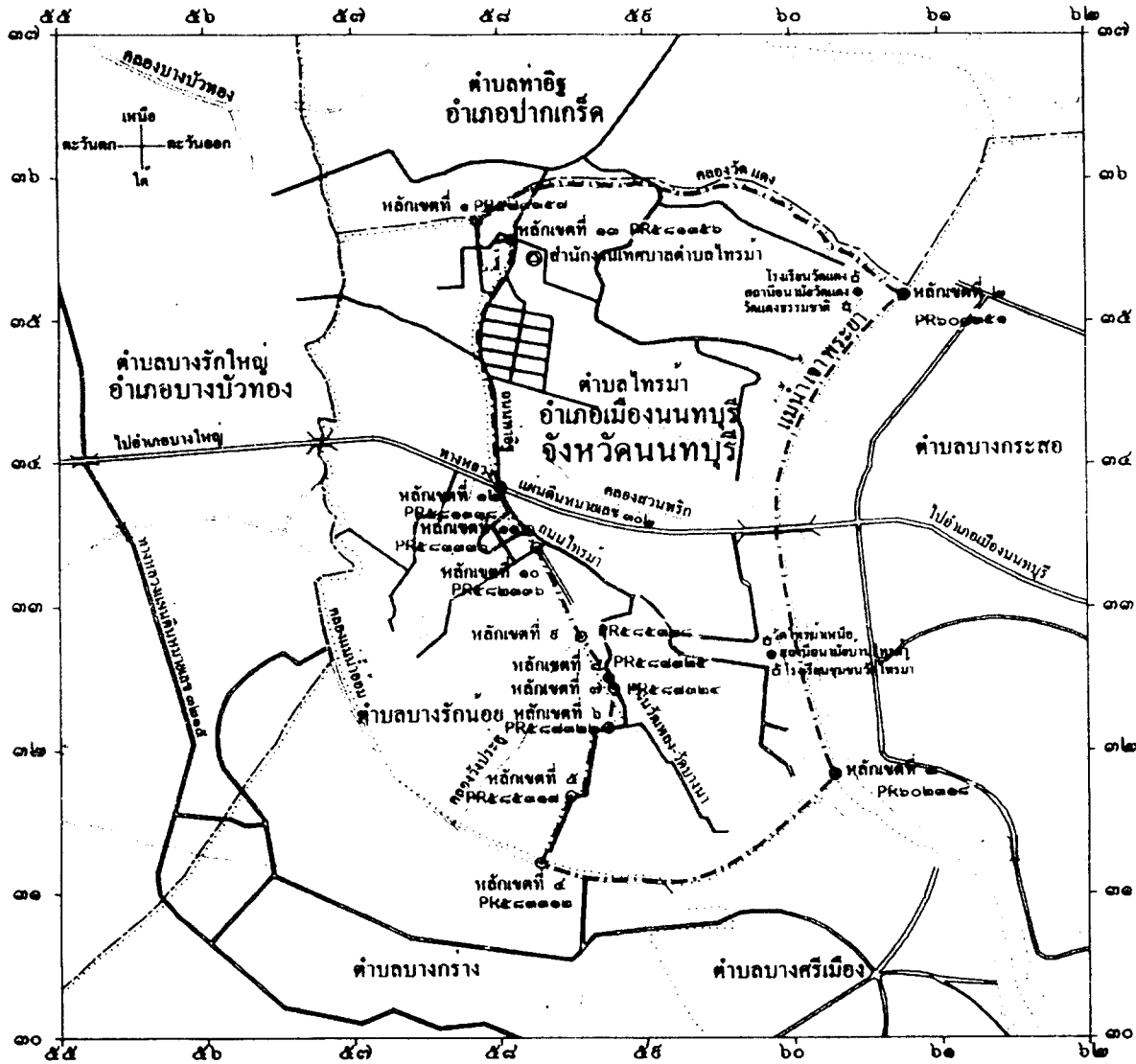
รัฐมนตรีช่วยว่าการฯ ปฏิบัติราชการแทน

รัฐมนตรีว่าการกระทรวงมหาดไทย

แผนที่ท้ายประกาศกระทรวงมหาดไทย
เรื่อง เปลี่ยนแปลงเขตเทศบาลตำบลไทรมา
อำเภอเมืองนนทบุรี จังหวัดนนทบุรี
 ลงวันที่ ๗ เดือน กันยายน พ.ศ.๒๕๔๗

มาตราส่วน ๑:๕๐,๐๐๐

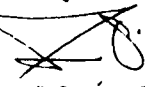
๐ ๐.๕ ๑ ๑.๕ ๒ กิโลเมตร



เครื่องหมาย

- — — — — เขตเทศบาล
- — — — — เขตอำเภอ
- — — — — เขตตำบล
- — — — — ทางหลวง ถนน ขยาย
- — — — — สะพาน
- — — — — แม่น้ำ คลอง ห้วย
- ⊙ สถานที่ราชการ
- ⊕ โรงพยาบาล สถานีอนามัย
- ⊠ มหาวิทยาลัย โรงเรียน
- ⊡ วัด ศาสนสถาน

รับรองแผนที่ถูกต้อง

ลงชื่อ 

(นายไพโรจน์ มนต์ศรี)

รักษาการหัวหน้ากองช่าง

ลงชื่อ _____

ปลัดองค์การบริหารส่วนตำบลไทรมา

ลงชื่อ 

(นายสุรพล สุทธิวิวัฒน์ชัย)

รองปลัดเทศบาลตำบลไทรมาปฏิบัติหน้าที่

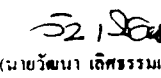
นายกเทศมนตรีเทศบาลตำบลไทรมา

ได้ตรวจสอบแนวเขตแล้วรับรองว่าถูกต้อง

ลงชื่อ 

(นางสาวพวงมาน เชื้อผู้ดี)

นายกองค์การบริหารส่วนตำบลไทรมา

ลงชื่อ 


(นายวันนา เลิศธรรมเทวี)

นายกอำเภอปากเกร็ด

ลงชื่อ 

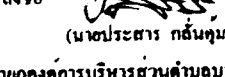
(นายสมนึก ธนเดชากุล)

นายกเทศมนตรีเทศบาลนครนนทบุรี

ลงชื่อ 

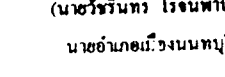
(นายปัญญาพร แสงบัว)

นายกเทศมนตรีเทศบาลตำบลบางศรีเมือง

ลงชื่อ 

(นายประสาร กลั่นคุณ)

นายกองค์การบริหารส่วนตำบลบางรักน้อย

ลงชื่อ 

(นายจรินทร์ รัตนพานิช)

นายกอำเภอเมืองนนทบุรี