

ประกาศกระทรวงมหาดไทย

เรื่อง เปลี่ยนแปลงฐานะเทศบาลตำบลเป็นเทศบาลเมือง

โดยที่มีเทศบาลตำบล ซึ่งมีราษฎรตั้งแต่นึ่งหมื่นคนขึ้นไป ทั้งมีรายได้พอควรแก่การที่จะปฏิบัติหน้าที่อันต้องทำตามที่กำหนดไว้ในพระราชบัญญัติเทศบาล พ.ศ. ๒๔๘๖ มีความประสงค์ที่จะเปลี่ยนแปลงฐานะเป็นเทศบาลเมือง และกระทรวงมหาดไทยพิจารณาแล้วเห็นว่า เทศบาลตำบลนั้นเข้าเงื่อนไขหลักเกณฑ์ตามมาตรา ๑๐ แห่งพระราชบัญญัติเทศบาล พ.ศ. ๒๔๘๖ ซึ่งแก้ไขเพิ่มเติมโดยพระราชบัญญัติเทศบาล (ฉบับที่ ๑๒) พ.ศ. ๒๕๔๖ สมควรให้เปลี่ยนแปลงฐานะเป็นเทศบาลเมืองตามความประสงค์

อาศัยอำนาจตามความในมาตรา ๑๐ และมาตรา ๑๓ แห่งพระราชบัญญัติเทศบาล พ.ศ. ๒๔๘๖ ซึ่งแก้ไขเพิ่มเติมโดยพระราชบัญญัติเทศบาล (ฉบับที่ ๑๒) พ.ศ. ๒๕๔๖ รัฐมนตรีว่าการกระทรวงมหาดไทยจึงประกาศเปลี่ยนแปลงฐานะเทศบาลตำบลเป็นเทศบาลเมือง ดังต่อไปนี้

- เทศบาลตำบลป่าดงเบขาร์ อำเภอสะเดา จังหวัดสงขลา เป็นเทศบาลเมืองป่าดงเบขาร์
 - เทศบาลตำบลคลองหลวง อำเภอกองหลวง จังหวัดปทุมธานี เป็นเทศบาลเมืองคลองหลวง
- ให้เทศบาลตำบลที่ได้เปลี่ยนแปลงฐานะเป็นเทศบาลเมืองตามประกาศนี้มีแนวเขตตามคำบรรยายเขตและแผนที่แนบท้ายประกาศกระทรวงมหาดไทยฉบับนี้ และให้พ้นสภาพแห่งการเป็นเทศบาลตำบลนับแต่วันที่ได้ออกเปลี่ยนแปลงฐานะเป็นเทศบาลเมืองเป็นต้นไป บรรดาทรัพย์สิน หนี้สิน และสิทธิเรียกร้องของเทศบาลตำบลให้ออนไปเป็นของเทศบาลเมืองที่เปลี่ยนแปลงฐานะในขณะเดียวกันนั้น และบรรดาเทศบัญญัติที่ได้ใช้บังคับอยู่ก่อนแล้วคงให้ใช้บังคับต่อไป
- ทั้งนี้ ตั้งแต่บัดนี้เป็นต้นไป

ประกาศ ณ วันที่ ๘ พฤศจิกายน พ.ศ. ๒๕๕๗

ประชา มาลินนท์

รัฐมนตรีช่วยว่าการฯ ปฏิบัติราชการแทน

รัฐมนตรีว่าการกระทรวงมหาดไทย

คำบรรยายแนวเขต
เทศบาลเมืองปาดังเบซาร์ อำเภอสะเตาะ จังหวัดสงขลา
ท้ายประกาศกระทรวงมหาดไทย
เรื่อง เปลี่ยนแปลงฐานะเทศบาลตำบลเป็นเทศบาลเมือง
ลงวันที่ ๘ เดือน พฤศจิกายน พ.ศ. ๒๕๕๗

ให้กำหนดเขตเทศบาลเมืองปาดังเบซาร์ ไว้ดังนี้

หลักเขตที่ ๑ ซึ่งตั้งอยู่ตรงบริเวณริมถนนทางไปเขารูปช้าง ฟากตะวันตก ตรงจุดที่ห่างจาก ศูนย์กลางถนนทางไปบ้านนา ระยะประมาณ ๙๐๐ เมตร บริเวณพิกัด PH ๕๖๑๓๙๑

ด้านเหนือ

จากหลักเขตที่ ๑ เป็นเส้นตรงไปทางทิศตะวันออกเฉียงใต้ ผ่านถนนไปบ้านนา ถนนไปคลองแจะ ถึงหลักเขตที่ ๒ ซึ่งตั้งอยู่ตรงบริเวณกึ่งกลางรถไฟสายใต้ (กรุงเทพฯ-ปาดังเบซาร์) ตรงกิโลเมตรที่ ๙๗๐.๙๕๐ บริเวณพิกัด PH ๕๕๑๓๕๔ รวมระยะประมาณ ๒,๒๐๐ เมตร

ด้านตะวันออก

จากหลักเขตที่ ๒ เป็นเส้นตรงไปทางทิศใต้ ถึงหลักเขตที่ ๓ ซึ่งตั้งอยู่ตรงบริเวณริมทางหลวงแผ่นดินหมายเลข ๔๐๕๔ (สะเตาะ-ปาดังเบซาร์) ฟากตะวันตก ตรงกิโลเมตรที่ ๑๐.๒๕๐ บริเวณพิกัด PH ๕๕๓๓๕๖ รวมระยะประมาณ ๒,๘๕๐ เมตร

ด้านใต้

จากหลักเขตที่ ๓ เป็นเส้นตรงไปทางทิศตะวันตกเฉียงใต้ ถึงหลักเขตที่ ๔ ซึ่งตั้งอยู่บริเวณเส้นแบ่งเขตระหว่างประเทศไทยกับสหพันธรัฐมาเลเซีย (หลักที่ ๑๕ C) บริเวณพิกัด PH ๕๖๖๓๕๙ รวมระยะประมาณ ๑,๙๐๐ เมตร

จากหลักเขตที่ ๔ เป็นเส้นเลียบตามแนวเส้นแบ่งเขตระหว่างประเทศไทยกับสหพันธรัฐมาเลเซีย ไปทางทิศตะวันออกเฉียงเหนือและทิศตะวันตก ถึงหลักเขตที่ ๕ ซึ่งตั้งอยู่ตรงบริเวณเส้นแบ่งเขตระหว่างประเทศไทยกับสหพันธรัฐมาเลเซีย (หลักที่ ๑๕) บริเวณพิกัด PH ๕๕๕๓๗๑ รวมระยะประมาณ ๕,๐๐๐ เมตร

ด้านตะวันตก

จากหลักเขตที่ ๕ เป็นเส้นตรงไปทางทิศตะวันออกเฉียงเหนือตัดผ่านถนนไปบ้านชายควน ตรงจุดที่ห่างจากทางแยกถนนเขารูปช้างไปทางทิศตะวันออกเฉียงเหนือ ระยะประมาณ ๘๐๐ เมตร จนบรรจบกับหลักเขตที่ ๑ รวมระยะประมาณ ๒,๔๐๐ เมตร


ดังปรากฏตามแผนที่ท้ายประกาศกระทรวงมหาดไทยฉบับนี้

ตามเส้นแนวเขตที่กล่าวไว้ ให้มีหลักเขตย่อยปักไว้เพื่อแสดงแนวเขตตามสมควร

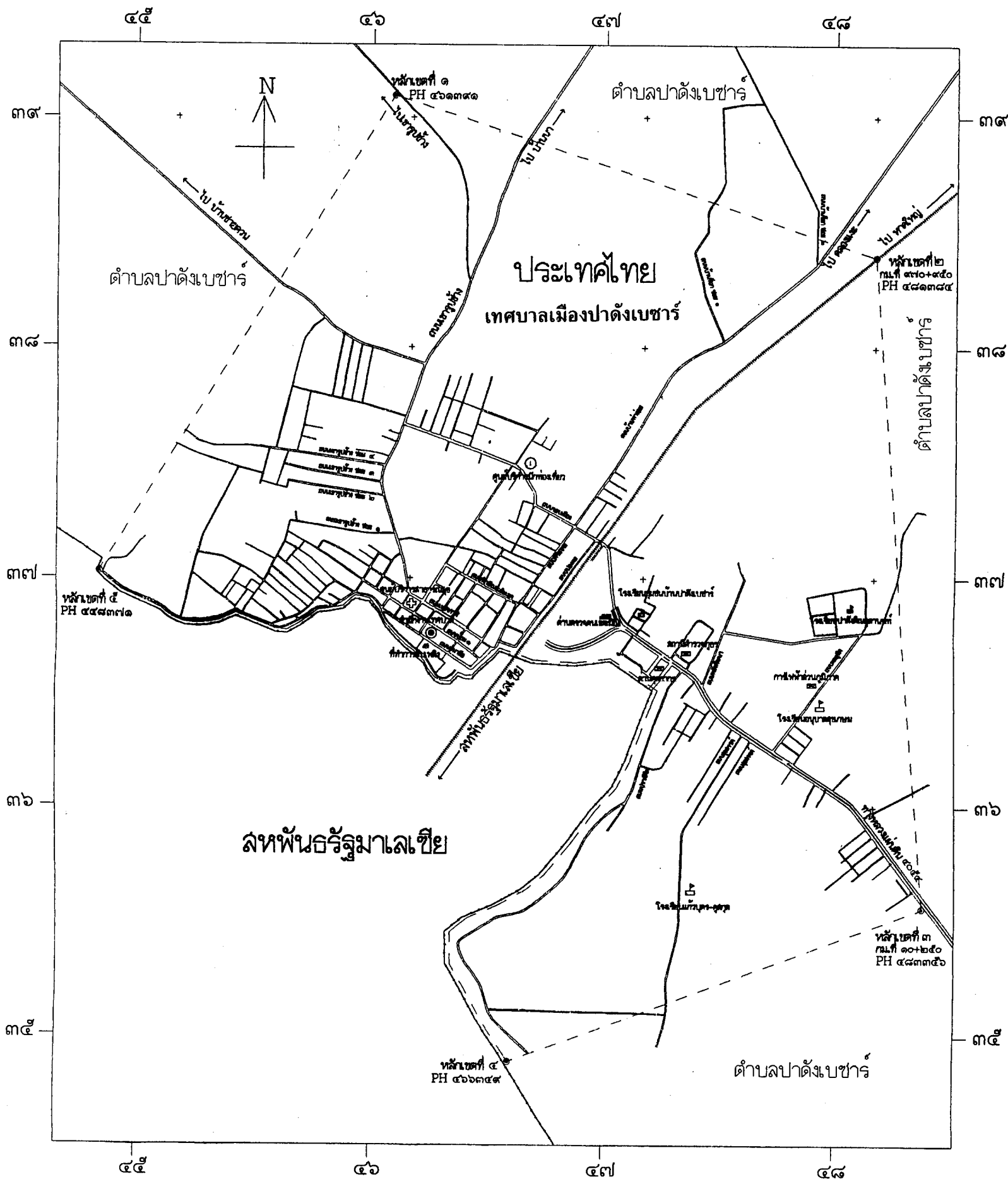
แผนที่ท้ายประกาศกระทรวงมหาดไทย

เรื่อง เปลี่ยนแปลงฐานะเทศบาลตำบลเป็นเทศบาลเมือง
ลงวันที่ ๘ เดือน พฤศจิกายน พ.ศ. ๒๕๕๗

๐ ๕๐๐ ๑,๐๐๐ ๒,๐๐๐



มาตราส่วน ๑ : ๒๐,๐๐๐




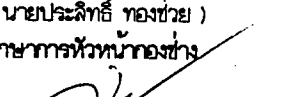
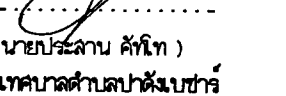
รับรองแนวเขตเทศบาลเมืองปาดังเบซาร์



เครื่องหมาย

- ๕ โรงเรียน
- ๘ สถานีราชการ
- ๑๐ สำนักงานเทศบาล
- ๘ ที่ทำการตำบล
- ๕ ศูนย์บริการสาธารณสุข
- ๑ ศูนย์บริการนักท่องเที่ยว
- ทางรถไฟ
- เขตเทศบาล
- เขตตำบล
- แนวเขตแดนระหว่างประเทศ
- ทางหลวง ถนน ขอบ

ฝ่ายจัดทำแผนที่เขตเทศบาลเมืองปาดังเบซาร์ท้ายประกาศกระทรวงมหาดไทย

องค์กรปกครองส่วนท้องถิ่นข้างเคียง

๑. ลงชื่อ 
(นายประสิทธิ์ ทองช่วย)
รักษาการหัวหน้ากองช่าง
๒. ลงชื่อ 
(นายประสาน คัททิว)
ปลัดเทศบาลตำบลปาดังเบซาร์
๓. ลงชื่อ 
(นายบรรณจง ปองผล)
นายกเทศมนตรีตำบลปาดังเบซาร์

๑. ลงชื่อ 
นายประสิทธิ์ ทองช่วย
นายกองค์การบริหารส่วนตำบล ปาดังเบซาร์
๒. ลงชื่อ 
(นายเหนือชัย จิระนิรักษ์)
นายอำเภอตะกั่วป่า

คำบรรยายแนวเขต
เทศบาลเมืองคลองหลวง อำเภอกองหลวง จังหวัดปทุมธานี
ท้ายประกาศกระทรวงมหาดไทย
เรื่อง เปลี่ยนแปลงฐานะเทศบาลตำบลเป็นเทศบาลเมือง
ลงวันที่ ๘ เดือน พฤศจิกายน พ.ศ. ๒๕๕๗

ให้กำหนดเขตเทศบาลเมืองคลองหลวง ไว้ดังนี้

หลักเขตที่ ๑ ซึ่งตั้งอยู่ตรงบริเวณแนวเขตทางรถไฟสายเหนือ ฟากตะวันตก ตรงจุดที่ติดกับทางหลวงแผ่นดินหมายเลข ๓๒๑๔ (ถนนบางชัน-หนองเสือ) ฟากเหนือ บริเวณพิกัด PR ๗๑๖๕๕๕

ด้านเหนือ

จากหลักเขตที่ ๑ เป็นเส้นเลียบบางทางหลวงแผ่นดินหมายเลข ๓๒๑๔ (ถนนบางชัน-หนองเสือ) ฟากเหนือ ไปทางทิศตะวันออก ผ่านคลองระบายน้ำที่ ๑ คลองส่งน้ำชลประทานที่ ๙ ซ้าย คลองระบายน้ำที่ ๒ ถึงหลักเขตที่ ๒ ซึ่งตั้งอยู่ตรงบริเวณทางหลวงแผ่นดินหมายเลข ๓๒๑๔ (ถนนบางชัน-หนองเสือ) ฟากเหนือ ตรงจุดที่ติดกับกึ่งกลางคลองส่งน้ำชลประทานที่ ๘ ซ้าย บริเวณพิกัด PR ๗๘๔๕๕๕ รวมระยะประมาณ ๖,๗๐๐ เมตร

ด้านตะวันออก

จากหลักเขตที่ ๒ เป็นเส้นเลียบบกึ่งกลางคลองส่งน้ำชลประทานที่ ๘ ซ้าย (ซึ่งเป็นเส้นแบ่งเขตระหว่างตำบลคลองสามกับตำบลคลองหลวง อำเภอกองหลวง) ไปทางทิศใต้ ถึงหลักเขตที่ ๓ ซึ่งตั้งอยู่ตรงบริเวณเส้นแบ่งเขตระหว่างอำเภอกองหลวงกับอำเภอธัญบุรี จังหวัดปทุมธานี บริเวณพิกัด PR ๗๘๔๕๕๒ รวมระยะประมาณ ๖,๔๕๐ เมตร

ด้านใต้

จากหลักเขตที่ ๓ เป็นเส้นเลียบบตามแนวเส้นแบ่งเขตระหว่างอำเภอกองหลวงกับอำเภอธัญบุรี จังหวัดปทุมธานี (แนวเขตด้านเหนือของเทศบาลเมืองรังสิต อำเภอธัญบุรี จังหวัดปทุมธานี) ไปทางทิศตะวันตกเฉียงใต้ ถึงหลักเขตที่ ๔ ซึ่งตั้งอยู่ตรงบริเวณแนวเขตทางรถไฟสายเหนือ ฟากตะวันตก ตรงจุดที่ห่างจากหลักเขตที่ ๑ ของเทศบาลเมืองรังสิต อำเภอธัญบุรี ไปทางทิศตะวันตกเฉียงใต้ ระยะ ๕๐ เมตร บริเวณพิกัด PR ๗๒๕๔๗๘ รวมระยะประมาณ ๕,๗๕๐ เมตร

ด้านตะวันตก

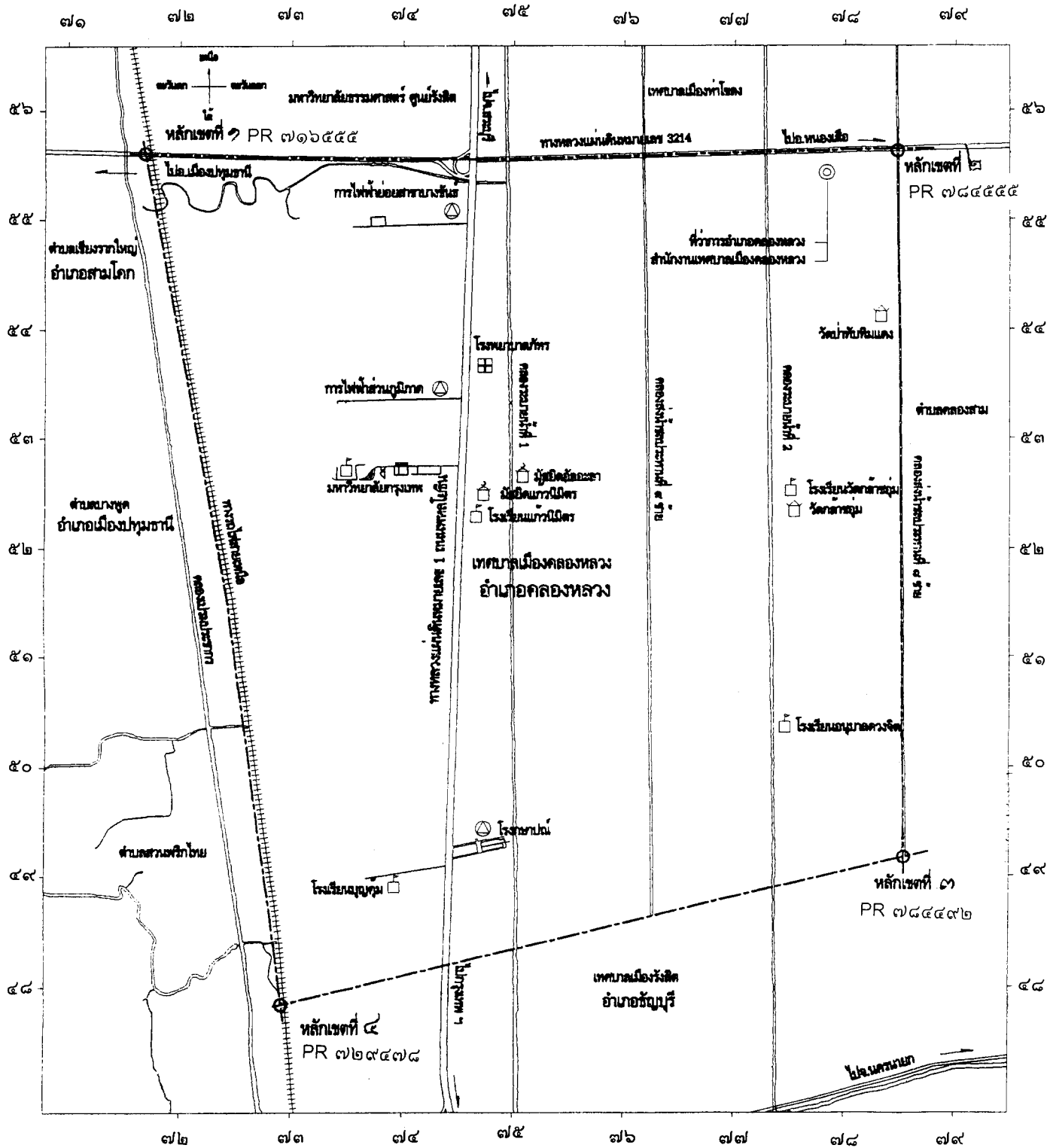
จากหลักเขตที่ ๔ เป็นเส้นเลียบบตามแนวเขตทางรถไฟสายเหนือ ฟากตะวันตก ไปทางทิศตะวันตกเฉียงเหนือ จนบรรจบกับหลักเขตที่ ๑ รวมระยะประมาณ ๗,๕๕๐ เมตร

ดังปรากฏตามแผนที่ท้ายประกาศกระทรวงมหาดไทยฉบับนี้

ตามเส้นแนวเขตที่กล่าวไว้ ให้มีหลักเขตย่อยปักไว้เพื่อแสดงแนวเขตตามสมควร

แผนที่ท้ายประกาศกระทรวงมหาดไทย
เรื่อง เปลี่ยนแปลงฐานะเทศบาลตำบลเป็นเทศบาลเมือง
ลงวันที่ ๘ เดือนพฤศจิกายนพ.ศ. ๒๕๕๗

มาตราส่วน ๑ : ๕๐,๐๐๐



รับรองแนวเขตจัดตั้งเทศบาลเมืองคลองหลวง

- เครื่องหมาย
- เขตอำเภอ
 - เขตเทศบาล
 - เขตของอัยการปกครองส่วนท้องถิ่น
 - ทางหลวง ถนน ซอย
 - ถนนลูกรัง พื้นดินถม
 - ทางรถไฟ
 - แม่น้ำ คลอง ห้วย
 - สถานที่ราชการ
 - โรงพยาบาล สถานีอนามัย
 - มหาวิทยาลัย วิทยาลัย โรงเรียน
 - วัด สถานธรรม
 - มีสิทธิ์

ฝ่ายจัดทำแผนที่เขตเทศบาลเมืองคลองหลวงท้ายประกาศพระราชกฤษฎีกา องค์การบริหารส่วนท้องถิ่นข้างเคียง

ลงชื่อ

(นายบุญเลิศ เด็ก)

ผู้อำนวยการกองช่าง

ลงชื่อ

(นายไมตรี นาคศิริ)

ปลัดเทศบาลตำบลคลองหลวง

ลงชื่อ

(นายประสิทธิ์ ค่ายทอง)

นายกเทศมนตรีตำบลคลองหลวง

ลงชื่อ

(นายยงยุทธ ธีระกุล)

นายกเทศมนตรีเมืองท่าเรือ

ลงชื่อ

(นางรตนา ทองเทศ)

ปลัดเทศบาล

ลงชื่อ

(นายโกศล เจริญสุข)

นายกองค์การบริหารส่วนตำบลบางพูด

ลงชื่อ

(นายเป็ชรังค์ แซ่ตั้ง)

นายกองค์การบริหารส่วนตำบลคลองสาม

ลงชื่อ

(นายบุญเลิศ สืบยานนท์)

นายกองค์การบริหารส่วนตำบลฉนวนพริกไทย

ลงชื่อ

(นายมงคล สุระสังข์)

นายกอำเภอคลองหลวง

ลงชื่อ

(นายบุญเลิศ สืบยานนท์)

ผู้ว่าราชการจังหวัดปทุมธานี