

ประกาศกรมศิลปากร

เรื่อง ขึ้นทะเบียนและกำหนดเขตที่ดินโบราณสถาน

อาศัยอำนาจตามความในมาตรา ๗ แห่งพระราชบัญญัติโบราณสถาน
โบราณวัตถุ ศิลปวัตถุ และพิพิธภัณฑสถานแห่งชาติ พ.ศ. ๒๕๐๔ อธิบดี
กรมศิลปากรจึงประกาศขึ้นทะเบียนและกำหนดเขตที่ดินโบราณสถานในเขตท้องที่
จังหวัดนครศรีธรรมราช จังหวัดสุราษฎร์ธานี และ จังหวัดชุมพร ดังนี้

๑. โบราณสถานวัดชายนา ตำบลในเมือง อำเภอเมืองนครศรีธรรมราช
จังหวัดนครศรีธรรมราช พื้นที่โบราณสถานประมาณ ๕๐ ตารางวา
๒. โบราณสถานวัดท่าพญา ตำบลบ้านเพิง อำเภอปากพนัง จังหวัด
นครศรีธรรมราช พื้นที่โบราณสถานประมาณ ๑ ไร่ ๔๔ ตารางวา
๓. โบราณสถานวัดพัทธสีมา ตำบลท่าชอม อำเภอหัวไทร จังหวัด
นครศรีธรรมราช พื้นที่โบราณสถานประมาณ ๒ งาน ๒ ตารางวา
๔. โบราณสถานวัดเขาพระอานนท์ ตำบลศรีวิชัย อำเภอพุนพิน จังหวัด
สุราษฎร์ธานี พื้นที่โบราณสถานประมาณ ๒ งาน ๘๕ ตารางวา
๕. โบราณสถานวัดพัฒนาราม ตำบลตลาด อำเภอเมืองสุราษฎร์ธานี
จังหวัดสุราษฎร์ธานี พื้นที่โบราณสถานประมาณ ๑ ไร่ ๑ งาน ๓ ตารางวา
๖. โบราณสถานวัดสวี ตำบลสวี อำเภอสวี จังหวัดชุมพร พื้นที่โบราณสถาน
ประมาณ ๑ ไร่ ๑ งาน ๓๐ ตารางวา

หน้า ๑๑

เล่ม ๑๑๘ ตอนพิเศษ ๑๒๗ ง ราชกิจจานุเบกษา ๒๑ ธันวาคม ๒๕๔๔

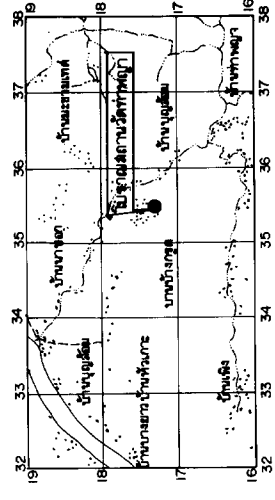
รายละเอียดดังปรากฏตามแผนผังแนบท้ายประกาศนี้

ประกาศ ณ วันที่ ๒๕ สิงหาคม พ.ศ. ๒๕๔๔

นาวาอากาศเอก อาวุธ เงินชูกลิ่น

อธิบดีกรมศิลปากร

ผังจัดที่ดิน



มาตราส่วน : 1:50000 จุดศูนย์กลาง L 7017 ขั้วแวง 5028 IV จุดตัดเส้น 2-RTSD
 LAT 08 17 52 N
 UTM 47 PPK 355174 UTM 47635532E 0917363N LONG 100 13 51 E

สัญลักษณ์

- ★ ศาล
- ★ บึง
- ★ หนองน้ำ
- ★ ทางหลวง
- ★ สถานี
- ★ หนอง
- ★ หนองน้ำ (ใหม่)
- ★ หนองน้ำ
- ★ หนองน้ำ



- ★ หนองน้ำ
- ★ หนองน้ำ
- ★ หนองน้ำ
- ★ หนองน้ำ

มาตราส่วน 1:500

ผู้เกี่ยวข้อง

| ชื่อ | ตำแหน่ง / หน้าที่ | วันที่ | ลายมือชื่อ |
|------|-------------------|----------|------------|
| | | | |
| นาย | ผู้อำนวยการ | 31/10/61 | ... |
| นาย | ผู้ช่วย | 31/10/61 | ... |
| นาย | ผู้ช่วย | 31/10/61 | ... |
| นาย | ผู้ช่วย | 31/10/61 | ... |
| นาย | ผู้ช่วย | 31/10/61 | ... |
| นาย | ผู้ช่วย | 31/10/61 | ... |
| นาย | ผู้ช่วย | 31/10/61 | ... |
| นาย | ผู้ช่วย | 31/10/61 | ... |
| นาย | ผู้ช่วย | 31/10/61 | ... |

ผู้เกี่ยวข้อง

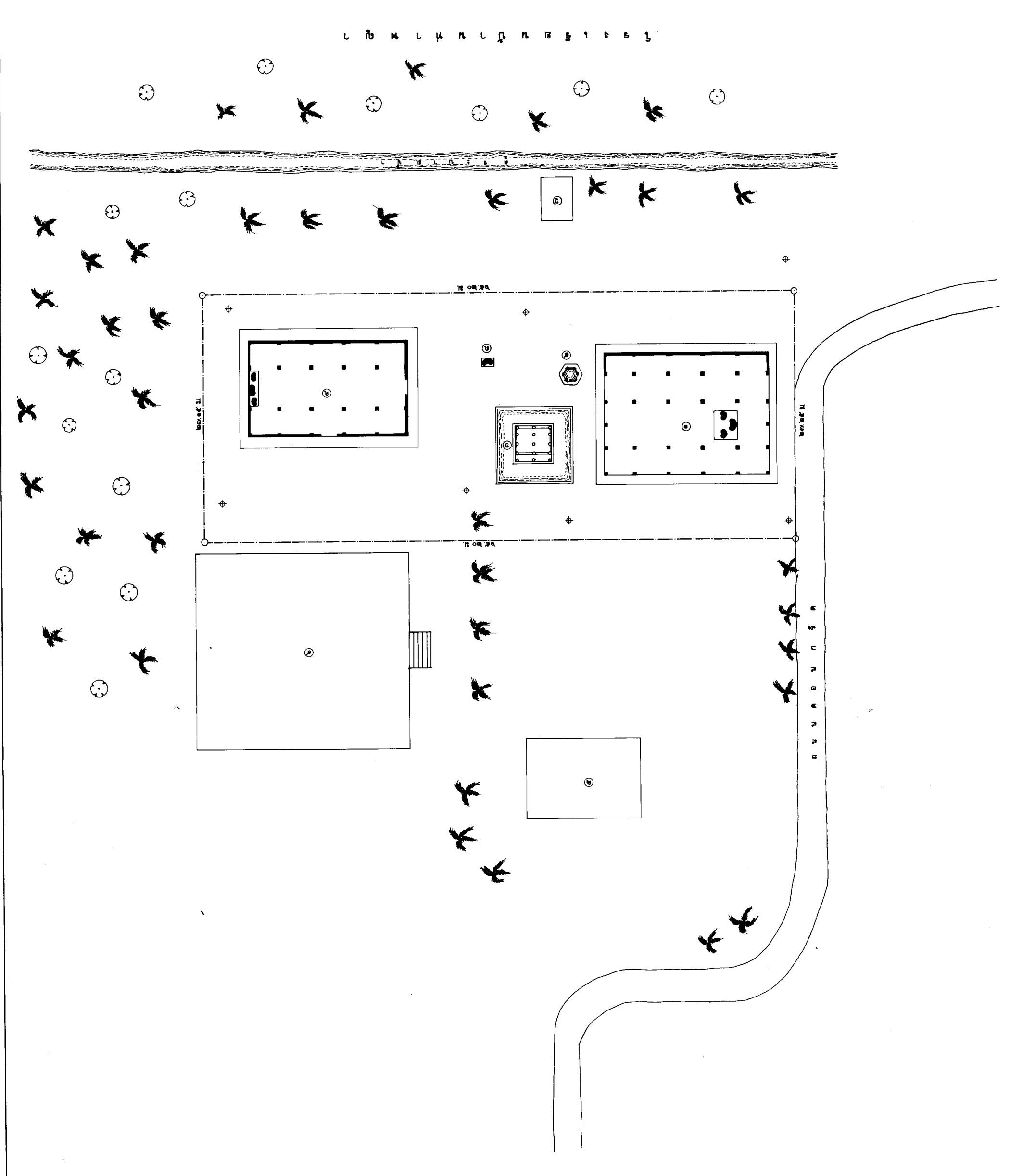
| ตรา / หน่วยงาน / อนุมัติ | | ตำแหน่ง / อนุมัติ |
|--------------------------|-------------|-------------------|
| นาย | ผู้อำนวยการ | 31/10/61 |
| นาย | ผู้ช่วย | 31/10/61 |
| นาย | ผู้ช่วย | 31/10/61 |
| นาย | ผู้ช่วย | 31/10/61 |
| นาย | ผู้ช่วย | 31/10/61 |
| นาย | ผู้ช่วย | 31/10/61 |
| นาย | ผู้ช่วย | 31/10/61 |
| นาย | ผู้ช่วย | 31/10/61 |
| นาย | ผู้ช่วย | 31/10/61 |

วันที่ 31 ตุลาคม 2501
 11.10.61

นาย ...
 ตำแหน่ง ...

นาย ...
 ตำแหน่ง ...

นาย ...
 ตำแหน่ง ...



ฝ่ายโบราณสถาน
 ลงนาม พ.ศ. 2501

สำนักโบราณคดีฯ กรมศิลปากร

ผังที่ดิน

มาตราส่วน 1 : 50000 หน่วยทศนิยม 1017 9 278 4827 III จุดพิกัดที่ 2-RTSD
 พิกัดภูมิศาสตร์ 47°N 237'22.017"E 256685E 102180N พิกัดแผนที่ UTM 48Q UG 608308 608308 608308 608308

๗๖๖๖๖๖

สัญลักษณ์

- ★ จุดเริ่มต้น
- ★ เขตที่ดิน
- ศาลา
- ทุ่ง
- ★ บ้านโบราณสถาน
- แนวเขตโบราณสถาน
- หมู่บ้านโบราณสถาน

ส่วนที่โบราณสถานประมาณ ๐ ๖ ๒ ๓ ๔ ๕ ตารางวา

มาตราส่วน 1 : ๕๐๐

| ข้อมูลเบื้องต้น | |
|---------------------|----------------------------------|
| สำรวจ | วิจิตร, สุทธิ, อภิชาติ, สอน, สอน |
| เขียน | วิจิตร, อภิชาติ |
| ตรวจสอบ | อ.วิจิตร, อ.อภิชาติ |
| วันที่รับแปล | |
| นายช่างสำรวจ | วิจิตร, อภิชาติ ๓๐/๖/๕๖ |
| นายช่างเขียน | สุทธิ, อภิชาติ ๑/๑๑/๕๖ |
| นายช่างแปลร่าง | อ.สุทธิ, อ.อภิชาติ ๓๐/๖/๕๖ |
| นักวิชาการช่างศิลป์ | |
| นักโบราณคดี | พ.ศ.วิจิตร, อ.บรรณ ๑/๖/๕๖ |
| สถาปนิก | |
| ภูมิสถาปนิก | |
| วิศวกรโยธา | |

| ผู้เกี่ยวข้อง | |
|--------------------------|---|
| ตรวจ / เห็นชอบ / อนุมัติ | |
| นายช่างสำรวจ | วิจิตร, อภิชาติ, สุทธิ, อภิชาติ ๓๐/๖/๕๖ |
| นายช่างเขียน | สุทธิ, อภิชาติ ๑/๑๑/๕๖ |
| นายช่างแปลร่าง | อ.สุทธิ, อ.อภิชาติ ๓๐/๖/๕๖ |
| นักวิชาการช่างศิลป์ | |
| นักโบราณคดี | พ.ศ.วิจิตร, อ.บรรณ ๑/๖/๕๖ |
| สถาปนิก | |
| ภูมิสถาปนิก | |
| วิศวกรโยธา | |

ชื่อพื้นที่
 เนื้อที่
 เลขที่โฉนดที่ดิน
 เลขที่โฉนดที่ดิน
 เลขที่โฉนดที่ดิน

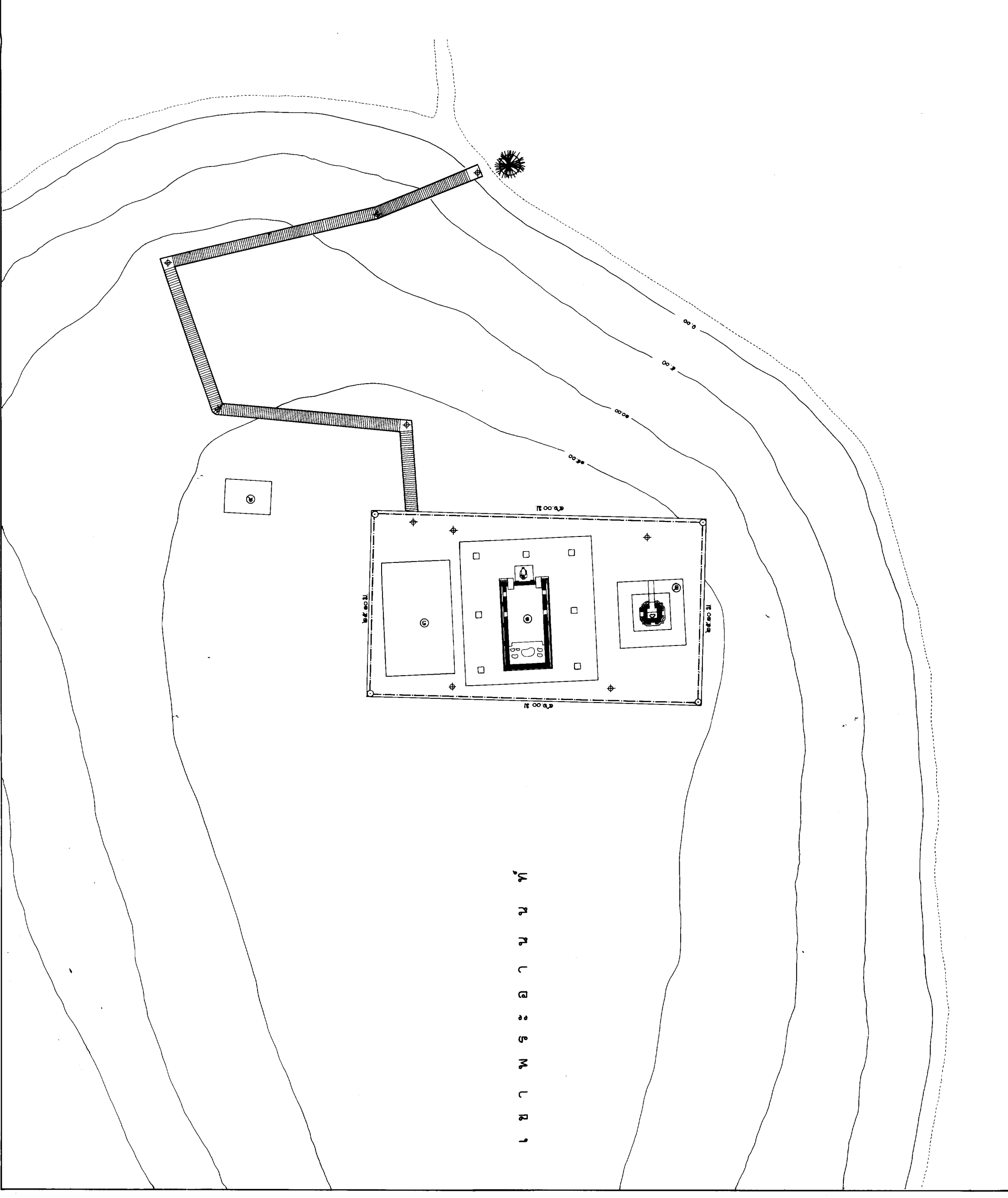
ชื่อพื้นที่
 เนื้อที่
 เลขที่โฉนดที่ดิน

ชื่อพื้นที่
 เนื้อที่
 เลขที่โฉนดที่ดิน

ชื่อพื้นที่
 เนื้อที่
 เลขที่โฉนดที่ดิน

ชื่อพื้นที่
 เนื้อที่
 เลขที่โฉนดที่ดิน

ชื่อพื้นที่
 เนื้อที่
 เลขที่โฉนดที่ดิน

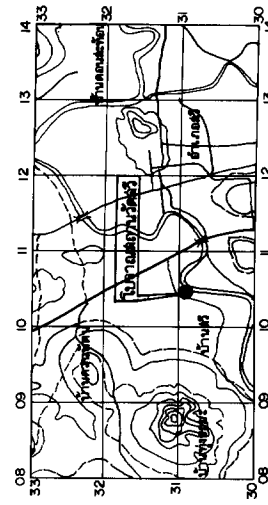


เลขที่โฉนดที่ดิน



ฝ่ายโบราณคดี กรมศิลปากร
 ลานง.บค.พ.ที่ 11 นค.
 สำนักโบราณคดีฯ กรมศิลปากร

ผังพื้นที่



ขนาดแผ่น 1 : 50000 λ 1: 50000 λ 1: 50000 λ 1: 50000
 ขนาดพื้นที่ก่อสร้าง 475x310 เมตร (W x H)
 ความสูงจากระดับน้ำทะเลปานกลาง 100 เมตร

รายละเอียด

สัญลักษณ์

- หนองน้ำ
- หนองน้ำ
- ศาลา
- ไร่สวนผลไม้
- อาคาร
- ถนน
- แนวเขตที่ดิน
- ทิศเหนือ
- จุดเริ่มต้นการก่อสร้าง
- จุดสิ้นสุดการก่อสร้าง
- จุดเริ่มต้นการก่อสร้าง

ข้อมูลทั่วไป

| ชื่อ | ตำแหน่ง | ลักษณะ |
|----------|----------|-----------------|
| อาคาร | ด้านซ้าย | อาคาร 2 ชั้น |
| สนามกีฬา | ด้านขวา | สนามกีฬา 1 สนาม |
| สวน | ด้านหลัง | สวนผลไม้ |

ข้อมูลอาคาร

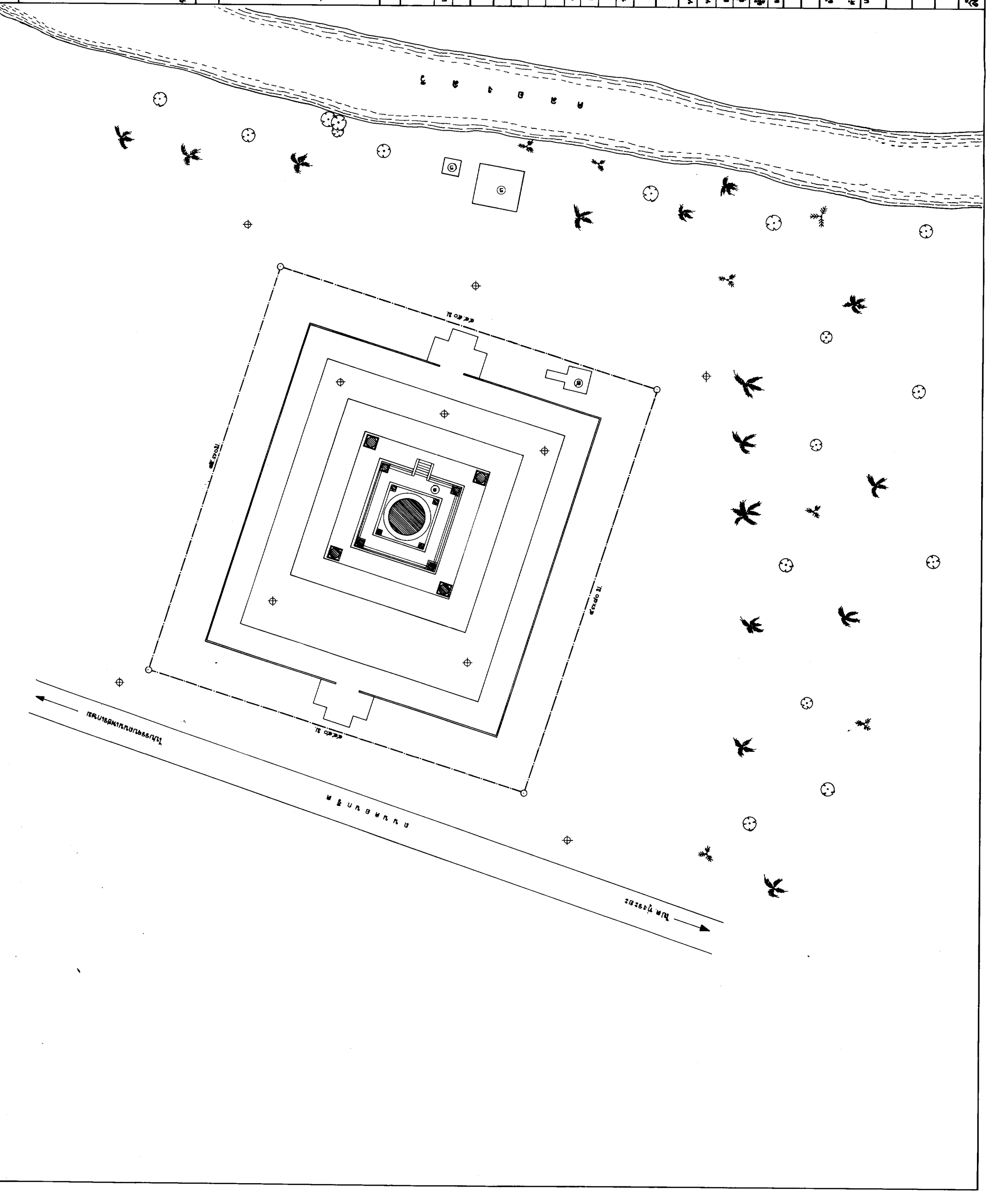
| ประเภท | ชื่อ | พื้นที่ | จำนวน |
|----------|----------|----------------|-------|
| อาคาร | อาคาร 1 | 1000 ตารางเมตร | 1 |
| อาคาร | อาคาร 2 | 2000 ตารางเมตร | 1 |
| สนามกีฬา | สนามกีฬา | 5000 ตารางเมตร | 1 |

ข้อมูลที่ดิน

| ประเภท | ชื่อ | พื้นที่ | จำนวน |
|--------|----------|----------------|-------|
| ที่ดิน | ที่ดิน 1 | 1000 ตารางเมตร | 1 |
| ที่ดิน | ที่ดิน 2 | 2000 ตารางเมตร | 1 |

ข้อมูลโครงการ

ชื่อโครงการ : ...
 สถานที่ : ...
 วันที่ : ...



ฝ่ายวิชาการ
 ลานง. บค. พช.ที่ 11 นค.
 สำนักงานคณะกรรมการการศึกษาขั้นพื้นฐาน