

พระราชกฤษฎีกา

กำหนดบริเวณที่ดินป่าลาบ ป่าถ้ำทะเล และป่าเบดง
ในท้องที่ตำบลถ้ำทะเล ตำบลเขื่อนบางลาง อำเภอบันนังสตา ตำบลแม่หวาด
ตำบลบ้านแห อำเภอรารโต และตำบลอัยเยอร์เวง
ตำบลยะรม อำเภอบาง จังหวัดยะลา
ให้เป็นอุทยานแห่งชาติ

พ.ศ. ๒๕๔๒

ภูมิพลอดุลยเดช ป.ร.

ให้ไว้ ณ วันที่ ๑๒ กุมภาพันธ์ พ.ศ. ๒๕๔๒

เป็นปีที่ ๕๔ ในรัชกาลปัจจุบัน

พระบาทสมเด็จพระปรมินทรมหาภูมิพลอดุลยเดช มีพระบรมราชโองการโปรดเกล้าฯ ให้
ประกาศว่า

โดยที่เป็นการสมควรกำหนดบริเวณที่ดินป่าลาบ ป่าถ้ำทะเล และป่าเบดง ในท้องที่ตำบลถ้ำทะเล
ตำบลเขื่อนบางลาง อำเภอบันนังสตา ตำบลแม่หวาด ตำบลบ้านแห อำเภอรารโต และตำบล
อัยเยอร์เวง ตำบลยะรม อำเภอบาง จังหวัดยะลา ให้เป็นอุทยานแห่งชาติ

อาศัยอำนาจตามความในมาตรา ๒๒๑ ของรัฐธรรมนูญแห่งราชอาณาจักรไทย และมาตรา ๖
วรรคหนึ่ง แห่งพระราชบัญญัติอุทยานแห่งชาติ พ.ศ. ๒๕๐๔ จึงทรงพระกรุณาโปรดเกล้าฯ ให้ตรา
พระราชกฤษฎีกาขึ้นไว้ ดังต่อไปนี้

มาตรา ๑ พระราชกฤษฎีกานี้เรียกว่า “พระราชกฤษฎีกากำหนดบริเวณที่ดินป่าลาบ ป่าถ้ำทะเล
และป่าเบดง ในท้องที่ตำบลถ้ำทะเล ตำบลเขื่อนบางลาง อำเภอบันนังสตา ตำบลแม่หวาด ตำบล

บ้านแหร อำเภอรารโต และตำบลอัยเยอร์เวง ตำบลยะรม อำเภอบะตง จังหวัดยะลา ให้เป็นอุทยานแห่งชาติ พ.ศ. ๒๕๔๒”

มาตรา ๒ พระราชกฤษฎีกานี้ให้ใช้บังคับตั้งแต่วันถัดจากวันประกาศในราชกิจจานุเบกษา เป็นต้นไป

มาตรา ๓ ให้บริเวณที่ดินป่าลาบู ป่าถ้ำทะเล และป่าเบตง ในท้องที่ตำบลถ้ำทะเล ตำบลเจ็อนบางลา อำเภอบันนังสตา ตำบลแม่หวาด ตำบลบ้านแหร อำเภอรารโต และตำบลอัยเยอร์เวง ตำบลยะรม อำเภอบะตง จังหวัดยะลา ภายในแนวเขตตามแผนที่ท้ายพระราชกฤษฎีกานี้ เป็นอุทยานแห่งชาติ

มาตรา ๔ ให้รัฐมนตรีว่าการกระทรวงเกษตรและสหกรณ์รักษาการตามพระราชกฤษฎีกานี้

ผู้รับสนองพระบรมราชโองการ

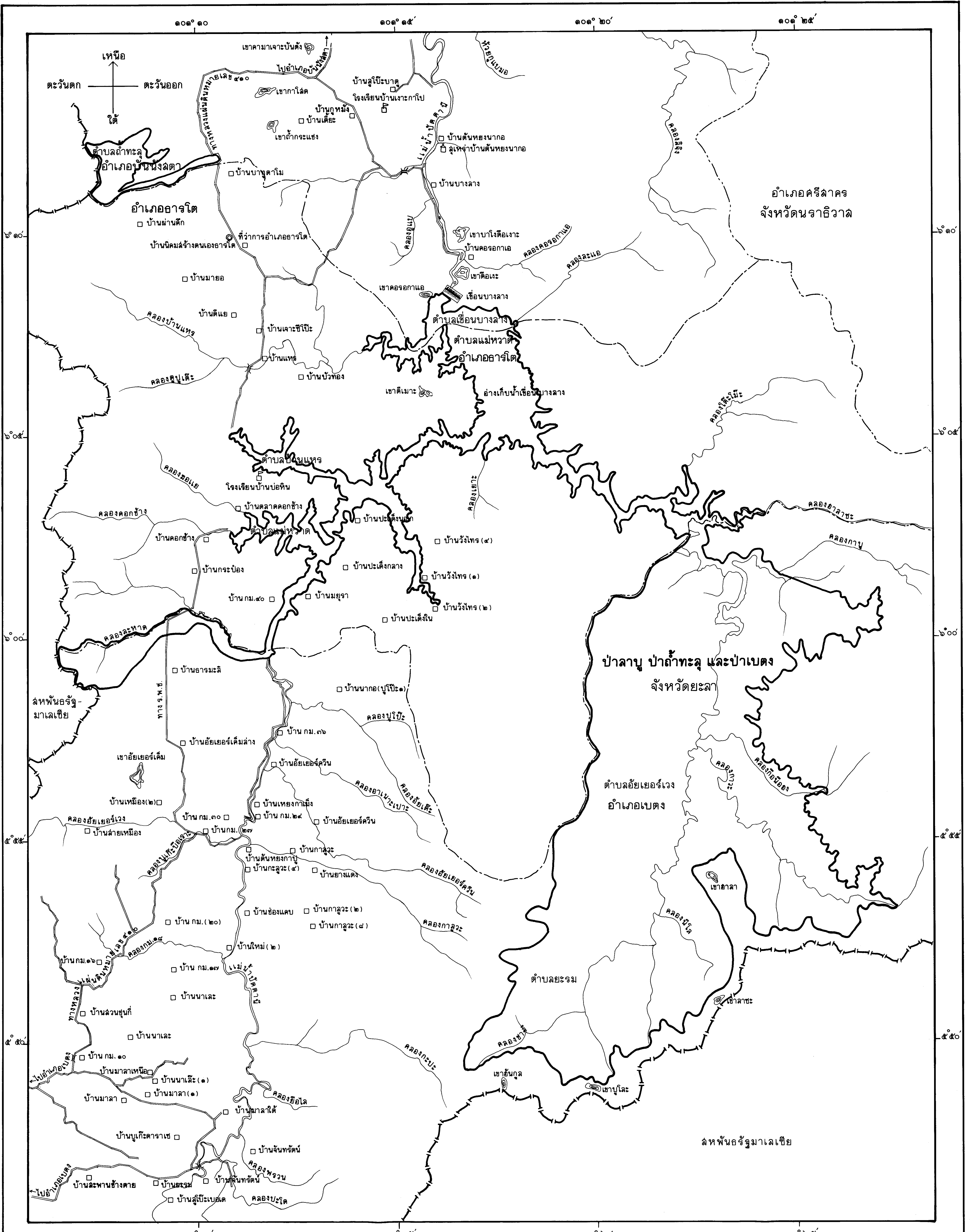
ชวน หลีกภัย

นายกรัฐมนตรี


แผนที่ท้ายพระราชกฤษฎีกา
กำหนดบริเวณที่ดินป่าลาบ ป่าถ้ำทะเล และป่าเบตง
ในท้องที่ตำบลถ้ำทะเล ตำบลเขื่อนบางลาง อำเภอบันนังสตา ตำบลแม่หวาด ตำบลบ้านแหง อำเภอธารโต
และตำบลอัยเยอร์เวง ตำบลยงรม อำเภอเบตง จังหวัดยะลา
ให้เป็นอุทยานแห่งชาติ
พ.ศ. ๒๕๕๒


เนื้อที่ประมาณ ๒๖๑ ตารางกิโลเมตร หรือประมาณ ๑๖๓,๑๒๕ ไร่
 มาตราส่วน ๑ : ๑๐๐,๐๐๐

เมตร ๑,๐๐๐ ๐ ๑ ๒ ๓ ๔ ๕ ๖ กิโลเมตร



- เครื่องหมาย**
- แนวเขตอุทยานแห่งชาติ
 - เขตเส้นพรมแดนตามกฎหมาย ระหว่างประเทศไทยกับสหพันธรัฐมาเลเซีย
 - เขตจังหวัด
 - เขตอำเภอ
 - ==== ทางหลวง ถนน
 - ===== สะพาน
 - ~~~~~ แม่น้ำ คลอง ห้วย
 - ===== เขื่อน
 - ⊙ ภูเขา
 - ⊙ ที่ว่าการอำเภอ
 - หมู่บ้าน
 - โรงเรียน
 - วัด
 - ลูเห่า


 (นายประสิทธิ์ คล้ายทอง)
 ผู้อำนวยการส่วนอุทยานแห่งชาติ


 (นายปลอดประสพ สุรัสวดี)
 อธิบดีกรมป่าไม้

หมายเหตุ :- เหตุผลในการประกาศใช้พระราชกฤษฎีกานี้ คือ เนื่องจากบริเวณที่ดินป่าลาน ป่าถ้ำทะเล และป่าเบดง ในท้องที่ตำบลถ้ำทะเล ตำบลเขื่อนบางลาง อำเภอบันนังสตา ตำบลแม่หวาด ตำบลบ้านแหร์ อำเภอธารโต และ ตำบลอัยเยอร์เวง ตำบลยะรม อำเภอเบตง จังหวัดยะลา เนื้อที่ประมาณ ๒๖๑ ตารางกิโลเมตร หรือประมาณ ๑๖๓,๑๒๕ ไร่ ประกอบด้วยทรัพยากรธรรมชาติที่สำคัญและมีค่า เช่น ป่าไม้ ของป่า สัตว์ป่า และเป็นป่าต้นน้ำ ลำธารของแม่น้ำปัตตานีและอ่างเก็บน้ำเขื่อนบางลาง นอกจากนี้ยังมีน้ำตกธารโต น้ำตกละออรุ่ง ลานกระทิง และมี ชนเผ่าชาไก ทิวทัศน์ป่าและภูเขาที่สวยงามยิ่ง สมควรกำหนดให้เป็นอุทยานแห่งชาติตามพระราชบัญญัติอุทยาน แห่งชาติ พ.ศ. ๒๕๐๔ เพื่อสงวนไว้ให้คงอยู่ในสภาพธรรมชาติเดิม มิให้ถูกทำลายหรือเปลี่ยนแปลงไป เพื่อประโยชน์ แก่การศึกษาและรื่นรมย์ของประชาชน และเพื่ออำนวยความสะดวกอื่นแก่รัฐและประชาชน จึงจำเป็นต้องตราพระราช กฤษฎีกานี้