



พระราชกฤษฎีกา

ขยายเขตอุทยานแห่งชาติหมู่เกาะลันตา
ในท้องที่ตำบลเกาะพระทอง อำเภอกระบือ จังหวัดพังงา

พ.ศ. ๒๕๔๑

ภูมิพลอดุลยเดช ป.ร.

ให้ไว้ ณ วันที่ ๑๗ กันยายน พ.ศ. ๒๕๔๑

เป็นปีที่ ๕๓ ในรัชกาลปัจจุบัน

พระบาทสมเด็จพระปรมินทรมหาภูมิพลอดุลยเดช มีพระบรมราชโองการโปรดเกล้าฯ ให้
ประกาศว่า

โดยที่เป็นการสมควรขยายเขตอุทยานแห่งชาติหมู่เกาะลันตา ในท้องที่ตำบลเกาะพระทอง
อำเภอกระบือ จังหวัดพังงา

อาศัยอำนาจตามความในมาตรา ๒๒๑ ของรัฐธรรมนูญแห่งราชอาณาจักรไทย และมาตรา ๗
แห่งพระราชบัญญัติอุทยานแห่งชาติ พ.ศ. ๒๕๐๔ จึงทรงพระกรุณาโปรดเกล้าฯ ให้ตราพระราชกฤษฎีกา
ขึ้นไว้ ดังต่อไปนี้

มาตรา ๑ พระราชกฤษฎีกานี้เรียกว่า “พระราชกฤษฎีกาขยายเขตอุทยานแห่งชาติหมู่เกาะ
ลันตา ในท้องที่ตำบลเกาะพระทอง อำเภอกระบือ จังหวัดพังงา พ.ศ. ๒๕๔๑”

มาตรา ๒ พระราชกฤษฎีกานี้ให้ใช้บังคับตั้งแต่วันถัดจากวันประกาศในราชกิจจานุเบกษา
เป็นต้นไป

มาตรา ๓ ให้ขยายเขตอุทยานแห่งชาติหมู่เกาะลันตา ในท้องที่ตำบลเกาะพระทอง อำเภอ
กระบือ จังหวัดพังงา ตามที่ได้กำหนดไว้โดยพระราชกฤษฎีกากำหนดบริเวณที่ดินหมู่เกาะลันตา

ในท้องที่ตำบลเกาะพระทอง อำเภอคุระบุรี จังหวัดพังงา ให้เป็นอุทยานแห่งชาติ พ.ศ. ๒๕๒๕
โดยให้มีแนวเขตที่ขยายตามแผนที่ท้ายพระราชกฤษฎีกานี้

มาตรา ๔ ให้รัฐมนตรีว่าการกระทรวงเกษตรและสหกรณ์รักษาการตามพระราชกฤษฎีกานี้

ผู้รับสนองพระบรมราชโองการ

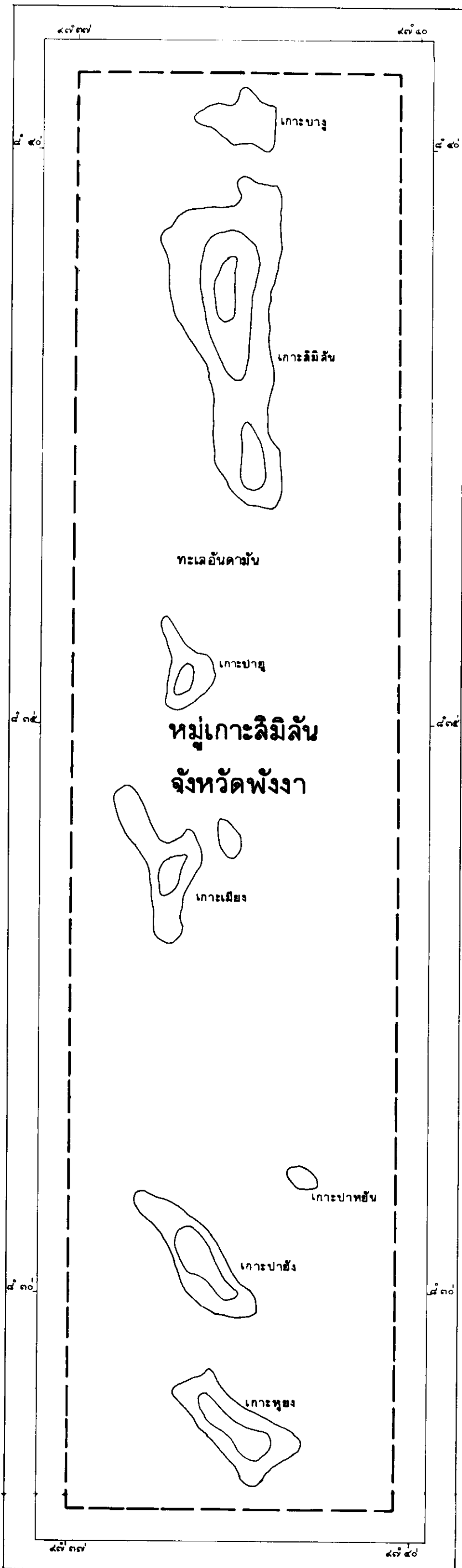
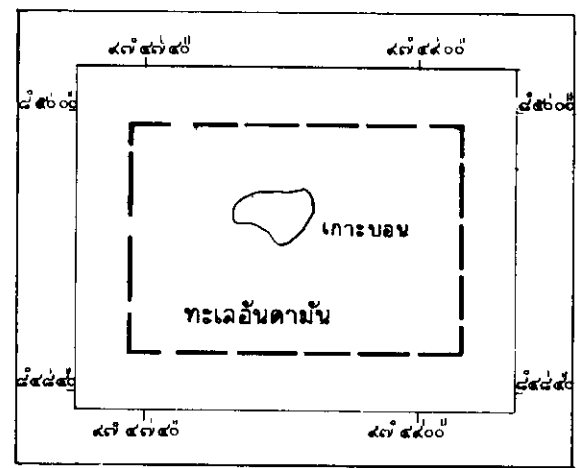
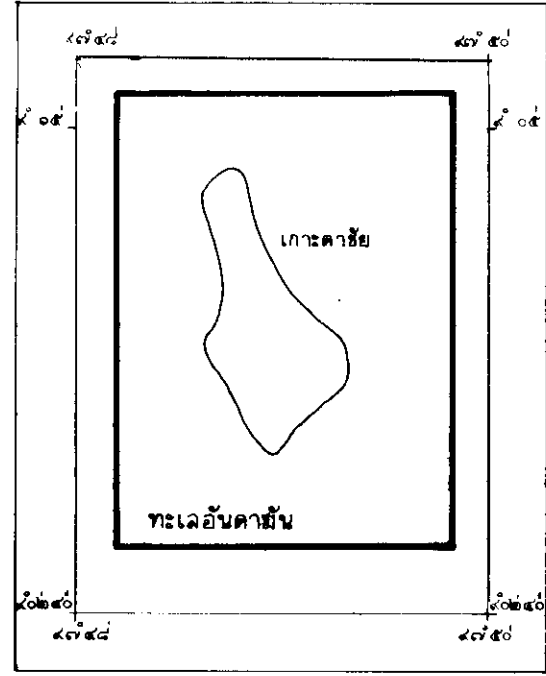
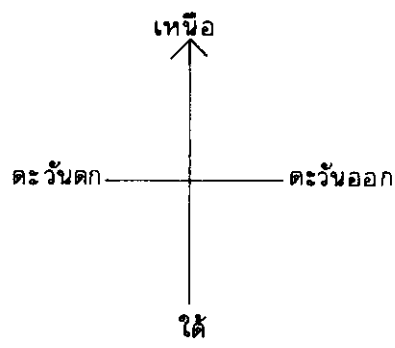
ชวน หลีกภัย

นายกรัฐมนตรี

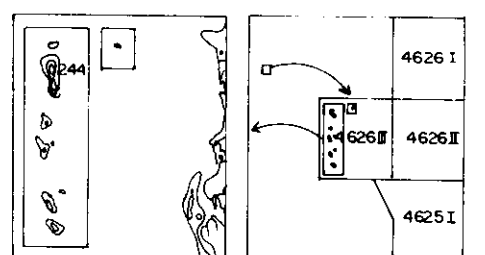
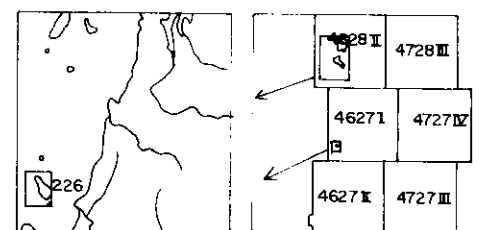
แผนที่ท้ายพระราชกฤษฎีกา
ขยายเขตอุทยานแห่งชาติหมู่เกาะลันตา
ในท้องที่ตำบลเกาะพระทอง อำเภอกระบือ จังหวัดพังงา
พ. ศ. ๒๕๕๑

เนื้อที่ประมาณ ๑๒ ตารางกิโลเมตร หรือประมาณ ๗,๕๐๐ ไร่
มาตราส่วน ๑ : ๑๐๐,๐๐๐

เมตร ๑ ๐๐๐ ๐ ๑ ๒ ๓ กิโลเมตร



ทะเลอันดามัน



เครื่องหมาย

- แนวเขตอุทยานแห่งชาติเดิม
- แนวเขตอุทยานแห่งชาติที่ขยาย
- เกาะ

(นายวิชัย เลนียงศรีรัตน์)
ผู้อำนวยการส่วนอุทยานแห่งชาติทางทะเล

(นายวัฒนา แก้วกำเนิด)
รองอธิบดี ปฏิบัติราชการแทน
อธิบดีกรมป่าไม้

หมายเหตุ :- เหตุผลในการประกาศใช้พระราชกฤษฎีกานี้ คือ เนื่องจากทางราชการประสงค์จะปรับปรุงอุทยานแห่งชาติ หมู่เกาะสิมิลัน ในท้องที่ตำบลเกาะพระทอง อำเภอคุระบุรี จังหวัดพังงา โดยขยายเขตอุทยานแห่งชาติ ให้ครอบคลุม บริเวณที่ดินเกาะตาชัย ในท้องที่ตำบลเกาะพระทอง อำเภอคุระบุรี จังหวัดพังงา เนื้อที่ประมาณ ๑๒ ตารางกิโลเมตร หรือ ๓,๕๐๐ ไร่ เพื่อให้การอนุรักษ์ทรัพยากรธรรมชาติ ครอบคลุมไปถึงบริเวณที่ดินเกาะตาชัย ในท้องที่ตำบล เกาะพระทอง อำเภอคุระบุรี จังหวัดพังงา เนื่องจากบริเวณที่ดินเกาะตาชัย มีป่าไม้ที่อุดมสมบูรณ์ประกอบด้วย ป่าดิบชื้น ป่าดิบแล้ง และป่าชายหาด และมีความหลากหลายของทรัพยากรธรรมชาติ เช่น สภาพทิวทัศน์ที่สวยงาม มีโขดหิน หน้าผา มีลำธารขนาดเล็ก และมีน้ำตลอดปี มีหาดทรายขาวสะอาด มีสัตว์ป่าที่หายาก คือ นกขาปีไหน และปูไก่หรือ ปูขน เพื่อสงวนไว้ให้คงอยู่ในสภาพธรรมชาติเดิมมิให้ถูกทำลายหรือเปลี่ยนแปลงไป เพื่อประโยชน์ในการพักผ่อน หย่อนใจของประชาชน เพื่อประโยชน์แก่การศึกษาและรื่นรมย์ของประชาชน และเพื่ออำนวยประโยชน์อื่นแก่รัฐและ ประชาชน จึงจำเป็นต้องตราพระราชกฤษฎีกานี้