

ประกาศกระทรวงมหาดไทย

เรื่อง เปลี่ยนแปลงพื้นที่เขตบางขุนเทียน และตั้งเขตบางบอน

กรุงเทพมหานคร

เนื่องด้วยสภาพพื้นที่เขตต่างๆ ในกรุงเทพมหานครมีการเปลี่ยนแปลงอย่างรวดเร็วควบคู่กับการขยายตัวทางเศรษฐกิจ ประกอบกับการพัฒนาด้านโครงข่ายคมนาคมขยายตัวออกกว้างไกลเข้าสู่พื้นที่ว่าง ทำให้มีการกระจายตัวของประชากรและสาธารณูปโภคเพิ่มมากขึ้น จำเป็นต้องจัดขนาดพื้นที่และจำนวนประชากรของเขตให้มีความเหมาะสมใกล้เคียงกัน เพื่อประโยชน์แก่การปกครอง การให้บริการของรัฐ และความสะดวกของประชาชน อาศัยอำนาจตามความในมาตรา ๗ แห่งพระราชบัญญัติระเบียบบริหารราชการกรุงเทพมหานคร พ.ศ. ๒๕๒๘ จึงให้เปลี่ยนแปลงพื้นที่เขตบางขุนเทียน และตั้งเขตบางบอน โดยให้มีรายละเอียดเขตพื้นที่ ดังนี้

เขตบางขุนเทียน

ประกอบด้วยพื้นที่เขตการปกครอง แขวงสามคำ และแขวงท่าข้าม

แนวเขตติดต่อ

ทิศเหนือ ติดต่อกับเขตบางบอน

ทิศตะวันออก ติดต่อกับเขตจอมทอง เขตทุ่งครุ และอำเภอพระสมุทรเจดีย์  
จังหวัดสมุทรปราการ

ทิศใต้ ติดต่อกับทะเลอ่าวไทย

ทิศตะวันตก ติดต่อกับอำเภอเมือง จังหวัดสมุทรสาคร

แนวเขตการปกครองของเขตบางขุนเทียน

**ทิศเหนือ** เริ่มต้นจากจุดบรรจบระหว่างแนวแบ่งเขตการปกครองกรุงเทพมหานครกับอำเภอเมือง จังหวัดสมุทรสาคร กับแนวเขตทางรถไฟสายวงเวียนใหญ่ - มหาชัย ด้านเหนือไปทางทิศตะวันออกตามแนวเขตทางรถไฟสายวงเวียนใหญ่ - มหาชัย ด้านเหนือบรรจบคลองวัดสิงห์ฝั่งตะวันออก

**ทิศตะวันออก** เริ่มต้นจากจุดบรรจบระหว่างแนวเขตทางรถไฟสายวงเวียนใหญ่-มหาชัย ด้านเหนือกับคลองวัดสิงห์ฝั่งตะวันออก ไปทางทิศใต้ตามแนวคลองวัดสิงห์ฝั่งตะวันออก บรรจบคลองสนามชัยฝั่งตะวันออก ไปทางทิศใต้ตามแนวคลองสนามชัยฝั่งตะวันออก บรรจบคลองข้างวัดกกฝั่งเหนือ ไปทางทิศตะวันออกตามแนวคลองข้างวัดกกฝั่งเหนือบรรจบคลองบัว (คลองตาเปล่ง) ฝั่งตะวันออก ไปทางทิศใต้ตามแนวคลองบัว (คลองตาเปล่ง) ฝั่งตะวันออกบรรจบคลองตาสุกฝั่งเหนือ ไปทางทิศตะวันออกตามแนวคลองตาสุกฝั่งเหนือบรรจบคลองบางมดฝั่งตะวันออก ไปทางทิศใต้ตามแนวคลองบางมดฝั่งตะวันออกบรรจบกึ่งกลางคลองรางกะนาก ไปทางทิศตะวันตกตามแนวกึ่งกลางคลองรางกะนากบรรจบกึ่งกลางคลองนา ไปทางทิศตะวันตกตามแนวกึ่งกลางคลองนากึ่งกลางคลองหัวกระบือบรรจบกึ่งกลางคลองขุนราชพินิจใจ ไปทางทิศใต้ตามแนวกึ่งกลางคลองขุนราชพินิจใจ จนสุดแนวเขตกรุงเทพมหานครบริเวณอ่าวไทย

ทิสใต้ เริ่มต้นจากจุดบรรจบระหว่างกิ่งกลางคลองขุนราชพินิจใจ กับสุดแนวเขตกรุงเทพมหานครบริเวณอ่าวไทย ไปทางทิศ ตะวันตกตามแนวสุดเขตกรุงเทพมหานคร บรรจบกิ่งกลาง คลองบางเสาธง

ทิสตะวันตก เริ่มต้นจากจุดบรรจบระหว่างสุดแนวเขตกรุงเทพมหานคร บริเวณอ่าวไทย กับกิ่งกลางคลองบางเสาธง ไปทางทิศเหนือตาม แนวกิ่งกลางคลองบางเสาธงบรรจบกิ่งกลางคลองตาแมน ไปทางทิศตะวันตกตามแนวกิ่งกลางคลองตาแมนบรรจบ กิ่งกลางคลองแสมดำใต้ ไปทางทิศเหนือตามแนวกิ่งกลาง คลองแสมดำใต้บรรจบกิ่งกลางคลองแสมดำเหนือ ไปทางทิศ เหนือตามแนวกิ่งกลางคลองแสมดำเหนือ จนถึงจุดสิ้นสุดคลอง แสมดำเหนือ ไปทางทิศเหนือตามแนวแบ่งเขตการปกครอง กรุงเทพมหานคร กับอำเภอเมือง จังหวัดสมุทรสาคร บรรจบ แนวเขตทางรถไฟสายวงเวียนใหญ่ - มหาชัย ด้านเหนือ

#### เขตบางบอน

ประกอบด้วยพื้นที่เขตการปกครอง แขวงบางบอน

#### แนวเขตติดต่อ

ทิศเหนือ ติดต่อกับเขตหนองแขม และเขตบางแค

ทิศตะวันออก ติดต่อกับเขตจอมทอง

ทิสใต้ ติดต่อกับเขตบางขุนเทียน

ทิสตะวันตก ติดต่อกับอำเภอกระทุ่มแบน และอำเภอเมือง จังหวัดสมุทรสาคร

แนวเขตการปกครองของเขตบางบอน

- ทิศเหนือ เริ่มต้นจากจุดบรรจบระหว่างแนวแบ่งเขตการปกครองกรุงเทพมหานครกับอำเภอกระทุ่มแบน จังหวัดสมุทรสาคร กับคลองหนามแดงฝั่งเหนือไปทางทิศตะวันออกตามแนวคลองหนามแดงฝั่งเหนือ บรรจบคลองบางโคลด์ฝั่งเหนือไปทางทิศตะวันออกตามแนวคลองบางโคลด์ฝั่งเหนือ บรรจบคลองวัดสิงห์ฝั่งตะวันออก
- ทิศตะวันออก เริ่มต้นจากจุดบรรจบระหว่างคลองบางโคลด์ฝั่งเหนือ กับคลองวัดสิงห์ฝั่งตะวันออกไปทางทิศใต้ ตามแนวคลองวัดสิงห์ฝั่งตะวันออก บรรจบแนวเขตทางรถไฟสายวงเวียนใหญ่ - มหาชัย ด้านเหนือ
- ทิศใต้ เริ่มต้นจากจุดบรรจบระหว่างคลองวัดสิงห์ฝั่งตะวันออก กับแนวเขตทางรถไฟสายวงเวียนใหญ่ - มหาชัย ด้านเหนือ ไปทางทิศตะวันตกตามแนวเขตทางรถไฟสายวงเวียนใหญ่ - มหาชัยด้านเหนือ บรรจบแนวแบ่งเขตการปกครองกรุงเทพมหานครมหานครกับอำเภอเมือง จังหวัดสมุทรสาคร
- ทิศตะวันตก เริ่มต้นจากจุดบรรจบระหว่างแนวเขตทางรถไฟสายวงเวียนใหญ่ - มหาชัยด้านเหนือกับแนวแบ่งเขตการปกครองกรุงเทพมหานครมหานครกับอำเภอเมือง จังหวัดสมุทรสาคร ไปทางทิศเหนือตามแนวแบ่งเขตการปกครองกรุงเทพมหานครกับอำเภอเมือง อำเภอกระทุ่มแบน จังหวัดสมุทรสาคร บรรจบคลองหนามแดงฝั่งเหนือ

ตามแผนที่ท้ายประกาศกระทรวงมหาดไทยนี้

ทั้งนี้ ตั้งแต่วันที่ ๖ มีนาคม ๒๕๔๑ เป็นต้นไป

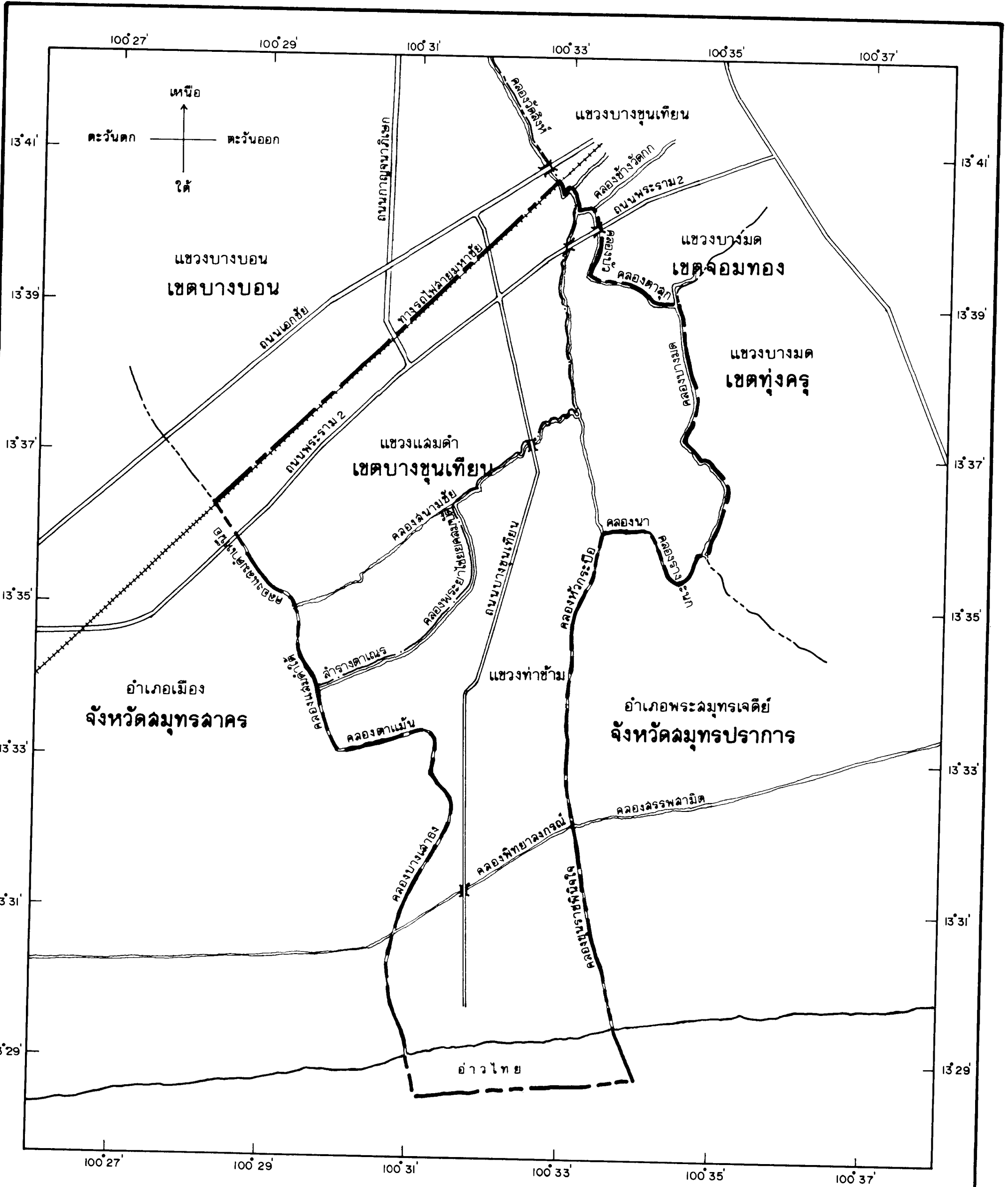
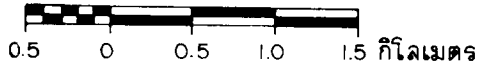
ประกาศ ณ วันที่ ๑๔ ตุลาคม พ.ศ. ๒๕๔๐

เสนาะ เทียนทอง

รัฐมนตรีว่าการกระทรวงมหาดไทย

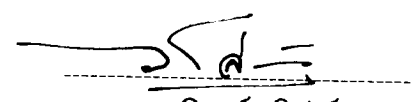
แผนที่ท้ายประกาศกระทรวงมหาดไทย  
เรื่อง เปลี่ยนแปลงพื้นที่เขตบางขุนเทียน และตั้งเขตบางบอน กรุงเทพมหานคร  
พ.ศ. 2540


มาตราส่วน



เครื่องหมาย

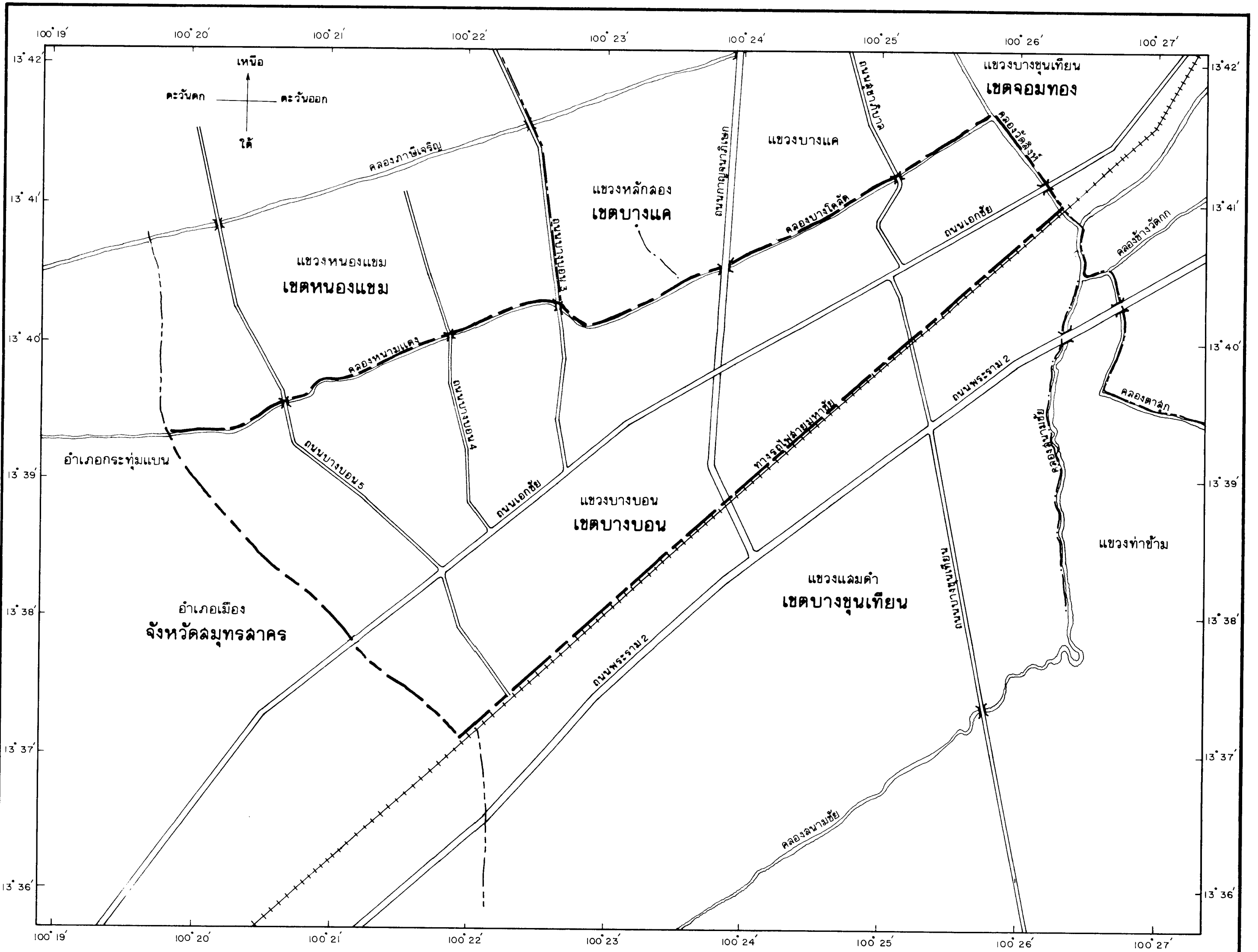

- เขตจังหวัด
- เขตของเขต
- . - . - . เขตของแขวง
- ==== ถนน
- ~~~~~ แม่น้ำ, ลำคลอง
- +++++ ทางรถไฟ

  
( นายวรวิทย์ โล่ห์ทอง )  
ผู้อำนวยการสำนักผังเมือง ...

  
( นายประเสริฐ สมะลาภา )  
ปลัดกรุงเทพมหานคร


แผนที่ท้ายประกาศกระทรวงมหาดไทย  
เรื่อง เปลี่ยนแปลงพื้นที่เขตบางขุนเทียน และตั้งเขตบางบอน กรุงเทพมหานคร  
พ.ศ. 2540


มาตราส่วน



เครื่องหมาย

- เขตจังหวัด
- เขตของเขต
- · - · - เขตของแขวง
- === ถนน
- ~~~~~ แม่น้ำ, ลำคลอง
- +++++ ทางรถไฟ

  
( นายวรวิทย์ ไล้ห์ทอง )  
ผู้อำนวยการสำนักผังเมือง

  
( นายประเสริฐ สมะลาภา )  
ปลัดกรุงเทพมหานคร