

ประกาศกระทรวงมหาดไทย

เรื่อง เปลี่ยนแปลงพื้นที่เขตบางเขน เขตลาดพร้าว เขตบึงกุ่ม เขตประเวศ
และตั้งเขตสายไหม เขตคันนายาว เขตสะพานสูง
กรุงเทพมหานคร

เนื่องด้วยสภาพพื้นที่เขตต่างๆ ในกรุงเทพมหานครมีการเปลี่ยนแปลงอย่างรวดเร็วควบคู่กับการขยายตัวทางเศรษฐกิจ ประกอบกับการพัฒนาด้านโครงข่ายคมนาคมขยายตัวออกกว้างไกลเข้าสู่พื้นที่ว่าง ทำให้มีการกระจายตัวของประชากรและสาธารณูปโภคเพิ่มมากขึ้น จำเป็นต้องจัดขนาดพื้นที่และจำนวนประชากรของเขตให้มีความเหมาะสมใกล้เคียงกัน เพื่อประโยชน์แก่การปกครอง การให้บริการของรัฐ และความสะดวกของประชาชน อาศัยอำนาจตามความในมาตรา ๘ แห่งพระราชบัญญัติระเบียบบริหารราชการกรุงเทพมหานคร พ.ศ. ๒๕๒๘ จึงให้เปลี่ยนแปลงพื้นที่เขตบางเขน เขตลาดพร้าว เขตบึงกุ่ม เขตประเวศ และตั้งเขตสายไหม เขตคันนายาว เขตสะพานสูง โดยให้มีรายละเอียดเขตพื้นที่ ดังนี้

เขตบางเขน

ประกอบด้วยพื้นที่เขตการปกครอง แขวงอนุสาวรีย์ และแขวงท่าแร้ง

แนวเขตติดต่อ

ทิศเหนือ ติดต่อกับเขตสายไหม

ทิศตะวันออก ติดต่อกับเขตคลองสามวา

ทิศใต้ ติดต่อกับเขตลาดพร้าว เขตบึงกุ่ม และเขตคันนายาว

ทิศตะวันตก ติดต่อกับเขตดอนเมือง เขตจตุจักร และเขตหลักสี่

แนวเขตการปกครองของเขตบางเขน

- ทิศเหนือ เริ่มต้นจากจุดบรรจบระหว่างแนวขอบทางถนนพหลโยธิน
 ฟากตะวันออกกับคลองสอง (คลองถนน) ฝั่งตะวันออก
 ไปทางทิศใต้ตามแนวขอบทางถนนพหลโยธินฟากตะวันออก
 บรรจบกับคลองลำผักชีฝั่งเหนือเลียบบ้างไปทางทิศตะวันออก
 ตามแนวคลองลำผักชีฝั่งเหนือบรรจบกับคลองหนองจอก
 ฝั่งเหนือเลียบบ้างไปทางทิศตะวันออกตามแนวคลองหนองจอก
 ฝั่งเหนือบรรจบกับคลองตะแคงฝั่งเหนือไปทางทิศตะวันออก
 ตามแนวคลองตะแคงฝั่งเหนือบรรจบกับคลองหนองบัวมน
 ฝั่งเหนือไปทางทิศตะวันออกตามแนวคลองหนองบัวมน
 ฝั่งเหนือบรรจบกับคลองบึงพระยาสุเรนทร์ (ออเป็ง) ฝั่งเหนือ
 ไปทางทิศตะวันออกตามแนวคลองบึงพระยาสุเรนทร์ (ออเป็ง)
 ฝั่งเหนือบรรจบกับคลองพระยาสุเรนทร์ฝั่งตะวันออก
- ทิศตะวันออก เริ่มต้นจากจุดบรรจบระหว่างคลองบึงพระยาสุเรนทร์ (ออเป็ง)
 ฝั่งเหนือกับคลองพระยาสุเรนทร์ฝั่งตะวันออกเลียบบ้างไปทาง
 ทิศใต้ตามแนวคลองพระยาสุเรนทร์ฝั่งตะวันออกกับคลองคูบอน
 ฝั่งตะวันออกบรรจบกับคลองหกซุด (จรเข้บัว) ฝั่งเหนือ
- ทิศใต้ เริ่มต้นจากจุดบรรจบระหว่างคลองคูบอนฝั่งตะวันออกกับคลอง
 หกซุด (จรเข้บัว) ฝั่งเหนือ เลียบไปทางทิศตะวันตกตามแนว
 คลองหกซุด (จรเข้บัว) ฝั่งเหนือบรรจบกับคลองลำชะล่า
 ฝั่งตะวันตกเลียบบ้างไปทางทิศใต้ตามแนวคลองลำชะล่าฝั่งตะวันตก

บรรจบกับคลองตาแร่ฝั่งเหนือ เลียบไปทางทิศตะวันตกตาม
แนวคลองตาแร่ฝั่งเหนือบรรจบกับคลองโคกครามฝั่งเหนือ
เลียบไปทางทิศตะวันตกตามแนวคลองโคกครามฝั่งเหนือ
บรรจบกับคลองสามขาฝั่งเหนือ เลียบไปทางทิศตะวันตก
ตามแนวคลองสามขาฝั่งเหนือ บรรจบกับคลองหลุมไผ่ฝั่งเหนือ
เลียบไปทางทิศตะวันตกตามแนวคลองหลุมไผ่ฝั่งเหนือ
บรรจบกับคลองบางบัวฝั่งตะวันออก

ทิศตะวันตก เริ่มต้นจากจุดบรรจบระหว่างคลองหลุมไผ่ฝั่งเหนือกับคลอง
บางบัวฝั่งตะวันออก เลียบไปทางทิศเหนือตามแนวคลองบางบัว
ฝั่งตะวันออก บรรจบกับคลองสอง (คลองถนน) ฝั่งตะวันออก
ไปทางทิศเหนือตามแนวคลองสอง (คลองถนน) ฝั่งตะวันออก
บรรจบกับแนวขอบทางถนนพหลโยธินฟากตะวันออก

เขตลาดพร้าว

ประกอบด้วยพื้นที่เขตการปกครอง แขวงลาดพร้าว และแขวงจรัญเขี้ยว

แนวเขตติดต่อ

ทิศเหนือ ติดต่อกับเขตบางเขน
ทิศตะวันออก ติดต่อกับเขตบึงกุ่ม เขตบางกะปิ และเขตวังทองหลาง
ทิศใต้ ติดต่อกับเขตวังทองหลาง และเขตห้วยขวาง
ทิศตะวันตก ติดต่อกับเขตจตุจักร

แนวเขตการปกครองของเขตลาดพร้าว

ทิศเหนือ เริ่มต้นจากจุดบรรจบระหว่างคลองลาดพร้าวฝั่งตะวันออก
กับคลองหลุมไผ่ฝั่งเหนือ ไปทางทิศตะวันออกตามแนว

- คลองหลุมไผ่ฝั่งเหนือ บรรจบกับคลองสามขาฝั่งเหนือไปทางทิศตะวันออกตามแนวคลองสามขาฝั่งเหนือ บรรจบคลองโคกครามฝั่งเหนือ ไปทางทิศตะวันออกตามแนวคลองโคกครามฝั่งเหนือ บรรจบกับคลองตาแร่ฝั่งเหนือไปทางทิศตะวันออกตามแนวคลองตาแร่ฝั่งเหนือ บรรจบกับแนวขอบทางถนนคูขนานทางด้วนรามอินทรา - อัจฉรงค์ ฟากตะวันออก
- ทิศตะวันออก เริ่มต้นจากจุดบรรจบระหว่างคลองตาแร่ฝั่งเหนือกับแนวขอบทางถนนคูขนานทางด้วนรามอินทรา - อัจฉรงค์ ฟากตะวันออก ไปทางทิศใต้ตามแนวขอบทางถนนคูขนานทางด้วนรามอินทรา - อัจฉรงค์ ฟากตะวันออก บรรจบกับแนวขอบทางซอยสังคมสงเคราะห์ฟากเหนือ
- ทิศใต้ เริ่มต้นจากจุดบรรจบระหว่างขอบทางถนนคูขนานทางด้วนรามอินทรา - อัจฉรงค์ ฟากตะวันออกกับแนวขอบทางซอยสังคมสงเคราะห์ฟากเหนือ ไปทางทิศตะวันตกตามแนวขอบทางซอยสังคมสงเคราะห์ฟากเหนือบรรจบแนวขอบทางซอยเจริญทรัพย์ฟากตะวันออกไปทางทิศเหนือตามแนวขอบทางซอยเจริญทรัพย์ฟากตะวันออกไปทางทิศตะวันตกตามแนวคลองทรงกระเทียมฝั่งเหนือไปบรรจบกับคลองลาดพร้าวฝั่งตะวันออก
- ทิศตะวันตก เริ่มต้นจากจุดบรรจบระหว่างคลองทรงกระเทียมฝั่งเหนือกับคลองลาดพร้าวฝั่งตะวันออกไปทางทิศเหนือตามแนวคลองลาดพร้าวฝั่งตะวันออก บรรจบกับคลองหลุมไผ่ฝั่งเหนือ

เขตบึงกุ่ม

ประกอบด้วยพื้นที่เขตการปกครอง แขวงคลองกุ่ม

แนวเขตติดต่อ

ทิศเหนือ ติดต่อกับเขตบางเขน

ทิศตะวันออก ติดต่อกับเขตคันนายาว

ทิศใต้ ติดต่อกับเขตสะพานสูง

ทิศตะวันตก ติดต่อกับเขตบางกะปิ และเขตลาดพร้าว

แนวเขตการปกครองของเขตบึงกุ่ม

ทิศเหนือ เริ่มต้นจากจุดบรรจบระหว่างแนวขอบทางถนนคู่ขนานทางด่วนรามอินทรา - อาจณรังค์ กับคลองตาแร่ฝั่งเหนือ เลียบไปทางทิศตะวันออกตามแนวคลองตาแร่ฝั่งเหนือบรรจบกับแนวขอบทางถนนรามอินทราฟากใต้

ทิศตะวันออก เริ่มต้นจากจุดบรรจบระหว่างคลองตาแร่ฝั่งเหนือกับแนวขอบทางถนนรามอินทราฟากใต้ เลียบไปทางทิศตะวันออกตามแนวขอบทางถนนรามอินทราฟากใต้ บรรจบคลองบางซวดด้านฝั่งตะวันออก เลียบไปทางทิศใต้ตามแนวคลองบางซวดด้านฝั่งตะวันออก บรรจบกับคลองหลวงวิจิตรฝั่งเหนือ เลียบไปทางทิศตะวันออก ตามแนวคลองหลวงวิจิตรฝั่งเหนือ บรรจบกับคลองลำชะล่าฝั่งตะวันออก เลียบไปทางทิศใต้ตามแนวคลองลำชะล่าฝั่งตะวันออก บรรจบกับคลองหนองแขมฝั่งตะวันออก เลียบไปทางทิศใต้ตามแนวคลองหนองแขม

- ฝั่งตะวันออก บรรจบคลองระหัดฝั่งตะวันออก บรรจบแนว
 ขอบทางถนนบึงกุ่มปากใต้ไปทางทิศตะวันตกตามแนวขอบ
 ทางถนนบึงกุ่มปากใต้ บรรจบกับคลองกุ่มฝั่งตะวันออก
 เลียบคลองกุ่มฝั่งตะวันออก บรรจบคลองแสนแสบฝั่งเหนือ
 ทิศใต้ เริ่มต้นจากจุดบรรจบคลองกุ่มฝั่งตะวันออกกับคลองแสนแสบ
 ฝั่งเหนือไปทางทิศตะวันตก ตามแนวคลองแสนแสบฝั่งเหนือ
 บรรจบกับแนวขอบทางถนนเชื่อมระหว่างถนนบึงกุ่มกับถนน
 รามคำแหงปากตะวันออก
- ทิศตะวันตก เริ่มต้นจากจุดบรรจบระหว่างคลองแสนแสบฝั่งเหนือ กับแนว
 ขอบทางถนนเชื่อมระหว่างถนนบึงกุ่มกับถนนรามคำแหงปาก
 ตะวันออก ไปทางทิศเหนือตามแนวขอบทางถนนเชื่อมระหว่าง
 ถนนบึงกุ่มกับถนนรามคำแหงปากตะวันออกบรรจบแนว
 ขอบทางถนนเลียบบึงการเคหะปากตะวันออก ไปทางทิศ
 เหนือตามแนวขอบทางถนนเลียบบึงการเคหะปากตะวันออก
 บรรจบแนวขอบทางถนนนวมินทร์ปากตะวันออกไปทางทิศ
 เหนือตามแนวขอบทางถนนนวมินทร์ปากตะวันออกบรรจบ
 แนวคลองลำพังพวยฝั่งตะวันออก ไปทางทิศเหนือตามแนว
 คลองลำพังพวยฝั่งตะวันออกบรรจบคลองตาหนั่ง ไปทาง
 ทิศเหนือตามแนวคลองตาหนั่งฝั่งตะวันออกบรรจบคลอง
 บางลำเจียก ไปทางทิศตะวันตกตามแนวคลองบางลำเจียก
 ฝั่งเหนือบรรจบกับแนวขอบทางถนนคูขนานทางด่วน

รามอินทรา - อารณรังค์ฟากตะวันออก ไปทางทิศเหนือตาม
แนวขอบทางถนนคูขุนานทางด่วนรามอินทรา - อารณรังค์
ฟากตะวันออกจนบรรจบแนวคลองตาแร่ฝั่งเหนือ

เขตประเวศ

ประกอบด้วยพื้นที่เขตการปกครอง แขวงประเวศ แขวงหนองบอน และ
แขวงดอกไม้

แนวเขตติดต่อ

ทิศเหนือ ติดต่อกับเขตสะพานสูง
ทิศตะวันออก ติดต่อกับเขตลาดกระบัง และอำเภอบางพลี จังหวัดสมุทรปราการ
ทิศใต้ ติดต่อกับอำเภอเมือง จังหวัดสมุทรปราการ
ทิศตะวันตก ติดต่อกับเขตบางนา เขตพระโขนง และเขตสวนหลวง

แนวเขตการปกครองของเขตประเวศ

ทิศเหนือ เริ่มต้นจากจุดบรรจบระหว่างคลองบึงบ้านม้า (คลองวังใหญ่)
ฝั่งตะวันออกกับแนวขอบทางถนนกรุงเทพ - ชลบุรี ฟากเหนือ
ไปทางทิศตะวันออก ตามแนวขอบทางถนนกรุงเทพ - ชลบุรี
ฟากเหนือ บรรจบคลองแม่จันฝั่งตะวันออก
ทิศตะวันออก เริ่มต้นจากจุดบรรจบระหว่างแนวขอบทางถนนกรุงเทพ - ชลบุรี
ฟากเหนือกับคลองแม่จันฝั่งตะวันออก ไปทางทิศใต้ตาม
แนวคลองแม่จันฝั่งตะวันออก ผ่านทางรถไฟสายตะวันออก
ผ่านคลองประเวศบุรีรมย์ ไปทางทิศใต้ตามแนวคลองตาผูก
ฝั่งตะวันออกบรรจบจุดแบ่งเขตการปกครองระหว่างกรุงเทพ

มหานครกับจังหวัดสมุทรปราการ บริเวณกึ่งกลางคลองตาพุก
ไปทางทิศใต้ตามแนวกึ่งกลางคลองตาพุก กึ่งกลางคลอง
สิงห์โต กึ่งกลางคลองสตูด ไปสิ้นสุดที่จุดบรรจบระหว่างกึ่งกลาง
คลองสตูดกับแนวแบ่งเขตปกครองระหว่างกรุงเทพมหานคร
กับจังหวัดสมุทรปราการ

ทิศใต้

เริ่มต้นจากจุดบรรจบระหว่างกึ่งกลางคลองสตูดกับแนวแบ่งเขต
การปกครองระหว่างกรุงเทพมหานครกับจังหวัดสมุทรปราการ
ไปทางทิศตะวันตก ตามแนวแบ่งเขตการปกครอง กรุงเทพ
มหานครกับจังหวัดสมุทรปราการ บรรจบกึ่งกลางคลองต้นตาล
ไปทางทิศตะวันตกตามแนวกึ่งกลางคลองต้นตาล บรรจบ
กึ่งกลางคลองสาหร่ายไปทางทิศตะวันตกตามแนวกึ่งกลาง
คลองสาหร่ายบรรจบคลองเคล็ดฝั่งตะวันออก

ทิศตะวันตก

เริ่มต้นจากจุดบรรจบระหว่างกึ่งกลางคลองสาหร่าย กับคลอง
เคล็ดฝั่งตะวันออกไปทางทิศเหนือตามแนวคลองเคล็ดฝั่ง
ตะวันออกบรรจบคลองตาสาตฝั่งเหนือ ไปทางทิศตะวันออก
ตามแนวคลองตาสาตฝั่งเหนือบรรจบคลองหนองบอนฝั่ง
ตะวันออก ไปทางทิศเหนือตามแนวคลองหนองบอนฝั่ง
ตะวันออก บรรจบคลองประเวศบุรีรมย์ฝั่งเหนือ ไปทางทิศ
ตะวันตก ตามแนวคลองประเวศบุรีรมย์ฝั่งเหนือบรรจบลำราง
สาธารณะหลังหมู่บ้านเอื้อสุขฝั่งตะวันออก บรรจบคลอง
บึงบ้านม้า (คลองวังใหญ่) ฝั่งตะวันออก ไปทางทิศเหนือ

ตามแนวคลองบึงบ้านม้า (คลองวังใหญ่) ฝั่งตะวันออก
บรรจบแนวขอบทางถนนกรุงเทพ - ชลบุรี ฟากเหนือ

เขตสายไหม

ประกอบด้วยพื้นที่เขตการปกครอง แขวงสายไหม แขวงคลองถนน และ
แขวงออเงิน

แนวเขตติดต่อ

- ทิศเหนือ ติดต่อกับอำเภอลำลูกกา จังหวัดปทุมธานี
ทิศตะวันออก ติดต่อกับอำเภอลำลูกกา จังหวัดปทุมธานี และเขตคลองสามวา
ทิศใต้ ติดต่อกับเขตบางเขน
ทิศตะวันตก ติดต่อกับเขตดอนเมือง

แนวเขตการปกครองของเขตสายไหม

- ทิศเหนือ เริ่มต้นจากแนวขอบทางถนนพหลโยธินฟากตะวันออกบริเวณ
แนวรั้วอนุสรณ์สถานแห่งชาติ ไปทางทิศตะวันออกเฉียงใต้
ตามแนวแบ่งเขตการปกครองระหว่างกรุงเทพมหานครกับ
จังหวัดปทุมธานีถึงแนวหลักเขตหน้าโรงเรียนบุญญาพรศึกษา
ห่างจากปากซอยจามร ๒๐๐ เมตร ไปทางทิศใต้ตามแนว
แบ่งเขตการปกครองระหว่างกรุงเทพมหานครกับจังหวัด
ปทุมธานีถึงแนวรั้วหมู่บ้านการ์เด็นไฮมิลเลจไปทางทิศตะวันออก
ตามแนวรั้วหมู่บ้านการ์เด็นไฮมิลเลจบรรจบกึ่งกลางคลองสอง
ซึ่งอยู่ห่างจากคลองหกวาสายล่างประมาณ ๕๕๐ เมตร ไปทาง
ทิศใต้ตามแนวกึ่งกลางคลองสองบรรจบกึ่งกลางคลองหกวา
สายล่างไปทางทิศตะวันออกตามแนวกึ่งกลางคลองหกวา
สายล่างบรรจบกับกึ่งกลางคลองพระยาสุเรนทร์

ทิศตะวันออก เริ่มต้นจากจุดบรรจบระหว่างแนวกิ่งกลางคลองหกวาสายล่าง กับกิ่งกลางคลองพระยาสุเรนทร์ ไปทางทิศใต้ตามแนวกิ่งกลาง คลองพระยาสุเรนทร์ถึงแนวแบ่งเขตการปกครองระหว่างเขต สายไหมกับเขตคลองสามวา ไปทางทิศใต้ตามแนวคลอง พระยาสุเรนทร์ฝั่งตะวันออกบรรจบกับคลองบึงพระยาสุเรนทร์ (ออเป็ง) ฝั่งเหนือ

ทิศใต้ เริ่มต้นจากจุดบรรจบระหว่างคลองพระยาสุเรนทร์ฝั่งตะวันออก กับคลองบึงพระยาสุเรนทร์ (ออเป็ง) ฝั่งเหนือ ไปทางทิศ ตะวันตกตามแนวคลองบึงพระยาสุเรนทร์ (ออเป็ง) ฝั่งเหนือ บรรจบคลองหนองบัวมนฝั่งเหนือ ไปทางทิศตะวันตกตามแนว คลองหนองบัวมนฝั่งเหนือตัดผ่านถนนรัตนโกสินทร์สมโภชน์ บรรจบคลองตะแคงฝั่งเหนือ ไปทางทิศตะวันตกเฉียงเหนือ ตามแนวคลองตะแคงฝั่งเหนือบรรจบคลองหนองจอกฝั่งเหนือ ไปทางทิศตะวันตกตามแนวคลองหนองจอกฝั่งเหนือบรรจบ คลองลำผักชีฝั่งเหนือ ไปทางทิศตะวันตกตามแนวคลอง ลำผักชีฝั่งเหนือบรรจบแนวขอบทางถนนพหลโยธินฟาก ตะวันออก

ทิศตะวันตก เริ่มต้นจากจุดบรรจบระหว่างคลองลำผักชีฝั่งเหนือ กับแนว ขอบทางถนนพหลโยธินฟากตะวันออก ไปทางทิศเหนือ ตามแนวขอบทางถนนพหลโยธินฟากตะวันออก จนบรรจบกับ แนวแบ่งเขตการปกครองระหว่างกรุงเทพมหานครกับจังหวัด ปทุมธานีบริเวณแนวรั้วอนุสรณ์สถานแห่งชาติ

เขตคันทายาว

ประกอบด้วยพื้นที่เขตการปกครอง แขวงคันทายาว

แนวเขตติดต่อ

ทิศเหนือ ติดต่อกับเขตบางเขน

ทิศตะวันออก ติดต่อกับเขตคลองสามวา และเขตมีนบุรี

ทิศใต้ ติดต่อกับเขตสะพานสูง

ทิศตะวันตก ติดต่อกับเขตบึงกุ่ม

แนวเขตการปกครองของเขตคันทายาว

ทิศเหนือ เริ่มต้นจากจุดบรรจบระหว่างแนวขอบทางถนนรามอินทรา ฟากใต้กับคลองตาแร่ฝั่งเหนือไปทางทิศตะวันออก เลียบคลองตาแร่ฝั่งเหนือบรรจบกับคลองลำชะล่าฝั่งตะวันตกเลียบไปทางทิศเหนือตามแนวคลองลำชะล่าฝั่งตะวันตกบรรจบกับคลองหกขุด (คลองจรเข้บัว) ฝั่งเหนือบรรจบกับคลองคูบอนฝั่งตะวันออก

ทิศตะวันออก เริ่มต้นจากจุดบรรจบระหว่างคลองหกขุด (คลองจรเข้บัว) ฝั่งเหนือกับคลองคูบอนฝั่งตะวันออก เลียบไปทางทิศใต้ตามแนวคลองคูบอนฝั่งตะวันออกบรรจบคลองบางชันฝั่งตะวันออก ไปทางทิศใต้ตามแนวคลองบางชันฝั่งตะวันออก บรรจบกับคลองแสนแสบฝั่งเหนือ

ทิศใต้ เริ่มต้นจากจุดบรรจบระหว่างคลองบางชันฝั่งตะวันออกกับคลองแสนแสบฝั่งเหนือไปทางทิศตะวันตกเฉียงใต้ ตามแนวคลองแสนแสบฝั่งเหนือ บรรจบกับคลองกุ่มฝั่งตะวันออก

ทิศตะวันตก เริ่มต้นจากจุดบรรจบระหว่างคลองแสนแสบฝั่งเหนือกับ
 คลองกุ่มฝั่งตะวันออกเฉียงไปทางทิศเหนือตามแนวคลองกุ่ม
 ฝั่งตะวันออกบรรจบกับแนวขอบทางถนนบึงกุ่มฟากใต้ไปตาม
 แนวขอบทางถนนบึงกุ่มฟากใต้บรรจบกับคลองระหัดฝั่ง
 ตะวันออก ไปทางทิศเหนือเฉียงคลองระหัดฝั่งตะวันออก
 บรรจบคลองหนองแจ่มฝั่งตะวันออก ไปทางทิศเหนือเฉียงคลอง
 หนองแจ่มฝั่งตะวันออกบรรจบจุดแยกคลองลำชะล่ากับคลอง
 หลวงวิจิตรฝั่งเหนือ ไปตามแนวคลองหลวงวิจิตรฝั่งเหนือ
 บรรจบกับคลองบางซวดด้านฝั่งตะวันออก ไปทางทิศเหนือ
 เฉียงคลองบางซวดด้านฝั่งตะวันออกบรรจบกับแนวขอบทาง
 ถนนรามอินทราฟากใต้เฉียงแนวขอบทางถนนรามอินทรา
 ฟากใต้บรรจบกับคลองตาเร่งฝั่งเหนือ

เขตสะพานสูง

ประกอบด้วยพื้นที่เขตการปกครอง แขวงสะพานสูง

แนวเขตติดต่อ

ทิศเหนือ ติดต่อกับเขตบึงกุ่ม และเขตคันนายาว
 ทิศตะวันออก ติดต่อกับเขตมีนบุรี และเขตลาดกระบัง
 ทิศใต้ ติดต่อกับเขตประเวศ
 ทิศตะวันตก ติดต่อกับเขตบางกะปิ

แนวเขตการปกครองของเขตสะพานสูง

- ทิสเหนือ เริ่มต้นจากจุดบรรจบระหว่างคลองบ้านม้า (บ้านม้า ๒) ฟัง
 ตะวันออก กับคลองแสนแสบฝั่งเหนือไปทางทิศตะวันออก
 ตามแนวคลองแสนแสบฝั่งเหนือ บรรจบคลองลาดบัวขาว
 ฟังตะวันออก
- ทิสตะวันออก เริ่มต้นจากจุดบรรจบระหว่างคลองแสนแสบฝั่งเหนือ กับคลอง
 ลาดบัวขาวฝั่งตะวันออก ไปทางทิศใต้ตามแนวคลองลาดบัวขาว
 ฟังตะวันออก บรรจบกับคลองแม่จันฝั่งตะวันออก ไปทาง
 ทิศใต้เลียบตามคลองแม่จันฝั่งตะวันออก บรรจบกับแนว
 ขอบทางถนนกรุงเทพ - ชลบุรี ฟากเหนือ
- ทิสใต้ เริ่มต้นจากจุดบรรจบระหว่างคลองแม่จันฝั่งตะวันออกกับแนว
 ขอบทางถนนกรุงเทพ - ชลบุรี ฟากเหนือ ไปทางทิศตะวันตก
 ตามแนวขอบทางถนนกรุงเทพ - ชลบุรี ฟากเหนือ บรรจบกับ
 คลองบึงบ้านม้า (คลองวังใหญ่) ฟังตะวันออก
- ทิสตะวันตก เริ่มต้นจากจุดบรรจบคลองบึงบ้านม้า (คลองวังใหญ่)
 ฟังตะวันออก กับแนวขอบทางถนนกรุงเทพ - ชลบุรี ฟากเหนือ
 ไปทางทิศเหนือตามแนวคลองบึงบ้านม้า (คลองวังใหญ่)
 ฟังตะวันออก บรรจบกับคลองบ้านม้า (บ้านม้า ๒) ฟัง
 ตะวันออกไปทางทิศเหนือตามแนวคลองบ้านม้า (บ้านม้า ๒)
 ฟังตะวันออก บรรจบกับคลองแสนแสบฝั่งเหนือ

ทั้งนี้ ตั้งแต่วันที่ ๒๑ พฤศจิกายน ๒๕๕๐ เป็นต้นไป

ประกาศ ณ วันที่ ๑๔ ตุลาคม พ.ศ. ๒๕๕๐

เสนาะ เทียนทอง

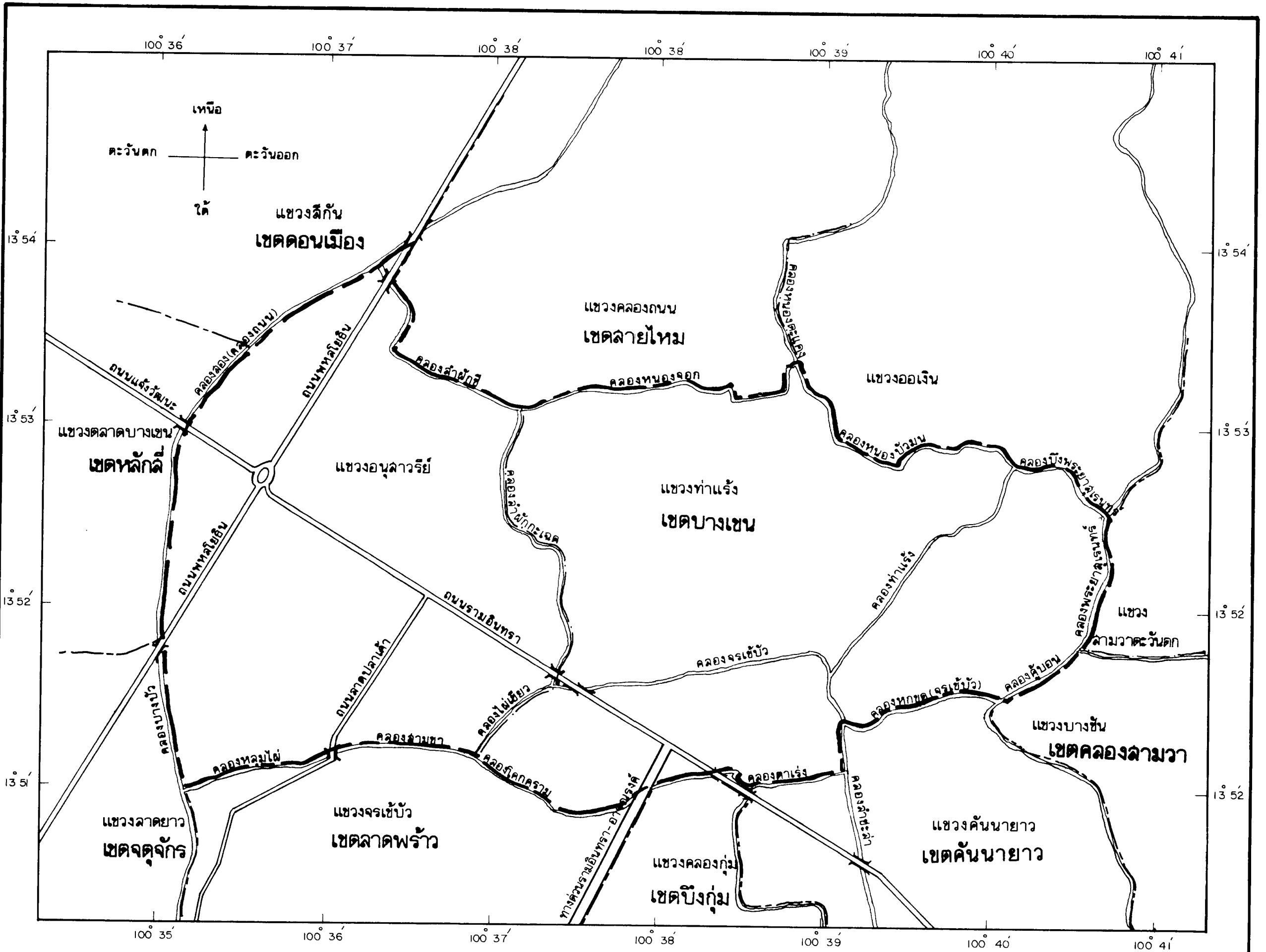

รัฐมนตรีว่าการกระทรวงมหาดไทย

แผนที่ท้ายประกาศกระทรวงมหาดไทย

เรื่อง เปลี่ยนแปลงพื้นที่เขตบางเขน เขตลาดพร้าว เขตบึงกุ่ม เขตประเวศ
และตั้งเขตสายไหม เขตคันนายาว เขตสะพานสูง กรุงเทพมหานคร

พ.ศ. 2540

มาตราส่วน



เครื่องหมาย

- เขตจังหวัด
- เขตของเขต
- เขตของแขวง
- == ถนน
- ~ แม่น้ำ, ลำคลอง
- ทางรถไฟ

(นายวรวิทย์ โล่ห์ทอง)
ผู้อำนวยการสำนักผังเมือง

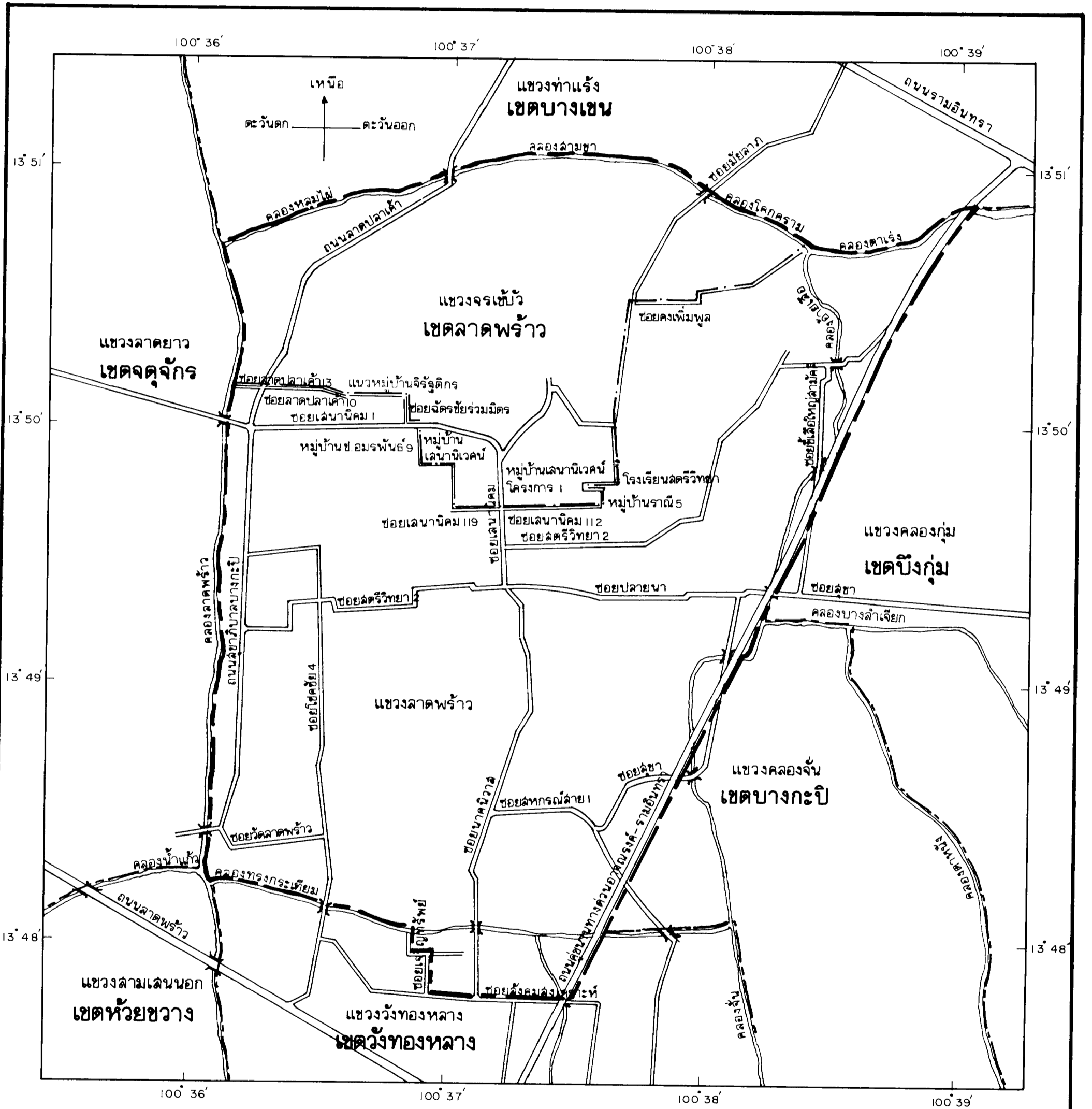
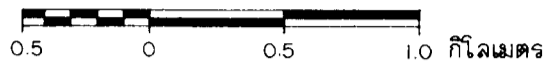
(นายประเสริฐ สมะลาภา)
ปลัดกรุงเทพมหานคร

แผนที่ท้ายประกาศกระทรวงมหาดไทย

เรื่อง เปลี่ยนแปลงพื้นที่เขตบางเขน เขตลาดพร้าว เขตบึงกุ่ม เขตประเวศ
และตั้งเขตสายไหม เขตคันนายาว เขตสะพานสูง กรุงเทพมหานคร


พ.ศ. 2540

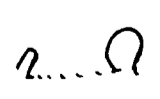
มาตราส่วน



เครื่องหมาย

- เขตจังหวัด
- - - - - เขตของเขต
- . - . - . เขตของแขวง
- ==== ถนน
- ~~~~~ แม่น้ำ, ลำคลอง
- +++++ ทางรถไฟ


(นายวรวิทย์ โล่ห์ทอง)
ผู้อำนวยการสำนักผังเมือง

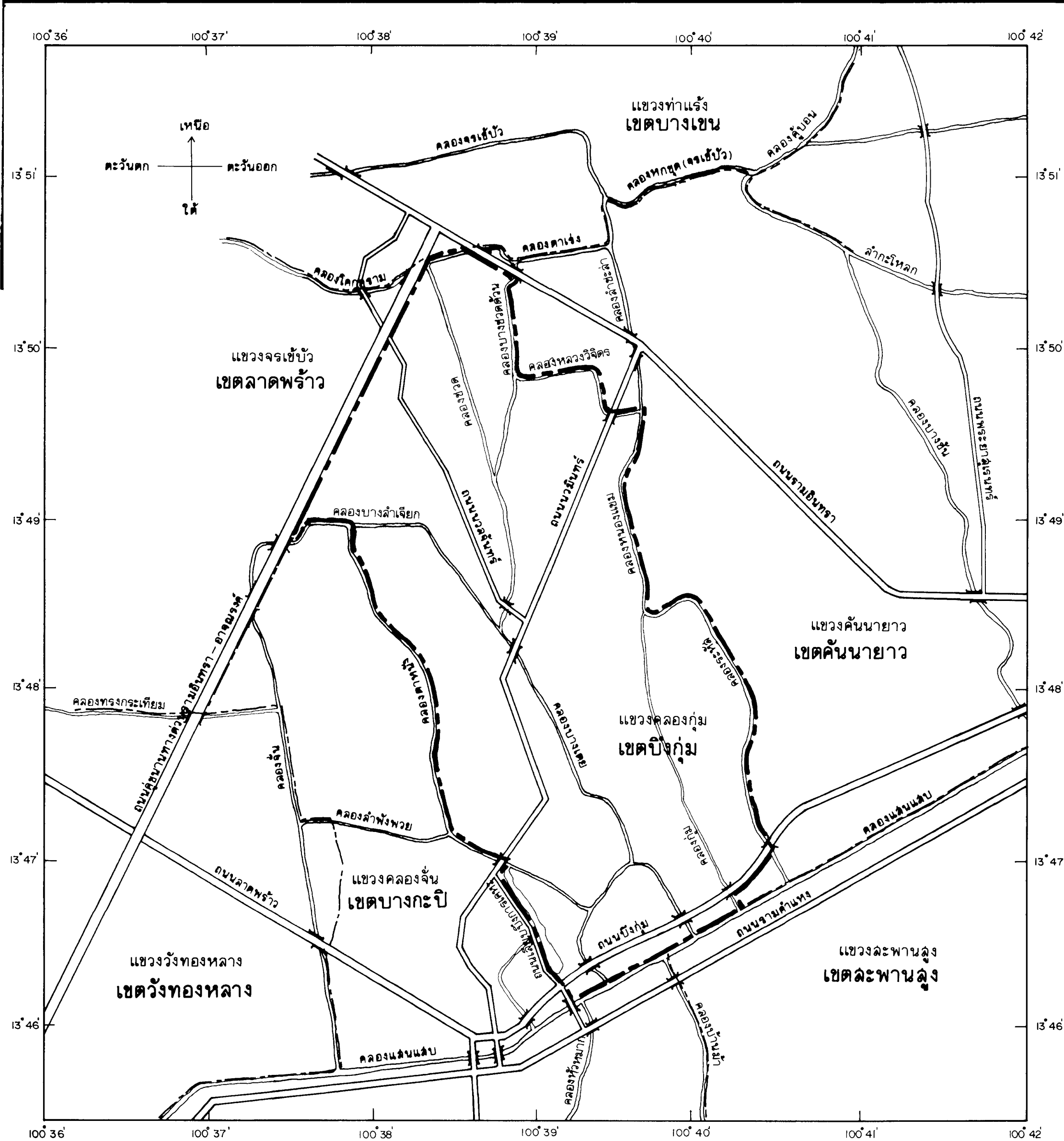


(นายประเสริฐ สมะลาภา)
ปลัดกรุงเทพมหานคร

แผนที่ท้ายประกาศกระทรวงมหาดไทย

เรื่อง เปลี่ยนแปลงพื้นที่เขตบางเขน เขตลาดพร้าว เขตบึงกุ่ม เขตประเวศ
และตั้งเขตสายไหม เขตคันนายาว เขตสะพานสูง กรุงเทพมหานคร

พ.ศ. 2540

มาตราส่วน



เครื่องหมาย

- เขตจังหวัด
- เขตของเขต
- เขตของแขวง
- ถนน
- แม่น้ำ ลำคลอง
- ทางรถไฟ

(นายวรวิทย์ โฉมทอง)
ผู้อำนวยการสำนักผังเมือง

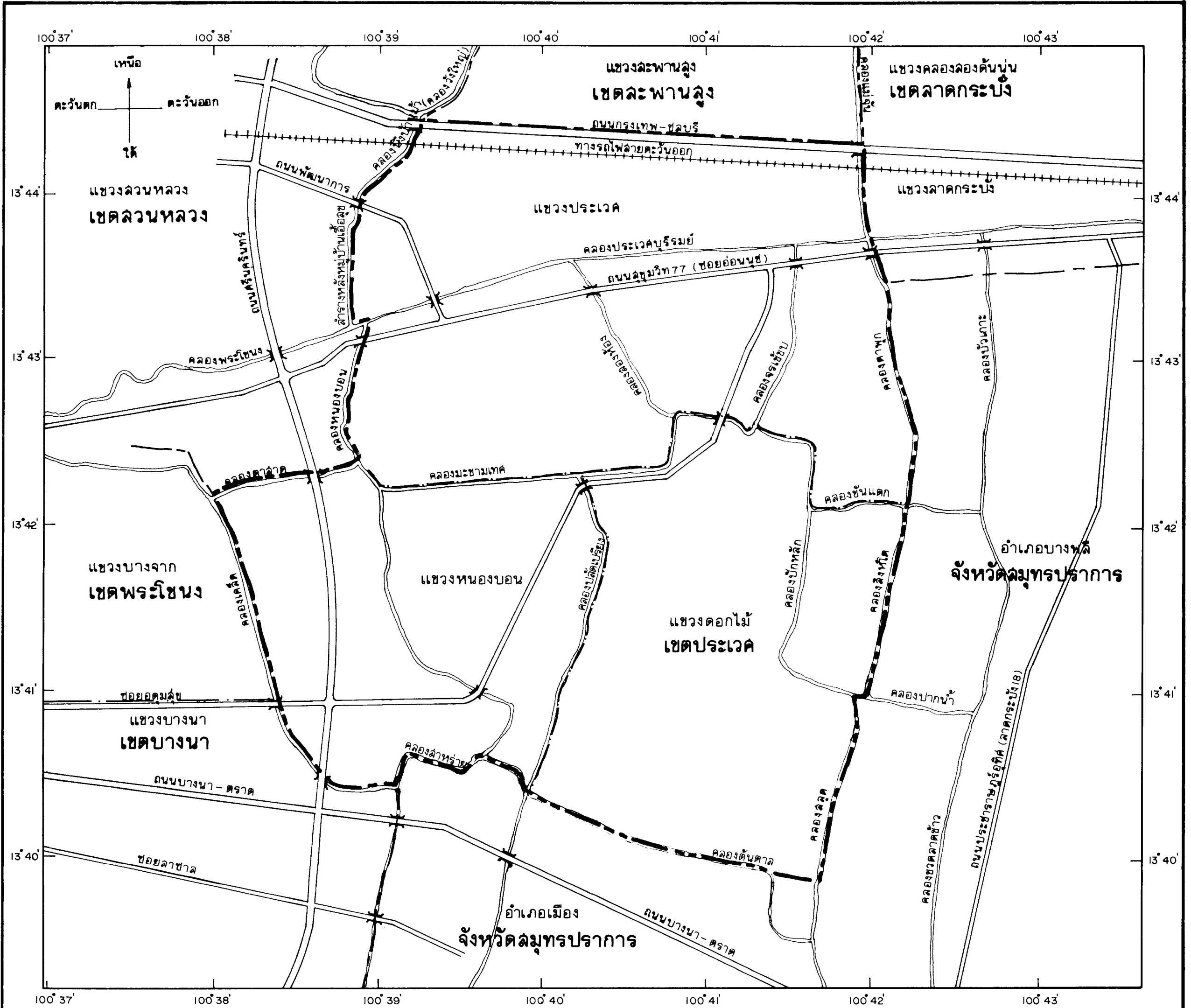
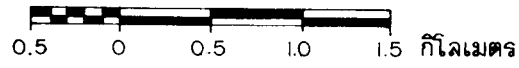
(นายประเสริฐ สมะลาภา)
ปลัดกรุงเทพมหานคร

แผนที่ท้ายประกาศกระทรวงมหาดไทย

เรื่อง เปลี่ยนแปลงพื้นที่เขตบางเขน เขตลาดพร้าว เขตบึงกุ่ม เขตประเวศ
และตั้งเขตสายไหม เขตคันนายาว เขตสะพานสูง กรุงเทพมหานคร

พ.ศ. 2540

มาตราส่วน



เครื่องหมาย

- เขตจังหวัด
- เขตของเขต
- เขตของแขวง
- ==== ถนน
- ~~~~~ แม่น้ำ, ลำคลอง
- +++++ ทางรถไฟ

(นายวรวิทย์ โล่ห์ทอง)
ผู้อำนวยการสำนักผังเมือง

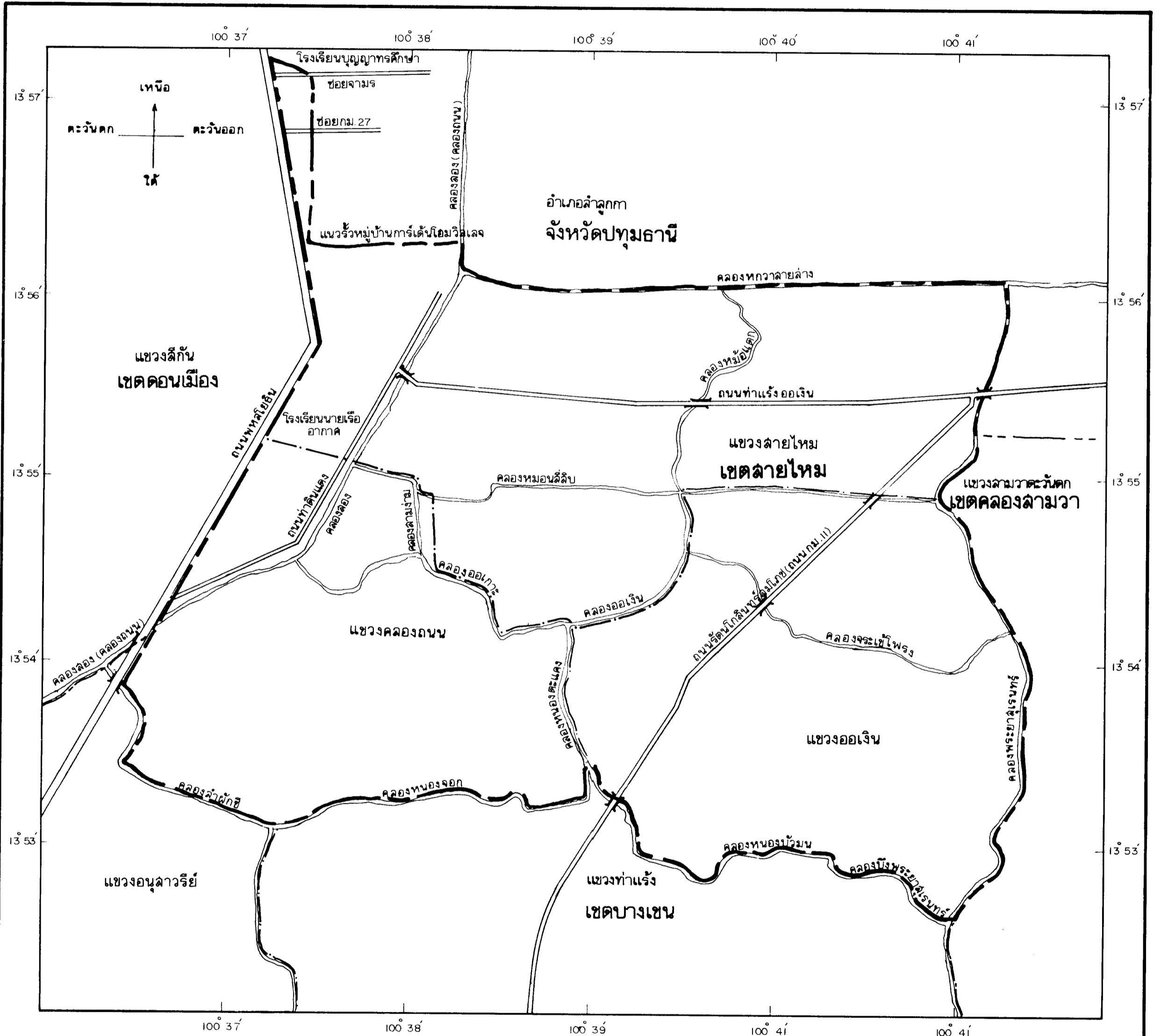
๒.....๑
(นายประเสริฐ สมะลาภา)
ปลัดกรุงเทพมหานคร

แผนที่ท้ายประกาศกระทรวงมหาดไทย

เรื่อง เปลี่ยนแปลงพื้นที่เขตบางเขน เขตลาดพร้าว เขตบึงกุ่ม เขตประเวศ
และตั้งเขตสายไหม เขตคันนายาว เขตสะพานสูง กรุงเทพมหานคร

พ.ศ. 2540

มาตราส่วน



เครื่องหมาย

- เขตจังหวัด
- - - - - เขตของเขต
- . - . - . เขตของแขวง
- ==== ถนน
- ~~~~ แม่น้ำ, ลำคลอง
- +++++ ทางรถไฟ

(นายวรวิทย์ โล่ห์ทอง)

ผู้อำนวยการสำนักผังเมือง

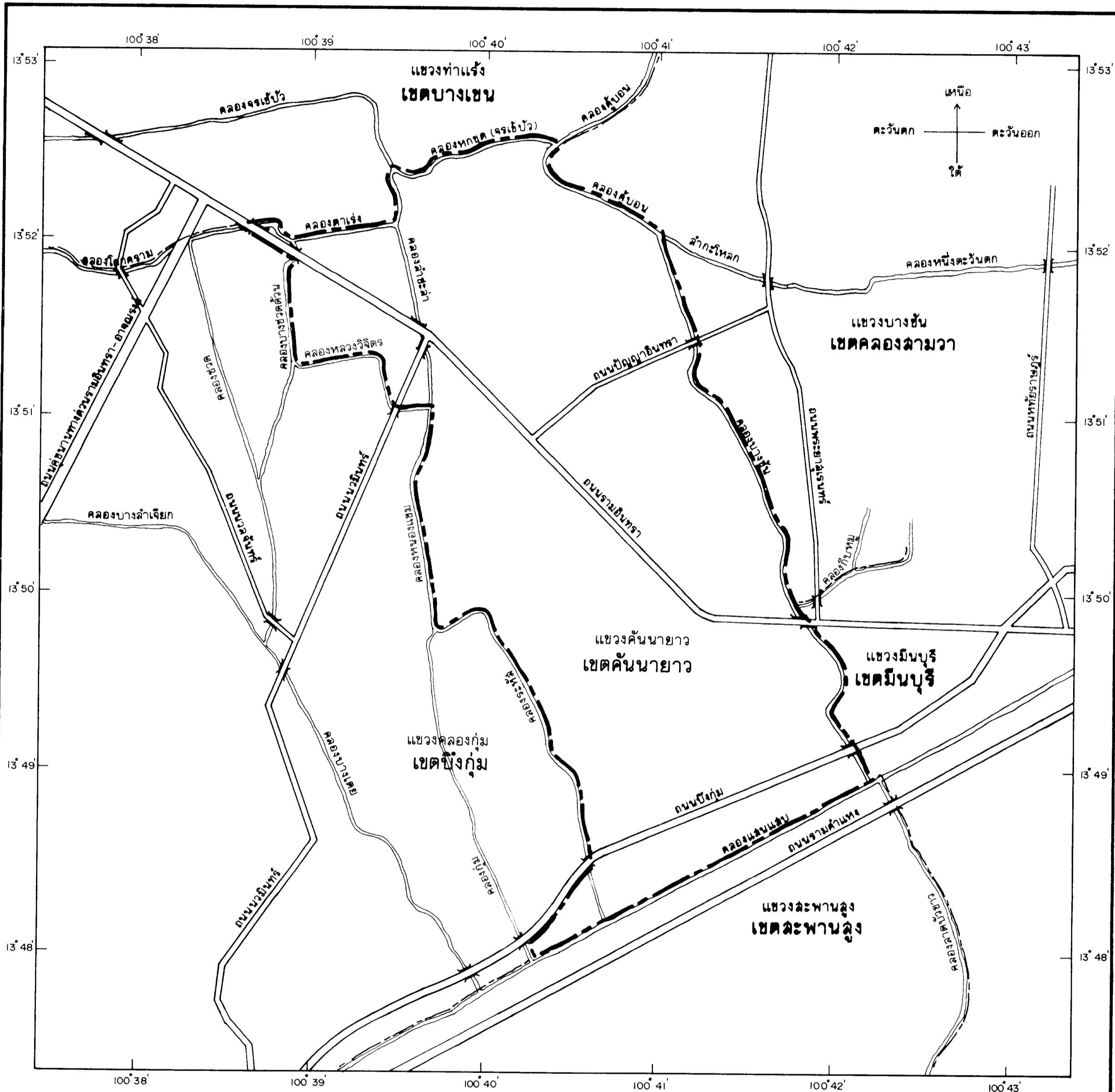
(นายประเสริฐ สมะลาภา)
ปลัดกรุงเทพมหานคร

แผนที่ท้ายประกาศกระทรวงมหาดไทย

เรื่อง เปลี่ยนแปลงพื้นที่เขตบางเขน เขตลาดพร้าว เขตบึงกุ่ม เขตประเวศ
และตั้งเขตสายไหม เขตคันนายาว เขตสะพานสูง กรุงเทพมหานคร

พ.ศ. 2540

มาตราส่วน



เครื่องหมาย

- เขตจังหวัด
- - - - - เขตของเขต
- . - . - . เขตของแขวง
- ==== ถนน
- ~~~~~ แม่น้ำ ลำคลอง
- +++++ ทางรถไฟ

(นายวรวิทย์ โล่ห์ทอง)
ผู้อำนวยการสำนักผังเมือง

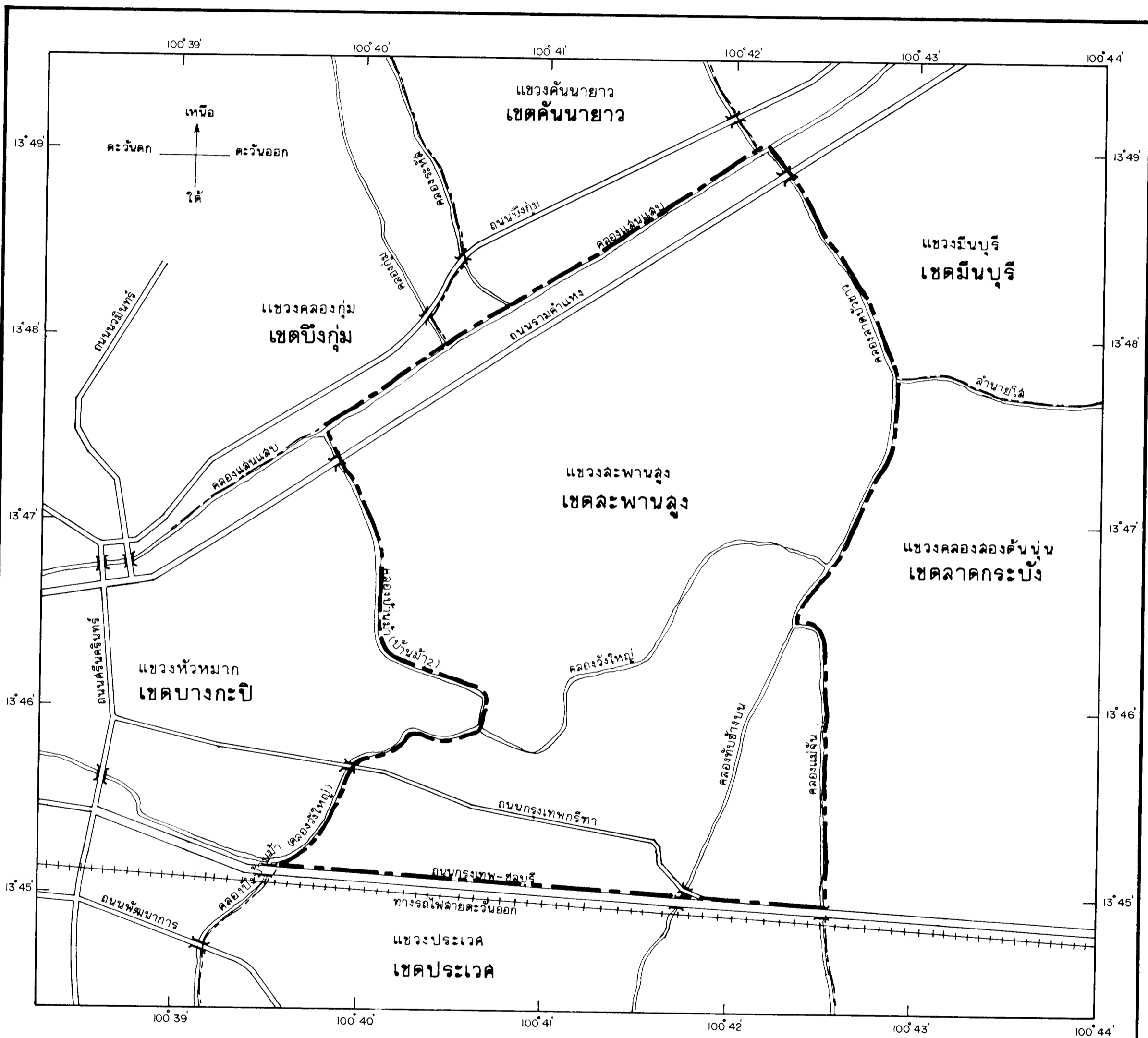
(นายประเสริฐ สมะลาภา)
ปลัดกรุงเทพมหานคร

แผนที่ท้ายประกาศกระทรวงมหาดไทย

เรื่อง เปลี่ยนแปลงพื้นที่เขตบางเขน เขตลาดพร้าว เขตบึงกุ่ม เขตประเวศ
และตั้งเขตสายไหม เขตคันนายาว เขตสะพานสูง กรุงเทพมหานคร

พ.ศ. 2540

มาตราส่วน



เครื่องหมาย

- เขตจังหวัด
- - - - - เขตของเขต
- . - . - . เขตของแขวง
- ==== ถนน
- ~~~~~ แม่น้ำ ลำคลอง
- +++++ ทางรถไฟ

(นายวรวิทย์ โล่ห์ทอง)

ผู้อำนวยการสำนักผังเมือง

(นายประเสริฐ สมะลาภา)

ปลัดกรุงเทพมหานคร