

ประกาศกระทรวงมหาดไทย

เรื่อง เปลี่ยนแปลงพื้นที่เขตธนบุรี เขตจอมทอง เขตราษฎร์บูรณะ
และตั้งเขตทุ่งครุ กรุงเทพมหานคร

เนื่องด้วยสภาพพื้นที่เขตต่างๆ ในกรุงเทพมหานครมีการเปลี่ยนแปลงอย่างรวดเร็วควบคู่กับการขยายตัวทางเศรษฐกิจ ประกอบกับการพัฒนาด้านโครงข่ายคมนาคมขยายตัวออกกว้างไกลเข้าสู่พื้นที่ว่าง ทำให้มีการกระจายตัวของประชากรและสาธารณูปโภคเพิ่มมากขึ้น จำเป็นต้องจัดขนาดพื้นที่และจำนวนประชากรของเขตให้มีความเหมาะสมใกล้เคียงกัน เพื่อประโยชน์แก่การปกครอง การให้บริการของรัฐ และความสะดวกของประชาชน อาศัยอำนาจตามความในมาตรา ๗ แห่งพระราชบัญญัติระเบียบบริหารราชการกรุงเทพมหานคร พ.ศ. ๒๕๒๘ จึงให้เปลี่ยนแปลงพื้นที่เขตธนบุรี เขตจอมทอง เขตราษฎร์บูรณะ และตั้งเขตทุ่งครุ โดยให้มีรายละเอียดเขตพื้นที่ ดังนี้

เขตธนบุรี

ประกอบด้วยพื้นที่เขตการปกครอง แขวงวัดกัลยาณ์ แขวงหิรัญบุรี แขวงบางยี่เรือ แขวงนาคคโธ และแขวงตลาดพลู

แนวเขตติดต่อ

- | | |
|-------------|--|
| ทิศเหนือ | ติดต่อกับเขตพระนคร |
| ทิศตะวันออก | ติดต่อกับเขตคลองสาน และเขตบางคอแหลม |
| ทิศใต้ | ติดต่อกับเขตราษฎร์บูรณะ |
| ทิศตะวันตก | ติดต่อกับเขตบางกอกใหญ่ เขตภาษีเจริญ และเขตจอมทอง |

แนวเขตการปกครองของเขตรนบุรี

- ทิศเหนือ เริ่มต้นจากจุดบรรจบระหว่างคลองบางกอกใหญ่ฝั่งตะวันออก กับกึ่งกลางแม่น้ำเจ้าพระยา ไปทางทิศตะวันออกตามแนวกึ่งกลางแม่น้ำเจ้าพระยาบรรจบกับแนวขอบทางถนนประชาธิปไตยปากตะวันออก (บริเวณสะพานพระพุทธยอดฟ้า)
- ทิศตะวันออก เริ่มต้นจากจุดบรรจบระหว่างกึ่งกลางแม่น้ำเจ้าพระยากับแนวขอบทางถนนประชาธิปไตยปากตะวันออก (บริเวณสะพานพระพุทธยอดฟ้า) ไปทางทิศใต้ตามแนวขอบทางถนนประชาธิปไตยปากตะวันออกผ่านถนนเจริญรัถ บรรจบกับคลองบางไส้ไก่ ฝั่งตะวันออกเลียบไปทางทิศใต้ ตามแนวคลองบางไส้ไก่ฝั่งตะวันออก ถึงจุดบรรจบกึ่งกลางแม่น้ำเจ้าพระยา ไปทางทิศใต้ตามแนวกึ่งกลางแม่น้ำเจ้าพระยา ไปสิ้นสุดกับจุดบรรจบที่คลองดาวคะนองฝั่งเหนือ
- ทิศใต้ เริ่มต้นจากจุดบรรจบระหว่างกึ่งกลางแม่น้ำเจ้าพระยากับคลองดาวคะนองฝั่งเหนือไปทางทิศตะวันตกเลียบตามแนวคลองดาวคะนองฝั่งเหนือ ไปสิ้นสุดกับจุดบรรจบระหว่างคลองดาวคะนองฝั่งเหนือ กับคลองบางสะแกฝั่งตะวันออก
- ทิศตะวันตก เริ่มต้นจากจุดบรรจบคลองดาวคะนองฝั่งเหนือ กับคลองบางสะแกฝั่งตะวันออกเลียบคลองบางสะแกฝั่งตะวันออกไปทางทิศเหนือไปบรรจบกับคลองศาลเจ้าตันโพธิ์ (คลองวัดใหม่ขายนุ้ย) ฝั่งเหนือ เลียบตามแนวคลองศาลเจ้าตันโพธิ์

(คลองวัดใหม่ยายนุ้ย) ฝั่งเหนือ ไปทางทิศตะวันตกถึงจุดบรรจบระหว่างคลองศาลเจ้าตันโพธิ์ (คลองวัดใหม่ยายนุ้ย) ฝั่งเหนือกับคลองบางหลวงน้อย (คลองด่าน) ฝั่งตะวันออก เลียบแนวคลองบางหลวงน้อย (คลองด่าน) ฝั่งตะวันออก ไปทางทิศเหนือถึงจุดบรรจบระหว่างคลองบางหลวงน้อย (คลองด่าน) ฝั่งตะวันออก กับคลองบางกอกใหญ่ฝั่งใต้ ไปทางทิศตะวันออกตามแนวคลองบางกอกใหญ่ฝั่งใต้ผ่านถนนรัชดาภิเษก ผ่านถนนอินทรพิทักษ์ ผ่านถนนอิสรภาพ ไปสิ้นสุดที่จุดบรรจบระหว่างคลองบางกอกใหญ่ ฝั่งตะวันออก กับจุดกึ่งกลางแม่น้ำเจ้าพระยา

เขตจอมทอง

ประกอบด้วยพื้นที่เขตการปกครอง แขวงจอมทอง แขวงบางค้อ แขวงบางขุนเทียน และแขวงบางมด

แนวเขตติดต่อ

ทิศเหนือ	ติดต่อกับเขตภาษีเจริญ
ทิศตะวันออก	ติดต่อกับเขตธนบุรี เขตราชบุรีบูรณะ และเขตทุ่งครุ
ทิศใต้	ติดต่อกับเขตบางขุนเทียน
ทิศตะวันตก	ติดต่อกับเขตบางบอน และเขตบางขุนเทียน

แนวเขตการปกครองของเขตจอมทอง

ทิศเหนือ	เริ่มต้นจากจุดบรรจบระหว่างคลองวัดสิงห์ฝั่งตะวันออก กับลำรางสาธารณะฝั่งตะวันตกบริเวณจุดบรรจบคลองบางระเนน
----------	---

ไปทางทิศตะวันออกเฉียงเหนือตามแนวลำรางสาธารณะ
บรรจบคลองตาฉ่ำฝั่งตะวันตก ไปทางทิศตะวันออกเฉียงเหนือ
ตามแนวคลองตาฉ่ำฝั่งตะวันตกบรรจบคลองรางบัวฝั่งเหนือ
ไปทางทิศตะวันออกตามแนวคลองรางบัวฝั่งเหนือบรรจบ
คลองสวนหลวงฝั่งตะวันตก ไปทางทิศเหนือตามแนวคลอง
สวนหลวงฝั่งตะวันตกบรรจบคลองบางหัวฝั่งเหนือ ไปทาง
ทิศตะวันออกตามแนวคลองบางหัวฝั่งเหนือบรรจบคลอง
วัดโคกอนฝั่งตะวันตก ไปทางทิศเหนือตามแนวคลองวัดโคกอน
ฝั่งตะวันตกบรรจบคลองตาม่วงฝั่งเหนือ ไปทางทิศตะวันออก
ตามแนวคลองตาม่วงฝั่งเหนือบรรจบคลองวัดนางชีฝั่งเหนือ
ไปทางทิศตะวันออกตามแนวคลองวัดนางชีฝั่งเหนือบรรจบ
คลองด่านฝั่งตะวันออก ไปทางทิศใต้ตามแนวคลองด่านฝั่ง
ตะวันออกบรรจบคลองวัดใหม่ยายนุ้ยฝั่งเหนือ (คลองศาล
เจ้าตันโพธิ์) ไปทางทิศตะวันออกตามแนวคลองวัดใหม่ยายนุ้ย
(คลองศาลเจ้าตันโพธิ์) ฝั่งเหนือบรรจบคลองบางสะแกฝั่ง
ตะวันออก

ทิศตะวันออก เริ่มต้นจากจุดบรรจบระหว่างคลองวัดใหม่ยายนุ้ย (คลอง
ศาลเจ้าตันโพธิ์) ฝั่งเหนือกับคลองบางสะแกฝั่งตะวันออก
ไปทางทิศใต้ตามแนวคลองบางสะแกฝั่งตะวันออกบรรจบ
แนวคลองดาวคะนองฝั่งตะวันออก ไปทางทิศใต้ตามแนว
คลองดาวคะนองฝั่งตะวันออกบรรจบแนวขอบทางถนนสุขสวัสดิ์

พากตะวันออก ไปทางทิศใต้ตามแนวขอบทางถนนสุขสวัสดิ์
พากตะวันออกบรรจบคลองบางปะแก้วฝั่งตะวันออก ไปทาง
ทิศใต้ตามแนวคลองบางปะแก้วฝั่งตะวันออก คลองยาวจำปี
ฝั่งตะวันออกตำราสารณะฝั่งตะวันออกบรรจบคลองบางมด
ฝั่งตะวันออก ไปทางทิศใต้ตามแนวคลองบางมดฝั่งตะวันออก
จนบรรจบกับคลองตาสุกฝั่งเหนือ

ทิศใต้ เริ่มต้นจากจุดบรรจบระหว่างแนวคลองบางมดฝั่งตะวันออก
กับคลองตาสุกฝั่งเหนือ ไปทางทิศตะวันตกตามแนวคลอง
ตาสุกฝั่งเหนือบรรจบกับคลองบัวฝั่งตะวันออก

ทิศตะวันตก เริ่มต้นจากจุดบรรจบระหว่างคลองตาสุกฝั่งเหนือกับคลองบัว
(คลองตาเปล่ง) ฝั่งตะวันออก ไปทางทิศเหนือตามแนว
คลองบัว (คลองตาเปล่ง) ฝั่งตะวันออกบรรจบคลองข้าง
วัดกกฝั่งเหนือ ไปทางทิศตะวันตกตามแนวคลองข้างวัดกก
ฝั่งเหนือบรรจบคลองสนามชัยฝั่งตะวันออก ไปทางทิศเหนือ
ตามแนวคลองสนามชัยฝั่งตะวันออกบรรจบคลองวัดสิงห์
ฝั่งตะวันออก ไปทางทิศเหนือตามแนวคลองวัดสิงห์ฝั่ง
ตะวันออกบรรจบตำราสารณะฝั่งตะวันตกบริเวณจุด
บรรจบคลองบางระแนะ

เขตรายภูริบูรณะ

ประกอบด้วยพื้นที่เขตการปกครอง แขวงรายภูริบูรณะ และแขวงบางปะกอก

แนวเขตติดต่อ

ทิศเหนือ ติดต่อกับเขตบางคอแหลม เขตธนบุรี และเขตยานนาวา

ทิศตะวันออก ติดต่อกับอำเภอพระประแดง จังหวัดสมุทรปราการ

ทิศใต้ ติดต่อกับเขตทุ่งครุ

ทิศตะวันตก ติดต่อกับเขตจอมทอง

แนวเขตการปกครองของเขตราชบุรีบูรณะ

ทิศเหนือ เริ่มต้นจากจุดบรรจบระหว่างแนวขอบทางถนนสุขสวัสดิ์ฟากตะวันออกกับคลองดาวคะนองฝั่งเหนือ ไปทางทิศตะวันออกตามแนวคลองดาวคะนองฝั่งเหนือบรรจบกึ่งกลางแม่น้ำเจ้าพระยา ไปทางทิศตะวันออกตามแนวกึ่งกลางแม่น้ำเจ้าพระยาบรรจบจุดตัดของแนวกึ่งกลางแม่น้ำเจ้าพระยากับแนวกึ่งกลางคลองบางฟิ่ง

ทิศตะวันออก เริ่มต้นจากจุดตัดของแนวกึ่งกลางแม่น้ำเจ้าพระยากับแนวกึ่งกลางคลองบางฟิ่ง ไปทางทิศใต้ตามแนวกึ่งกลางคลองบางฟิ่ง บรรจบลำรางสาธารณะฝั่งเหนือบริเวณต้นซอยสุขสวัสดิ์ ๖๐

ทิศใต้ เริ่มต้นจากจุดบรรจบระหว่างกึ่งกลางคลองบางฟิ่งกับลำรางสาธารณะฝั่งเหนือ (บริเวณต้นซอยสุขสวัสดิ์ ๖๐) ไปทางทิศตะวันตกตามแนวลำรางสาธารณะฝั่งเหนือบรรจบคลองแจรงร้อนฝั่งตะวันตก ไปทางทิศใต้ตามแนวคลองแจรงร้อนฝั่งตะวันตกบรรจบลำรางสาธารณะฝั่งเหนือ (ลำรางที่อยู่ระหว่าง

ชวยประชาอุทิศ ๒๑ และชวยประชาอุทิศ ๒๓) ไปทางทิศตะวันตกตามแนวลำรางสาธารณะฝั่งเหนือถึงจุดเปลี่ยนทิศทางของลำรางสาธารณะ ไปทางทิศใต้ตามแนวลำรางสาธารณะฝั่งตะวันตกบรรจบคลองข้างโรงเรียนजरโรจน์ฝั่งเหนือ ไปทางทิศตะวันตกตามแนวคลองข้างโรงเรียนजरโรจน์ฝั่งเหนือ บรรจบคลองราษฎร์บูรณะฝั่งตะวันออกไปทางทิศเหนือตามแนวคลองราษฎร์บูรณะฝั่งตะวันออกบรรจบคลองตาเทียบฝั่งเหนือ ไปทางทิศตะวันตกตามแนวคลองตาเทียบฝั่งเหนือ บรรจบลำรางสาธารณะฝั่งตะวันตก ไปทางทิศใต้ตามแนวลำรางสาธารณะฝั่งตะวันตก ไปทางทิศเหนือตามแนวลำรางสาธารณะฝั่งตะวันออกบรรจบลำรางสาธารณะฝั่งเหนือ ไปทางทิศตะวันตกตามแนวลำรางสาธารณะฝั่งเหนือ บรรจบคลองยายจ่าปีฝั่งตะวันออก

ทิศตะวันตก เริ่มต้นจากจุดบรรจบระหว่างลำรางสาธารณะฝั่งเหนือกับคลองยายจ่าปีฝั่งตะวันออก ไปทางทิศเหนือตามแนวคลองยายจ่าปีฝั่งตะวันออก บรรจบคลองบางปะแก้วฝั่งตะวันออก ไปทางทิศเหนือตามแนวคลองบางปะแก้วฝั่งตะวันออก บรรจบแนวขอบทางถนนสุขสวัสดิ์ฟากเหนือ ไปทางทิศตะวันตกตามแนวขอบทางถนนสุขสวัสดิ์ฟากเหนือบรรจบคลองดาวคะนองฝั่งเหนือ

เขตทุ่งครุ

ประกอบด้วยพื้นที่เขตการปกครอง แขวงบางมด และแขวงทุ่งครุ

แนวเขตติดต่อ

ทิศเหนือ ติดต่อกับเขตราษฎร์บูรณะ

ทิศตะวันออก ติดต่อกับอำเภอพระประแดง จังหวัดสมุทรปราการ

ทิศใต้ ติดต่อกับอำเภอพระสมุทรเจดีย์ จังหวัดสมุทรปราการ

ทิศตะวันตก ติดต่อกับเขตจอมทอง และเขตบางขุนเทียน

แนวเขตการปกครองของเขตทุ่งครุ

ทิศเหนือ เริ่มต้นจากจุดบรรจบระหว่างแนวคลองบางมดฝั่งตะวันออก กับแนวลำรางสาธารณะฝั่งใต้ (แนวลำรางที่อยู่ระหว่างคลองยายวันกับคลองกอไผ่ขวด) ไปทางทิศตะวันออกตามแนวลำรางสาธารณะฝั่งใต้บรรจบคลองยายจำปีฝั่งตะวันออกไปทางทิศเหนือตามแนวคลองยายจำปีฝั่งตะวันออก บรรจบลำรางสาธารณะฝั่งเหนือ ไปทางทิศตะวันออกตามแนวลำรางสาธารณะฝั่งเหนือจนบรรจบคลองดาเทียบฝั่งเหนือ ไปทางทิศตะวันออกตามแนวคลองดาเทียบฝั่งเหนือบรรจบคลองราษฎร์บูรณะฝั่งตะวันออก ไปทางทิศใต้ตามแนวคลองราษฎร์บูรณะฝั่งตะวันออก บรรจบคลองข้างโรงเรียนजरโรจน์ฝั่งเหนือ ไปทางทิศตะวันออกตามแนวคลองข้างโรงเรียนजरโรจน์ฝั่งเหนือบรรจบลำรางสาธารณะฝั่งตะวันตก ไปทางทิศเหนือตามแนวลำรางสาธารณะฝั่งตะวันตก ถึงจุดเปลี่ยนทิศทางของแนวลำราง (ลำรางอยู่

ระหว่างชอยประชาอุทิศ ๒๑ กับชอยประชาอุทิศ ๒๓)
 ไปทางทิศตะวันออกตามแนวลำรางสาธารณะฝั่งเหนือบรรจบ
 คลองแจรงร้อนฝั่งตะวันตก ไปทางทิศเหนือตามแนวคลอง
 แจรงร้อนฝั่งตะวันตก บรรจบลำรางสาธารณะฝั่งเหนือ ไปทาง
 ทิศตะวันออกตามแนวลำรางสาธารณะฝั่งเหนือบรรจบกึ่งกลาง
 คลองบางฟิ่งบริเวณคันชอยสุขสวัสดิ์ ๖๐

ทิศตะวันออก เริ่มต้นจากจุดบรรจบระหว่างลำรางสาธารณะฝั่งเหนือกับ
 กึ่งกลางคลองบางฟิ่งบริเวณคันชอยสุขสวัสดิ์ ๖๐ ไปทางทิศใต้
 ตามแนวกึ่งกลางคลองบางฟิ่งบรรจบกึ่งกลางลำรางสาธารณะ
 ไปทางทิศใต้ตามแนวกึ่งกลางลำรางสาธารณะบรรจบกึ่งกลาง
 คลองรางใหญ่ ไปทางทิศใต้ตามแนวกึ่งกลางคลองรางใหญ่
 บรรจบกึ่งกลางคลองบางจาก

ทิศใต้ เริ่มต้นจากจุดบรรจบระหว่างกึ่งกลางคลองรางใหญ่กับกึ่งกลาง
 คลองบางจาก ไปทางทิศตะวันตกตามแนวกึ่งกลางคลอง
 บางจาก กึ่งกลางคลองกะออมใน กึ่งกลางคลองท่าเกวียน
 บรรจบกับกึ่งกลางคลองตาสน ไปทางทิศตะวันตกเฉียงใต้
 ตามแนวกึ่งกลางคลองตาสนบรรจบกับกึ่งกลางคลองกะออม
 ไปทางทิศตะวันตกเฉียงเหนือตามแนวกึ่งกลางคลองกะออม
 จนบรรจบกับแนวกึ่งกลางคลองบางมด

ทิศตะวันตก เริ่มต้นจากจุดบรรจบระหว่างกึ่งกลางคลองกะออมกับกึ่งกลาง
 คลองบางมด ไปทางทิศเหนือตามแนวกึ่งกลางคลองบางมด

จนถึงบริเวณจุดแยกคลองนา เลียบไปทางทิศเหนือตามแนว
คลองบางมดฝั่งตะวันออก บรรจบกับแนวลำรางสาธารณะฝั่งใต้
(แนวลำรางที่อยู่ระหว่างคลองยายวันกับคลองกอไผ่ขวิด)

ตามแผนที่ท้ายประกาศกระทรวงมหาดไทยนี้

ทั้งนี้ ตั้งแต่วันที่ ๖ มีนาคม ๒๕๔๑ เป็นต้นไป

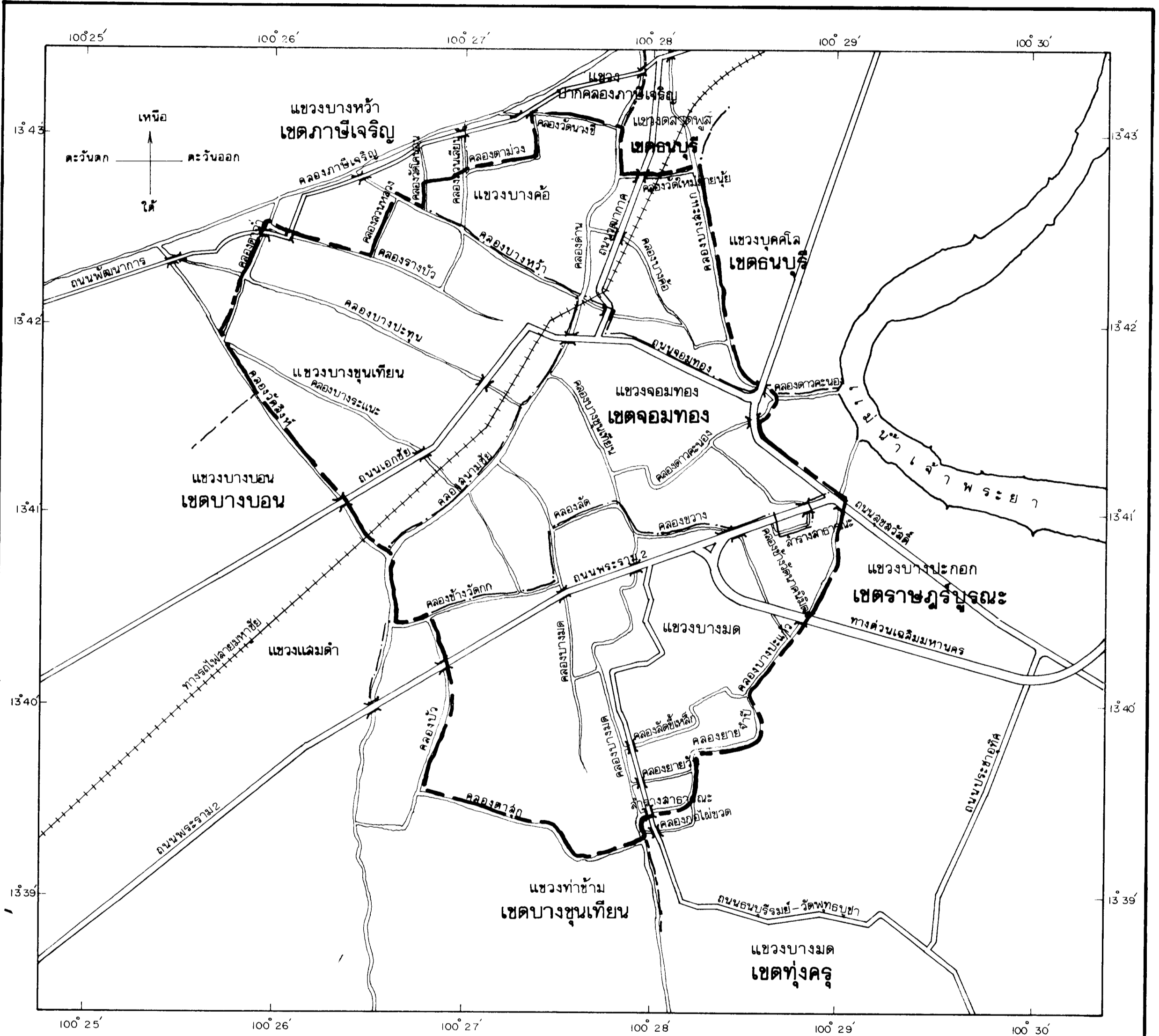

ประกาศ ณ วันที่ ๑๔ ตุลาคม พ.ศ. ๒๕๔๐

เสนาะ เทียนทอง

รัฐมนตรีว่าการกระทรวงมหาดไทย


แผนที่ท้ายประกาศกระทรวงมหาดไทย
เรื่อง เปลี่ยนแปลงพื้นที่เขตธนบุรี เขตจอมทอง เขตราษฎร์บูรณะ
และตั้งเขตทุ่งครุ กรุงเทพมหานคร
พ.ศ. 2540

มาตราส่วน




เครื่องหมาย

- เขตจังหวัด
- เขตของเขต
- เขตของแขวง
- ==== ถนน
- ~~~~~ แม่น้ำ, ลำคลอง
- +++++ ทางรถไฟ


(นายวรวิทย์ ไส้หน่อง)

ผู้อำนวยการสำนักผังเมือง

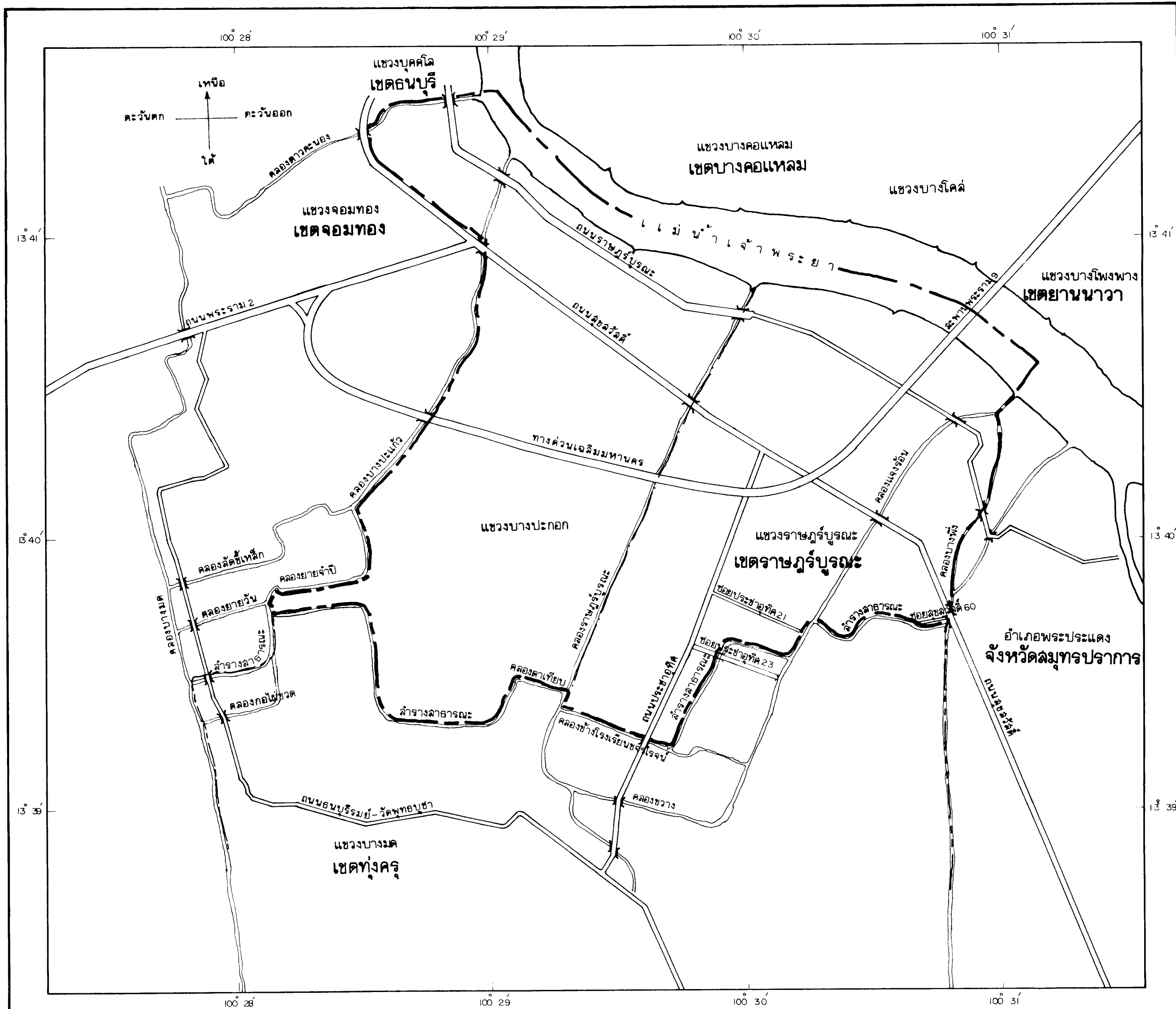



(นายประเสริฐ สมะลาภา)

ปลัดกรุงเทพมหานคร

แผนที่ท้ายประกาศกระทรวงมหาดไทย
เรื่อง เปลี่ยนแปลงพื้นที่เขตธนบุรี เขตจอมทอง เขตราชบุรีบูรณะ
และตั้งเขตทุ่งครุ กรุงเทพมหานคร
พ.ศ. 2540

มาตราส่วน



เครื่องหมาย

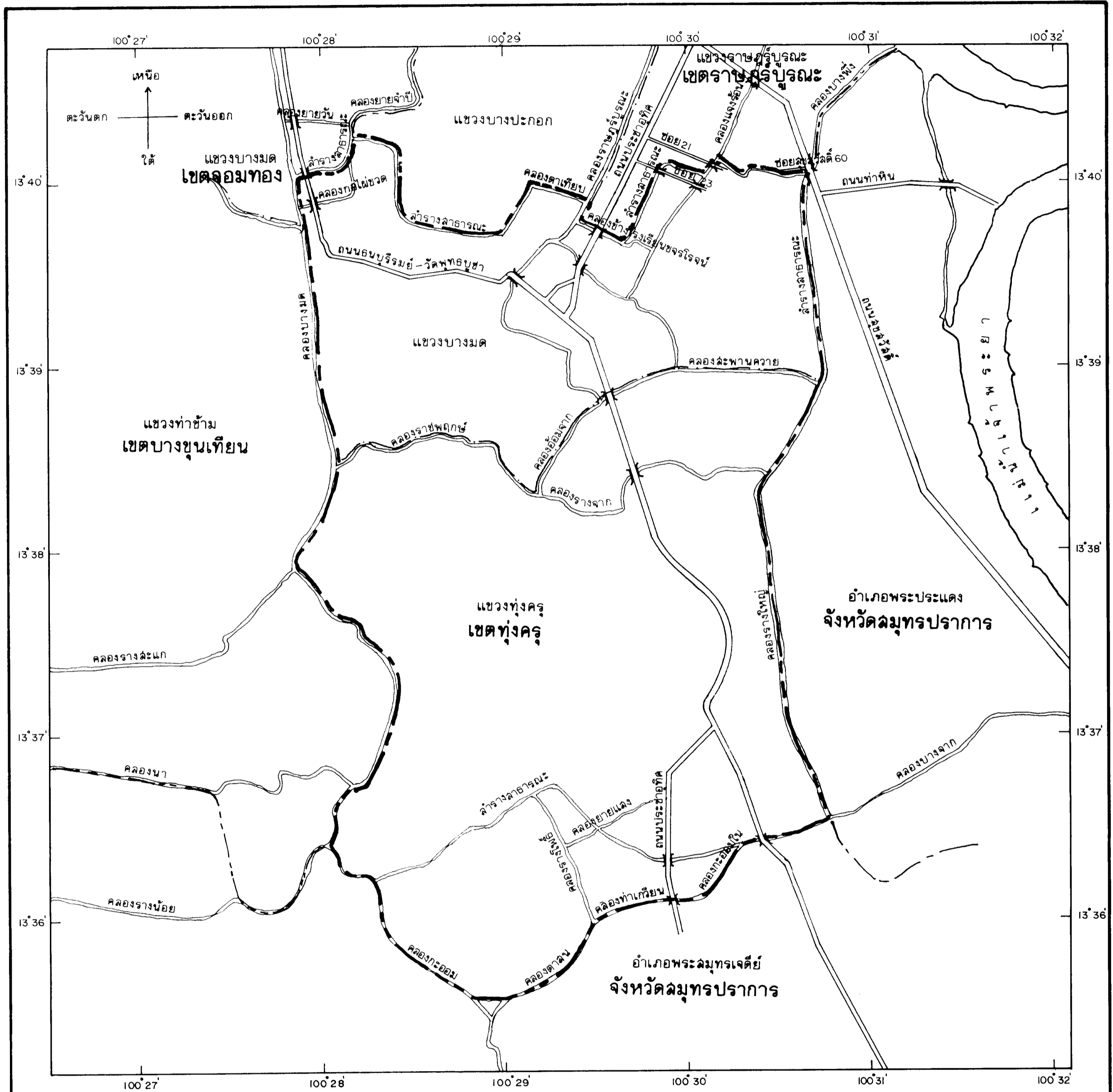
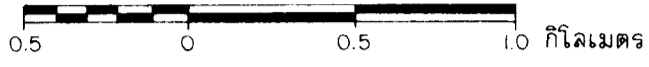
- เขตจังหวัด
- เขตของเขต
- . - . - . เขตของแขวง
- ==== ถนน
- ~~~~~ แม่น้ำลำคลอง
- +++++ ทางรถไฟ

(นายวรวิทย์ โล่ห์ทอง)
ผู้อำนวยการสำนักผังเมือง

(นายประเสริฐ สมะลาภา)
ปลัดกรุงเทพมหานคร


แผนที่ท้ายประกาศกระทรวงมหาดไทย
เรื่อง เปลี่ยนแปลงพื้นที่เขตรอบบุรี เขตจอมทอง เขตราษฎร์บูรณะ
และตั้งเขตทุ่งครุ กรุงเทพมหานคร
พ.ศ. 2540


มาตราส่วน



เครื่องหมาย

- เขตจังหวัด
- เขตของเขต
- เขตของแขวง
- ==== ถนน
- ~~~~~ แม่น้ำ, ลำคลอง
- ทางรถไฟ


(นายวรวิทย์ โล่ห์ทอง)
ผู้อำนวยการสำนักผังเมือง


(นายประเสริฐ สมะลาภา)
ปลัดกรุงเทพมหานคร