

ประกาศกระทรวงมหาดไทย

เรื่อง เปลี่ยนแปลงพื้นที่เขตหนองแขม เขตภาษีเจริญ และตั้งเขตบางแค

กรุงเทพมหานคร

เนื่องด้วยสภาพพื้นที่เขตต่างๆ ในกรุงเทพมหานครมีการเปลี่ยนแปลงอย่างรวดเร็วควบคู่กับการขยายตัวทางเศรษฐกิจ ประกอบกับการพัฒนาด้านโครงข่ายคมนาคมขยายตัวออกกว้างไกลเข้าสู่พื้นที่ว่าง ทำให้มีการกระจายตัวของประชากรและสาธารณูปโภคเพิ่มมากขึ้น จำเป็นต้องจัดขนาดพื้นที่และจำนวนประชากรของเขตให้มีความเหมาะสมใกล้เคียงกัน เพื่อประโยชน์แก่การปกครอง การให้บริการของรัฐ และความสะดวกของประชาชน อาศัยอำนาจตามความในมาตรา ๗ แห่งพระราชบัญญัติระเบียบบริหารราชการกรุงเทพมหานคร พ.ศ. ๒๕๒๘ จึงให้เปลี่ยนแปลงพื้นที่เขตหนองแขม เขตภาษีเจริญ และตั้งเขตบางแค โดยให้มีรายละเอียดเขตพื้นที่ดังนี้

เขตหนองแขม

ประกอบด้วยพื้นที่เขตการปกครอง แขวงหนองค้างพลู และแขวงหนองแขม

แนวเขตติดต่อ

ทิศเหนือ ติดต่อกับเขตทวีวัฒนา

ทิศตะวันออก ติดต่อกับเขตบางแค

ทิศใต้ ติดต่อกับเขตบางบอน

ทิศตะวันตก ติดต่อกับอำเภอกระทุ่มแบน จังหวัดสมุทรสาคร อำเภอสามพราน จังหวัดนครปฐม

แนวเขตการปกครองของเขตหนองแขม

- ทิศเหนือ** เริ่มจากจุดบรรจบระหว่างแนวเขตปกครองอำเภอสามพราน จังหวัดนครปฐมและกรุงเทพมหานครกับคลองบางไผ่ฝั่งเหนือ ไปทางทิศตะวันออกตามแนวคลองบางไผ่ฝั่งเหนือ สิ้นสุดที่จุดบรรจบระหว่างคลองบางไผ่ฝั่งเหนือกับคลองทวีวัฒนาฝั่งตะวันออก
- ทิศตะวันออก** เริ่มจากจุดบรรจบระหว่างคลองบางไผ่ฝั่งเหนือกับคลองทวีวัฒนาฝั่งตะวันออก ไปทางทิศใต้ตามแนวคลองทวีวัฒนาฝั่งตะวันออก จนถึงแนวขอบทางถนนเพชรเกษมฟากเหนือ ไปทางทิศตะวันออกตามแนวขอบทางถนนเพชรเกษมฟากเหนือ บรรจบแนวขอบทางซอยเพชรเกษม ๖๕ (ถนนบางบอน ๓) ฟากตะวันออก ไปทางทิศใต้ ตามแนวขอบทางซอยเพชรเกษม ๖๕ (ถนนบางบอน ๓) ฟากตะวันออก จนบรรจบกับคลองหามแดงฝั่งเหนือ
- ทิศใต้** เริ่มจากจุดบรรจบระหว่างแนวขอบทางถนนบางบอน ๓ ฟากตะวันออก กับคลองหามแดงฝั่งเหนือ ไปทางทิศตะวันตกตามแนวคลองหามแดงฝั่งเหนือ สิ้นสุดที่จุดบรรจบระหว่างคลองหามแดงฝั่งเหนือกับแนวกึ่งกลางคลองสีวา (ซึ่งเป็นคลองแบ่งเขตระหว่างอำเภอกระทุ่มแบน จังหวัดสมุทรสาคร กับเขตหนองแขม กรุงเทพมหานคร)

ทิศตะวันตก เริ่มจากจุดบรรจบระหว่างคลองหนามแดงฝั่งเหนือ กับแนว  
กึ่งกลางคลองสี่วา (ซึ่งเป็นคลองแบ่งเขตระหว่างอำเภอ  
กระทุ่มแบน จังหวัดสมุทรสาคร กับเขตหนองแขม กรุงเทพ  
มหานคร) ไปทางทิศเหนือตามแนวกึ่งกลางคลองสี่วาบรรจบ  
แนวกึ่งกลางคลองภาษีเจริญ ไปทางทิศตะวันตกตามแนว  
กึ่งกลางคลองภาษีเจริญ บรรจบแนวกึ่งกลางคลองศรีสำราญ  
ไปทางทิศเหนือตามแนวกึ่งกลางคลองศรีสำราญ บรรจบกับ  
แนวเขตปกครองระหว่าง อำเภอกระทุ่มแบน จังหวัดสมุทรสาคร  
กับเขตหนองแขม กรุงเทพมหานคร สิ้นสุดที่จุดบรรจบ  
ระหว่างแนวเขตปกครองอำเภอสามพราน จังหวัดนครปฐม  
และกรุงเทพมหานคร กับคลองบางไผ่ฝั่งเหนือ

#### เขตภาษีเจริญ

ประกอบด้วยพื้นที่เขตการปกครอง แขวงบางหว้า แขวงคลองขวาง แขวง  
บางจาก แขวงบางด้วน แขวงคูหาสวรรค์ แขวงบางแวก และแขวงปากคลองภาษีเจริญ

#### แนวเขตติดต่อ

- |             |                                 |
|-------------|---------------------------------|
| ทิศเหนือ    | ติดต่อกับเขตตลิ่งชัน            |
| ทิศตะวันออก | ติดต่อกับเขตบางกอกใหญ่          |
| ทิศใต้      | ติดต่อกับเขตจอมทอง และเขตบางบอน |
| ทิศตะวันตก  | ติดต่อกับเขตบางแค               |

แนวเขตการปกครองของเขตภาษีเจริญ

- ทิศเหนือ เริ่มจากจุดบรรจบระหว่างคลองลัดตากลั่นฝั่งตะวันออกกับคลองบางเชือกหนังฝั่งเหนือ ไปทางทิศตะวันออกตามแนวคลองบางเชือกหนังฝั่งเหนือ สิ้นสุดที่จุดบรรจบระหว่างคลองบางเชือกหนังฝั่งเหนือกับคลองบางกอกใหญ่ฝั่งตะวันออก
- ทิศตะวันออก เริ่มต้นจากจุดบรรจบระหว่างคลองบางเชือกหนังฝั่งเหนือกับคลองบางกอกใหญ่ฝั่งตะวันออก ไปทางทิศใต้ตามแนวคลองบางกอกใหญ่ฝั่งตะวันออกบรรจบคลองด่านฝั่งตะวันออก ไปทางทิศใต้ตามแนวคลองด่านฝั่งตะวันออก สิ้นสุดที่จุดบรรจบระหว่างคลองด่านฝั่งตะวันออกกับคลองวัดนางชีฝั่งเหนือ
- ทิศใต้ เริ่มจากจุดบรรจบระหว่างคลองด่านฝั่งตะวันออกกับคลองวัดนางชีฝั่งเหนือ ไปทางทิศตะวันตกตามแนวคลองวัดนางชีฝั่งเหนือบรรจบกับคลองตาม่วงฝั่งตะวันตก ไปตามแนวคลองตาม่วงฝั่งตะวันตกผ่านคลองสวนเลียบ บรรจบคลองวัดโคกอนฝั่งตะวันตก ไปตามแนวคลองวัดโคกอนฝั่งตะวันตกบรรจบคลองบางหว้าฝั่งเหนือไปตามแนวคลองบางหว้าฝั่งเหนือบรรจบคลองสวนหลวงฝั่งเหนือ ไปตามแนวคลองสวนหลวงฝั่งเหนือบรรจบคลองรางบัวฝั่งเหนือ ไปตามแนวคลองรางบัวฝั่งเหนือบรรจบคลองตาฉ่ำฝั่งตะวันตก ไปตามแนวคลองตาฉ่ำฝั่งตะวันตกผ่านคลองบางปะทุนบรรจบลำปะโดงฝั่งตะวันตก ไปตามแนวลำปะโดงฝั่งตะวันตกบรรจบคลองบางระณะและคลองวัดสิงห์ ไปตามแนวคลองวัดสิงห์ฝั่งตะวันออกบรรจบ

คลองบางโคลด์ฝั่งเหนือ ไปทางทิศตะวันตกตามแนวคลอง  
บางโคลด์ฝั่งเหนือ สิ้นสุดที่จุดบรรจบระหว่างคลองบางโคลด์  
ฝั่งเหนือกับคลองพระยาราชมนตรีฝั่งตะวันออก

ทิศตะวันตก เริ่มจากจุดบรรจบระหว่างคลองบางโคลด์ฝั่งเหนือกับคลอง  
พระยาราชมนตรีฝั่งตะวันออก ไปทางทิศเหนือตามแนวคลอง  
พระยาราชมนตรีฝั่งตะวันออกบรรจบคลองบางแวกฝั่งเหนือ  
ไปทางทิศตะวันตกตามแนวคลองบางแวกฝั่งเหนือบรรจบ  
คลองลาดตากลับฝั่งตะวันออก ไปทางทิศเหนือตามแนวคลอง  
ลาดตากลับฝั่งตะวันออกบรรจบกับคลองบางเชือกหนังฝั่งเหนือ

เขตบางแค

ประกอบด้วยพื้นที่เขตการปกครอง แขวงบางไผ่ แขวงบางแคเหนือ แขวง  
บางแค และแขวงหลักสอง

แนวเขตติดต่อ

ทิศเหนือ ติดต่อกับเขตทวีวัฒนา

ทิศตะวันออก ติดต่อกับเขตภาษีเจริญ

ทิศใต้ ติดต่อกับเขตบางบอน

ทิศตะวันตก ติดต่อกับเขตหนองแขม

แนวเขตการปกครองของเขตบางแค

ทิศเหนือ เริ่มต้นจากจุดบรรจบระหว่างคลองทวีวัฒนาฝั่งตะวันออก  
กับคลองบางเชือกหนังฝั่งเหนือ ไปทางทิศตะวันออกตาม  
แนวคลองบางเชือกหนังฝั่งเหนือ สิ้นสุดที่จุดบรรจบระหว่าง  
คลองบางเชือกหนังฝั่งเหนือกับคลองลาดตากลับฝั่งตะวันออก

ทิศตะวันออก เริ่มต้นจากจุดบรรจบระหว่างคลองบางเชือกหนังฝั่งเหนือกับคลองลัดตากล้นฝั่งตะวันออกไปทางทิศใต้ตามแนวคลองลัดตากล้นฝั่งตะวันออกบรรจบคลองบางแวกฝั่งเหนือ ไปทางทิศตะวันออกตามแนวคลองบางแวกฝั่งเหนือบรรจบคลองพระยาราชมนตรีฝั่งตะวันออก ไปทางทิศใต้ตามแนวคลองพระยาราชมนตรีฝั่งตะวันออก สิ้นสุดที่จุดบรรจบระหว่างคลองพระยาราชมนตรีฝั่งตะวันออกกับคลองบางโคลด์ฝั่งเหนือ

ทิศใต้ เริ่มต้นจากจุดบรรจบระหว่างคลองพระยาราชมนตรีฝั่งตะวันออกกับคลองบางโคลด์ฝั่งเหนือ ไปทางทิศตะวันตกตามแนวคลองบางโคลด์ฝั่งเหนือ สิ้นสุดที่จุดบรรจบระหว่างคลองบางโคลด์ฝั่งเหนือกับแนวขอบทางถนนบางบอน ๓ ฟากตะวันออก

ทิศตะวันตก เริ่มต้นจากจุดบรรจบระหว่างคลองบางโคลด์ฝั่งเหนือกับแนวขอบทางถนนบางบอน ๓ ฟากตะวันออก ไปทางทิศเหนือตามแนวขอบทางถนนบางบอน ๓ ฟากตะวันออก บรรจบกับแนวขอบทางถนนเพชรเกษมฟากเหนือ ไปทางทิศตะวันตกตามแนวขอบทางถนนเพชรเกษมฟากเหนือ บรรจบคลองทวีวัฒนาฝั่งตะวันออกไปทางทิศเหนือตามแนวคลองทวีวัฒนาฝั่งตะวันออก สิ้นสุดที่จุดบรรจบระหว่างคลองทวีวัฒนาฝั่งตะวันออกกับคลองบางเชือกหนังฝั่งเหนือ

ตามแผนที่ท้ายประกาศกระทรวงมหาดไทยนี้

ทั้งนี้ ตั้งแต่วันที่ ๖ มีนาคม ๒๕๕๑ เป็นต้นไป

ประกาศ ณ วันที่ ๑๔ ตุลาคม พ.ศ. ๒๕๕๐

เสนาะ เทียนทอง

รัฐมนตรีว่าการกระทรวงมหาดไทย

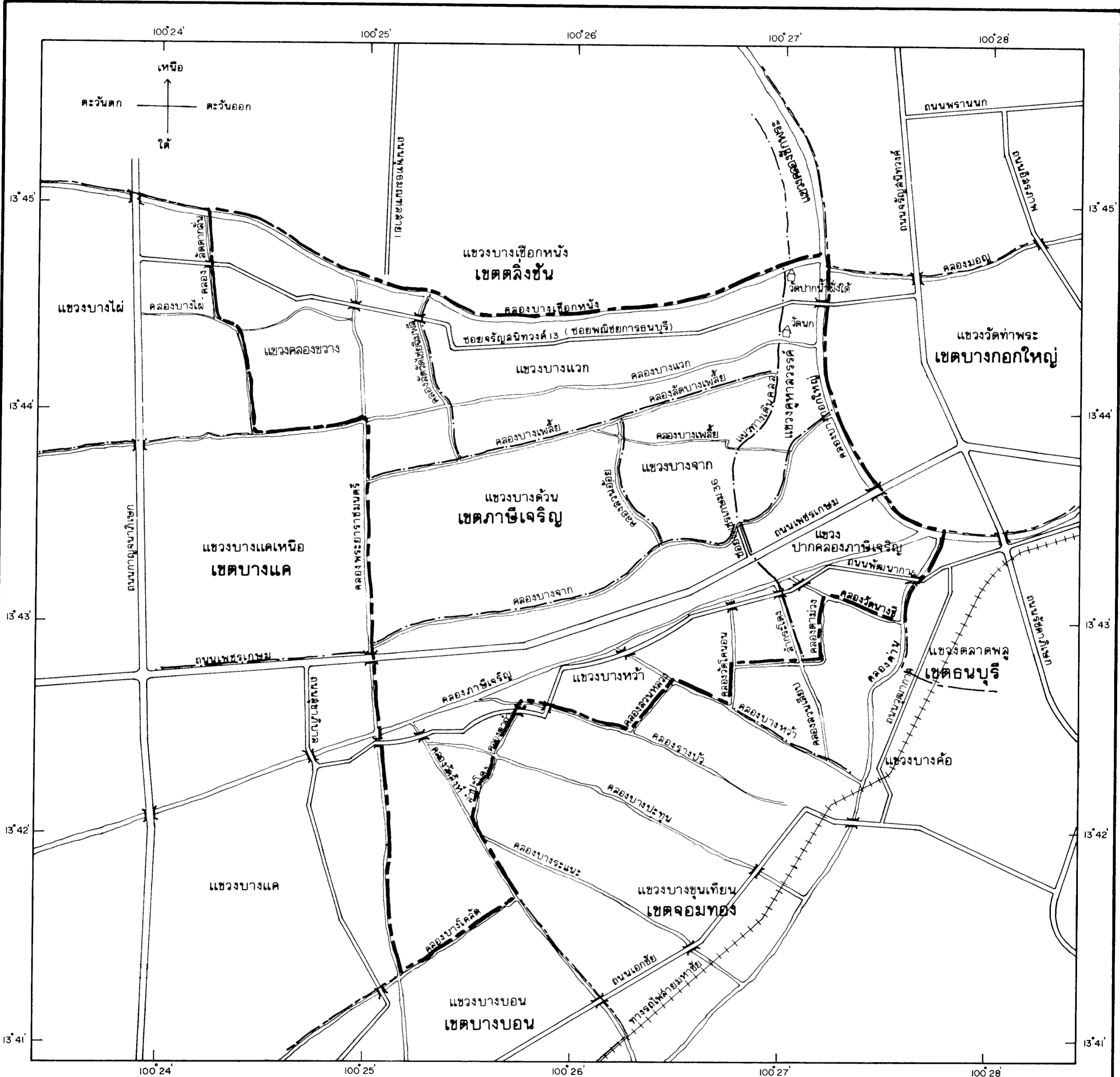
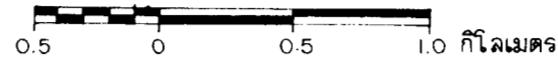




แผนที่ท้ายประกาศกระทรวงมหาดไทย  
เรื่อง เปลี่ยนแปลงพื้นที่เขตหนองแขม เขตภาษีเจริญ และตั้งเขตบางแค กรุงเทพมหานคร

พ.ศ. 2540

มาตราส่วน



เครื่องหมาย

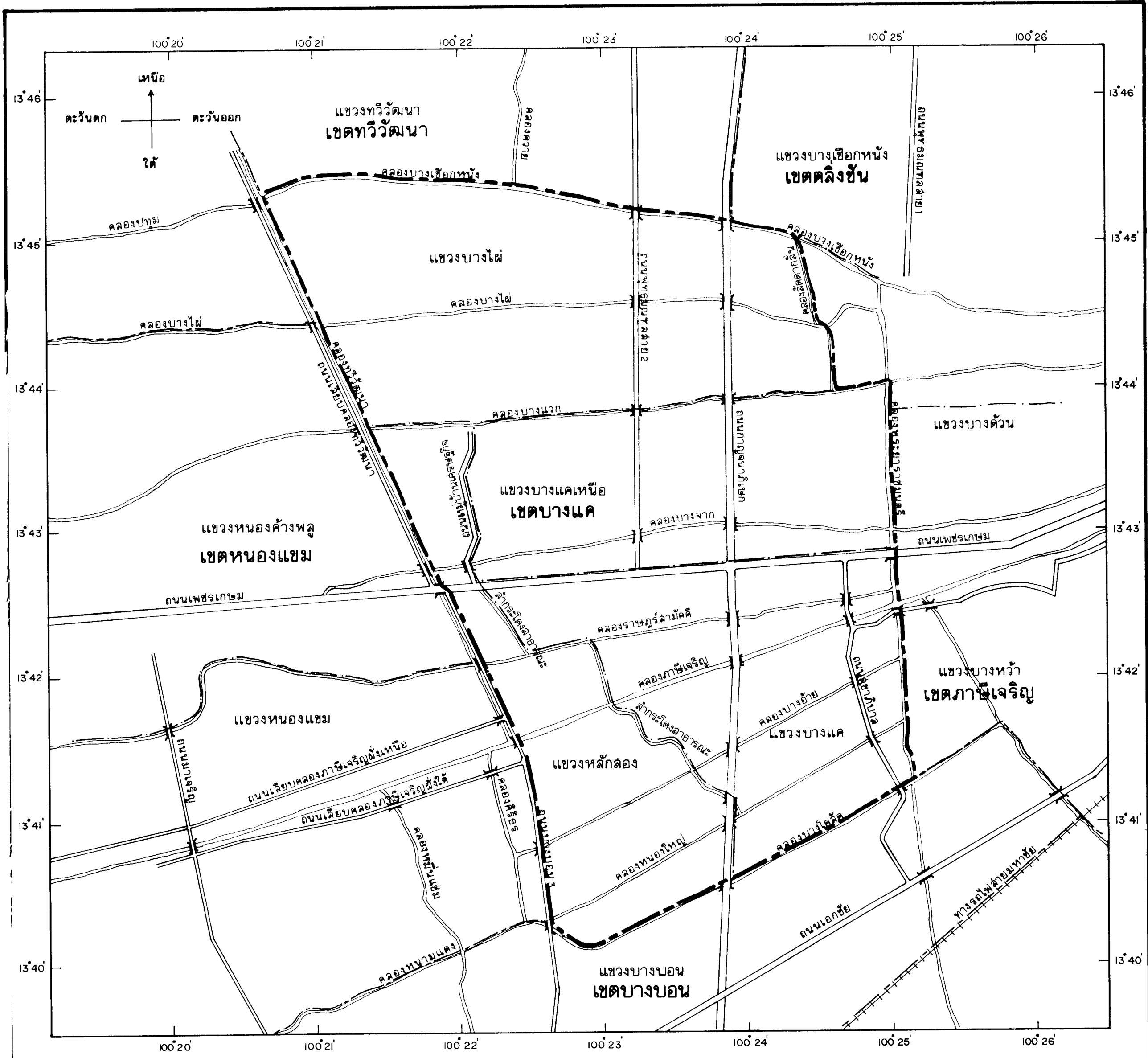
- เขตจังหวัด
- เขตของเขต
- ..... เขตของแขวง
- ==== ถนน
- ~~~~~ แม่น้ำ, ลำคลอง
- +++++ ทางรถไฟ

( นายวรวิทย์ โฉมทอง )  
ผู้อำนวยการสำนักผังเมือง

( นายประเสริฐ สมะลาภา )  
ปลัดกรุงเทพมหานคร


แผนที่ท้ายประกาศกระทรวงมหาดไทย  
เรื่อง เปลี่ยนแปลงพื้นที่เขตหนองแขม เขตภาษีเจริญ และตั้งเขตบางแค กรุงเทพมหานคร  
พ.ศ. 2540


มาตราส่วน



เครื่องหมาย

- เขตจังหวัด
- เขตของเขต
- เขตของแขวง
- ==== ถนน
- ~~~~~ แม่น้ำ, ลำคลอง
- ทางรถไฟ

  
( นายวรวิทย์ โล่ห์ทอง )  
ผู้อำนวยการสำนักผังเมือง

  
( นายประเสริฐ สมะลาภา )  
ปลัดกรุงเทพมหานคร