

ประกาศกระทรวงมหาดไทย

เรื่อง เปลี่ยนแปลงพื้นที่เขตดลิ่งชัน และตั้งเขตทวีวัฒนา

กรุงเทพมหานคร

เนื่องด้วยสภาพพื้นที่เขตต่างๆ ในกรุงเทพมหานครมีการเปลี่ยนแปลงอย่างรวดเร็วควบคู่กับการขยายตัวทางเศรษฐกิจ ประกอบกับการพัฒนาด้านโครงข่ายคมนาคมขยายตัวออกกว้างไกลเข้าสู่พื้นที่ว่างทำให้มีการกระจายตัวของประชากรและสาธารณูปโภคเพิ่มมากขึ้น จำเป็นต้องจัดขนาดพื้นที่และจำนวนประชากรของเขตให้มีความเหมาะสมใกล้เคียงกัน เพื่อประโยชน์แก่การปกครอง การให้บริการของรัฐ และความสะดวกของประชาชน อาศัยอำนาจตามความในมาตรา ๗ แห่งพระราชบัญญัติระเบียบบริหารราชการกรุงเทพมหานคร พ.ศ. ๒๕๒๘ จึงให้เปลี่ยนแปลงพื้นที่เขตดลิ่งชัน และตั้งเขตทวีวัฒนา โดยให้มีรายละเอียดเขตพื้นที่ ดังนี้

เขตดลิ่งชัน

ประกอบด้วยพื้นที่เขตการปกครอง แขวงดลิ่งชัน แขวงคลองชักพระ แขวงฉิมพลี แขวงบางระมาด แขวงบางพรหม และแขวงบางเขื่อนหนึ่ง

แนวเขตติดต่อ

ทิศเหนือ ติดต่อกับอำเภอบางกรวย จังหวัดนนทบุรี

ทิศตะวันออก ติดต่อกับอำเภอบางกรวย จังหวัดนนทบุรี เขตบางพลัด และเขตบางกอกน้อย

ทิศใต้ ติดต่อกับเขตภาษีเจริญ

ทิศตะวันตก ติดต่อกับเขตทวีวัฒนา

แนวเขตการปกครองของเขตคลังชั้น

- ทิศเหนือ** เริ่มจากจุดบรรจบระหว่างแนวขอบทางถนนกาญจนาภิเษก ฟากตะวันออกกับแนวกึ่งกลางคลองมหาสวัสดิ์ ไปทางทิศตะวันออกตามแนวกึ่งกลางคลองมหาสวัสดิ์ สิ้นสุดที่จุดบรรจบระหว่างแนวกึ่งกลางคลองมหาสวัสดิ์กับแนวกึ่งกลางคลองบางกอกน้อย
- ทิศตะวันออก** เริ่มจากจุดบรรจบระหว่างแนวกึ่งกลางคลองมหาสวัสดิ์กับแนวกึ่งกลางคลองบางกอกน้อย ไปทางทิศใต้ตามแนวกึ่งกลางคลองบางกอกน้อยบรรจบแนวเขตทางรถไฟสายใต้ด้านเหนือ เลี้ยวไปทางทิศตะวันออกตามแนวเขตทางรถไฟสายใต้ด้านเหนือ บรรจบกับคลองบางกอกน้อยฝั่งตะวันออกไปทางทิศใต้ ตามแนวคลองบางกอกน้อยฝั่งตะวันออกบรรจบคลองชักพระฝั่งตะวันออก ไปทางทิศใต้ตามแนวคลองชักพระฝั่งตะวันออก สิ้นสุดที่จุดบรรจบระหว่างคลองชักพระฝั่งตะวันออก กับแนวคลองบางเชือกหนังฝั่งเหนือ
- ทิศใต้** เริ่มจากจุดบรรจบระหว่างแนวคลองชักพระฝั่งตะวันออก กับแนวคลองบางเชือกหนังฝั่งเหนือ ไปทางทิศตะวันตกตามแนวคลองบางเชือกหนังฝั่งเหนือ สิ้นสุดที่จุดบรรจบระหว่างคลองบางเชือกหนังฝั่งเหนือกับแนวขอบทางถนนกาญจนาภิเษก ฟากตะวันออก

ทิศตะวันตก เริ่มจากจุดบรรจบระหว่างแนวคลองบางเชือกหนังฝั่งเหนือ กับแนวขอบทางถนนกาญจนาภิเษกฟากตะวันออก ขึ้นไปทาง ทิศเหนือตามแนวขอบทางถนนกาญจนาภิเษกฟากตะวันออก สิ้นสุดที่จุดบรรจบระหว่างแนวขอบทางถนนกาญจนาภิเษก ฟากตะวันออกกับแนวกึ่งกลางคลองมหาสวัสดิ์

เขตทวีวัฒนา

ประกอบด้วยพื้นที่เขตการปกครอง แขวงศาลาธรรมสพน์ และแขวงทวีวัฒนา แนวเขตติดต่อ

ทิศเหนือ ติดต่อกับอำเภอบางกรวย จังหวัดนนทบุรี

ทิศตะวันออก ติดต่อกับเขตตลิ่งชัน

ทิศใต้ ติดต่อกับเขตบางแค และเขตหนองแขม

ทิศตะวันตก ติดต่อกับอำเภอสามพราน และอำเภอพุทธมณฑล จังหวัด นครปฐม

แนวเขตการปกครองของเขตทวีวัฒนา

ทิศเหนือ เริ่มจากจุดบรรจบระหว่างแนวกึ่งกลางคลองทวีวัฒนา กับ แนวกึ่งกลางคลองมหาสวัสดิ์ ไปทางทิศตะวันออกตามแนว กึ่งกลางคลองมหาสวัสดิ์ สิ้นสุดที่จุดบรรจบระหว่างกึ่งกลาง คลองมหาสวัสดิ์ กับแนวขอบทางถนนกาญจนาภิเษกฟาก ตะวันออก

ทิศตะวันออก เริ่มจากจุดบรรจบระหว่างแนวกึ่งกลางคลองมหาสวัสดิ์กับ แนวขอบทางถนนกาญจนาภิเษกฟากตะวันออก ไปทาง

ทิศใต้ตามแนวขอบทางถนนกาญจนาภิเษกฟากตะวันออก
สิ้นสุดที่จุดบรรจบระหว่างแนวขอบทางถนนกาญจนาภิเษก
ฟากตะวันออกกับคลองบางเชือกหนังฝั่งเหนือ

ทิศใต้

เริ่มจากจุดบรรจบระหว่างแนวขอบทางถนนกาญจนาภิเษก
ฟากตะวันออกกับแนวคลองบางเชือกหนังฝั่งเหนือ ไปทางทิศ
ตะวันตกตามแนวคลองบางเชือกหนังฝั่งเหนือบรรจบกับ
คลองทวีวัฒนาฝั่งตะวันออก ไปทางทิศใต้ตามแนวคลอง
ทวีวัฒนาฝั่งตะวันออกบรรจบกับคลองบางไผ่ฝั่งเหนือ ไปทาง
ทิศตะวันตกตามแนวคลองบางไผ่ฝั่งเหนือ สิ้นสุดที่จุดบรรจบ
ระหว่างแนวคลองบางไผ่ฝั่งเหนือกับแนวแบ่งเขตปกครอง
ระหว่างอำเภอสามพราน จังหวัดนครปฐมกับกรุงเทพมหานคร

ทิศตะวันตก

เริ่มจากจุดบรรจบระหว่างแนวคลองบางไผ่ฝั่งเหนือกับแนว
แบ่งเขตปกครองระหว่างอำเภอสามพราน จังหวัดนครปฐม
กับกรุงเทพมหานคร ไปทางทิศเหนือตามแนวเขตปกครอง
อำเภอสามพรานและอำเภอพุทธมณฑล จังหวัดนครปฐมกับ
กรุงเทพมหานคร สิ้นสุดที่จุดบรรจบระหว่างแนวกึ่งกลางคลอง
ทวีวัฒนา กับแนวกึ่งกลางคลองมหาสวัสดิ์

ตามแผนที่ท้ายประกาศกระทรวงมหาดไทยนี้

ทั้งนี้ ตั้งแต่วันที่ ๖ มีนาคม ๒๕๕๑ เป็นต้นไป

ประกาศ ณ วันที่ ๑๔ ตุลาคม พ.ศ. ๒๕๕๐

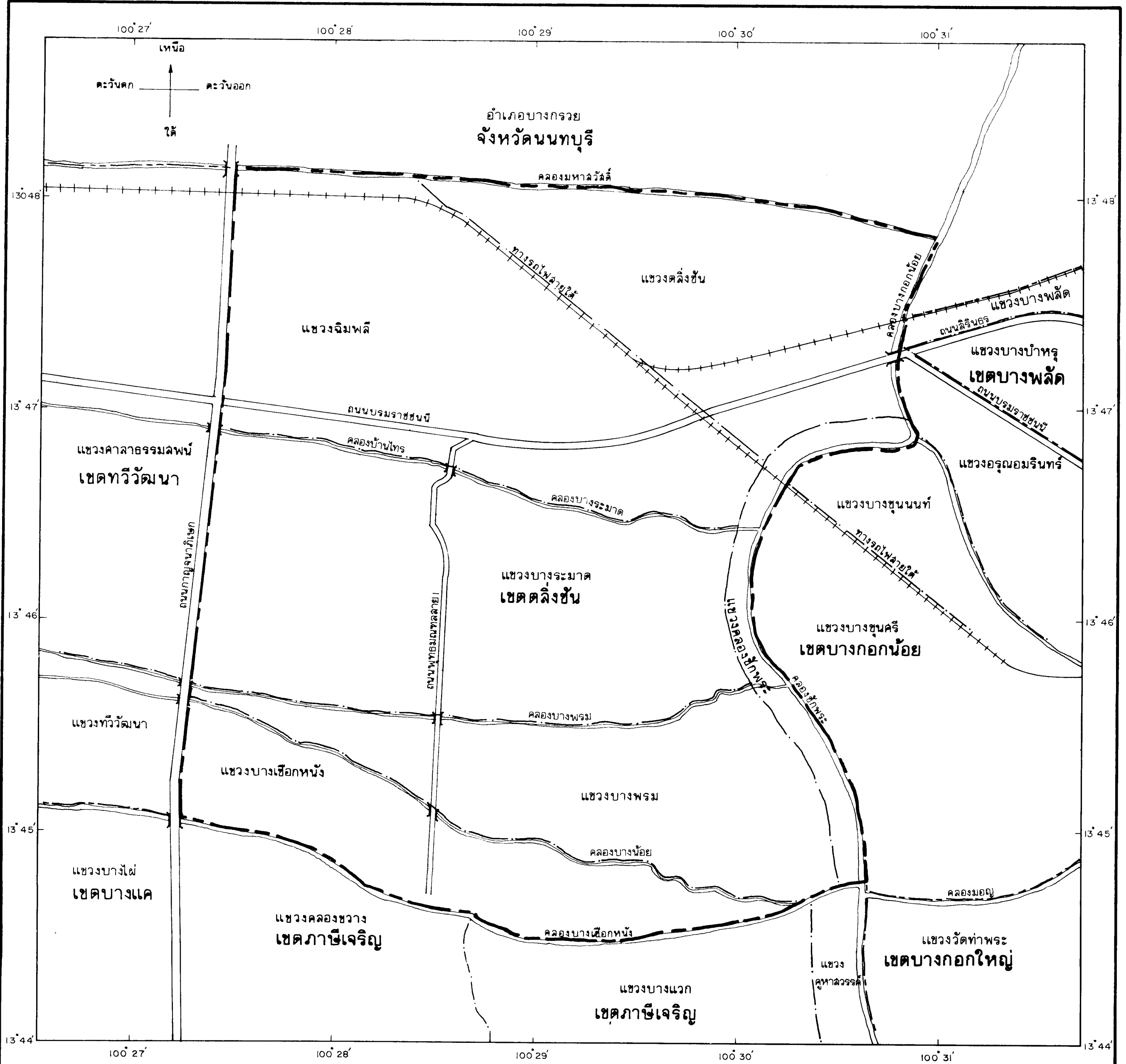

เสนาะ เทียนทอง

รัฐมนตรีว่าการกระทรวงมหาดไทย

แผนที่ท้ายประกาศกระทรวงมหาดไทย
เรื่อง เปลี่ยนแปลงพื้นที่เขตตลิ่งชัน และตั้งเขตทวีวัฒนา กรุงเทพมหานคร

พ.ศ. 2540

มาตราส่วน



เครื่องหมาย

- เขตจังหวัด
- เขตของเขต
- . - . - . เขตของแขวง
- ==== ถนน
- ~~~~~ แม่น้ำ, ลำคลอง
- +++++ ทางรถไฟ

(นายวรวิทย์ โสรัตน์)

ผู้อำนวยการสำนักผังเมือง

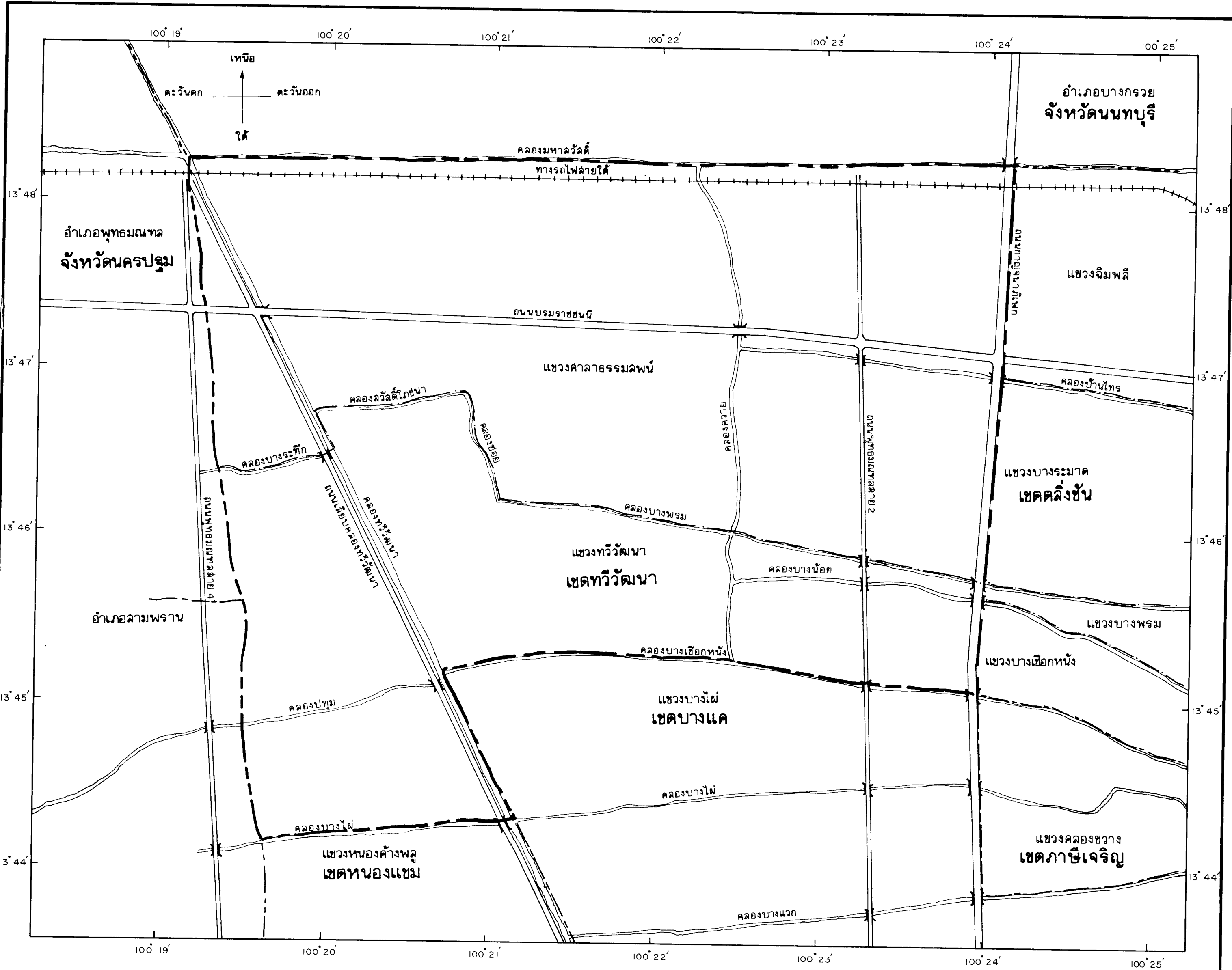

(นายประเสริฐ สมะลาภา)

ปลัดกรุงเทพมหานคร

แผนที่ท้ายประกาศกระทรวงมหาดไทย
เรื่อง เปลี่ยนแปลงพื้นที่เขตตลิ่งชัน และตั้งเขตทวีวัฒนา กรุงเทพมหานคร


พ.ศ. 2540

มาตราส่วน




เครื่องหมาย

- เขตจังหวัด
- เขตของเขต
- . - . - . เขตของแขวง
- ==== ถนน
- ~~~~~ แม่น้ำ, ลำคลอง
- +++++ ทางรถไฟ


(นายวรวิทย์ โล่ห์ทอง)

ผู้อำนวยการสำนักผังเมือง



(นายประเสริฐ สมะลาภา)

ปลัดกรุงเทพมหานคร