

ประกาศกระทรวงมหาดไทย

เรื่อง เปลี่ยนแปลงพื้นที่เขตบางกะปิ และตั้งเขตวังทองหลาง

กรุงเทพมหานคร

เนื่องด้วยสภาพพื้นที่เขตต่างๆ ในกรุงเทพมหานครมีการเปลี่ยนแปลงอย่างรวดเร็วควบคู่กับการขยายตัวทางเศรษฐกิจ ประกอบกับการพัฒนาด้านโครงข่ายคมนาคมขยายตัวออกกว้างไกลเข้าสู่พื้นที่ว่าง ทำให้มีการกระจายตัวของประชากรและสาธารณูปโภคเพิ่มมากขึ้น จำเป็นต้องจัดขนาดพื้นที่และจำนวนประชากรของเขตให้มีความเหมาะสมใกล้เคียงกันเพื่อประโยชน์แก่การปกครอง การให้บริการของรัฐ และความสะดวกของประชาชน อาศัยอำนาจตามความในมาตรา ๗ แห่งพระราชบัญญัติระเบียบบริหารราชการกรุงเทพมหานคร พ.ศ. ๒๕๒๘ จึงให้เปลี่ยนแปลงพื้นที่เขตบางกะปิ และตั้งเขตวังทองหลาง โดยมีรายละเอียดเขตพื้นที่ ดังนี้

เขตบางกะปิ

ประกอบด้วยพื้นที่เขตการปกครอง แขวงคลองจั่น และแขวงหัวหมาก

แนวเขตติดต่อ

ทิศเหนือ ติดต่อกับเขตบึงกุ่ม

ทิศตะวันออก ติดต่อกับเขตบึงกุ่ม และเขตสะพานสูง

ทิศใต้ ติดต่อกับเขตสวนหลวง และเขตประเวศ

ทิศตะวันตก ติดต่อกับเขตห้วยขวาง เขตวังทองหลาง และเขตลาดพร้าว

แนวเขตการปกครองของเขตบางกะปิ

ทิศเหนือ เริ่มต้นจากจุดบรรจบระหว่างขอบทางของถนนคู่งานทางด่วนรามอินทรา - อาจณรงค์ ฟากตะวันออกกับคลองบางลำเจียก

ฝั่งเหนือ ไปทางทิศตะวันออกตามแนวคลองบางลำเจียกฝั่งเหนือบรรจบกับคลองอ้ายหน้ (คลองตาหน้) ฝั่งตะวันออก

ทิศตะวันออก เริ่มต้นจากจุดบรรจบระหว่างคลองบางลำเจียกฝั่งเหนือกับคลองอ้ายหน้ (คลองตาหน้) ฝั่งตะวันออก ไปทางทิศใต้ตามแนวคลองอ้ายหน้ (คลองตาหน้) ฝั่งตะวันออก บรรจบกับคลองลำพังพวยฝั่งเหนือ ไปทางทิศตะวันออกเฉียงใต้ ตามแนวคลองลำพังพวยฝั่งเหนือบรรจบกับขอบทางของถนนนวมินทร์ฟากใต้ ไปทางทิศตะวันตกเฉียงใต้ตามแนวขอบทางของถนนนวมินทร์ฟากใต้ บรรจบกับขอบทางของถนนเลียบบึงการเคหะฟากตะวันออกไปทางทิศใต้ ตามแนวขอบทางของถนนเลียบบึงการเคหะฟากตะวันออกผ่านถนนบึงกุ่มไปทางทิศใต้ตามแนวขอบทางของถนนเชื่อมถนนบึงกุ่ม-ถนนรามคำแหง ฟากตะวันออกบรรจบกับคลองแสนแสบฝั่งเหนือ ไปทางทิศตะวันออกตามแนวคลองแสนแสบฝั่งเหนือ บรรจบกับคลองบ้านม้า ๒ ฝั่งตะวันออก ไปทางทิศใต้ตามแนวคลองบ้านม้า ๒ ฝั่งตะวันออกบรรจบกับคลองวังใหญ่ฝั่งตะวันออกไปทางทิศใต้ตามแนวคลองวังใหญ่ ฝั่งตะวันออกจนบรรจบกับแนวคลองกะจะฝั่งเหนือ

ทิศใต้ เริ่มต้นจากจุดบรรจบระหว่างคลองวังใหญ่ฝั่งตะวันออกกับคลองกะจะฝั่งเหนือไปทางทิศตะวันตกตามแนวคลองกะจะ ฝั่งเหนือจนบรรจบกับคลองแสนแสบฝั่งเหนือ

ทิศตะวันตก เริ่มต้นจากจุดบรรจบระหว่างคลองกะจะฝั่งเหนือกับคลอง  
 แสนแสบฝั่งเหนือ ไปทางทิศตะวันออกตามแนวคลอง  
 แสนแสบฝั่งเหนือบรรจบกับคลองจั่น ฝั่งตะวันออก ไปทาง  
 ทิศเหนือตามแนวคลองจั่นฝั่งตะวันออกบรรจบกับขอบทาง  
 ของถนนลาดพร้าวฟากเหนือ ไปทางทิศตะวันออกตามแนว  
 ขอบทางของถนนลาดพร้าวฟากเหนือบรรจบกับขอบทางของ  
 ถนนลาดพร้าว ๑๐๑ (ซอยวัดบึงทองกลาง) ฟากตะวันออก  
 ไปทางทิศเหนือตามแนวขอบทางของถนนลาดพร้าว ๑๐๑  
 (ซอยวัดบึงทองกลาง) ฟากตะวันออกบรรจบกับคลองลำพังพวย  
 ฝั่งเหนือ ไปทางทิศตะวันตกตามแนวคลองลำพังพวยฝั่งเหนือ  
 บรรจบกับคลองจั่นฝั่งตะวันออก ไปทางทิศเหนือตามแนว  
 คลองจั่นฝั่งตะวันออกบรรจบกับคลองทรงกระเทียมฝั่งเหนือ  
 ไปทางทิศตะวันตกตามแนวคลองทรงกระเทียมฝั่งเหนือ  
 บรรจบกับขอบทางถนนคูขนานทางด่วนรามอินทรา - อารณรังค์  
 ฟากตะวันออก ไปทางทิศเหนือตามแนวขอบทางถนน  
 คูขนานทางด่วนรามอินทรา - อารณรังค์ ฟากตะวันออก  
 บรรจบกับคลองบางลำเจียกฝั่งเหนือ

เขตวังทองหลาง

ประกอบด้วยพื้นที่เขตการปกครอง แขวงวังทองหลาง

แนวเขตติดต่อ

ทิศเหนือ ติดต่อกับเขตลาดพร้าว และเขตบางกะปิ

ทิศตะวันออก ติดต่อกับเขตบางกะปิ

ทิศใต้ ติดต่อกับเขตบางกะปิ

ทิศตะวันตก ติดต่อกับเขตห้วยขวาง

แนวเขตการปกครองของเขตวังทองหลาง

ทิศเหนือ เริ่มต้นจากจุดบรรจบระหว่างคลองลาดพร้าวฝั่งตะวันออกกับคลองทรงกระเทียมฝั่งเหนือ ไปทางทิศตะวันออกตามแนวคลองทรงกระเทียมฝั่งเหนือ บรรจบกับขอบทางของซอยเจริญทรัพย์ฟากตะวันออก ไปทางทิศใต้ตามแนวขอบทางของซอยเจริญทรัพย์ฟากตะวันออกบรรจบกับขอบทางของซอยสังคมสงเคราะห์ฟากเหนือ ไปทางทิศตะวันออกตามแนวขอบทางของซอยสังคมสงเคราะห์ฟากเหนือ บรรจบกับขอบทางของถนนคู่งานทางด่วนรามอินทรา - อจณรังค์ ฟากตะวันออกไปทางทิศเหนือตามแนวขอบทางของถนนคู่งานทางด่วนรามอินทรา - อจณรังค์ ฟากตะวันออก บรรจบกับคลองทรงกระเทียมฝั่งเหนือ ไปทางทิศตะวันออกตามแนวคลองทรงกระเทียมฝั่งเหนือบรรจบกับคลองจั่นฝั่งตะวันออก

ทิศตะวันออก เริ่มต้นจากจุดบรรจบระหว่างคลองทรงกระเทียมฝั่งเหนือกับคลองจั่นฝั่งตะวันออกไปทางทิศใต้ตามแนวคลองจั่นฝั่งตะวันออกบรรจบกับคลองลำพังพวยฝั่งเหนือ ไปทางทิศตะวันออกตามแนวคลองลำพังพวยฝั่งเหนือบรรจบกับขอบทางของถนนลาดพร้าว ๑๐๑ (ซอยวัดบึงทองหลาง) ฟากตะวันออก

ไปทางทิศใต้ตามแนวขอบทางของถนนลาดพร้าว ๑๐๑ (ซอยวัดบึงทองหลาง) ฟากตะวันออก บรรจบกับขอบทางของถนนลาดพร้าวฟากเหนือ ไปทางทิศตะวันตกตามแนวขอบทางของถนนลาดพร้าวฟากเหนือ บรรจบกับคลองจั่นฝั่งตะวันออกไปทางทิศใต้ ตามแนวคลองจั่นฝั่งตะวันออก บรรจบกับคลองแสนแสบฝั่งเหนือ

ทิศใต้ เริ่มต้นจากจุดบรรจบระหว่างคลองจั่นฝั่งตะวันออกกับคลองแสนแสบฝั่งเหนือไปทางทิศตะวันตกตามแนวคลองแสนแสบฝั่งเหนือบรรจบกับคลองลาดพร้าวฝั่งตะวันออก

ทิศตะวันตก เริ่มต้นจากจุดบรรจบระหว่างคลองแสนแสบฝั่งเหนือกับคลองลาดพร้าวฝั่งตะวันออก ไปทางทิศเหนือตามแนวคลองลาดพร้าวฝั่งตะวันออกบรรจบกับคลองทรงกระเทียมฝั่งเหนือ

ตามแผนที่ท้ายประกาศกระทรวงมหาดไทยนี้

ทั้งนี้ ตั้งแต่วันที่ ๒๑ พฤศจิกายน ๒๕๕๐ เป็นต้นไป

ประกาศ ณ วันที่ ๑๔ ตุลาคม พ.ศ. ๒๕๕๐

เสนาะ เทียนทอง

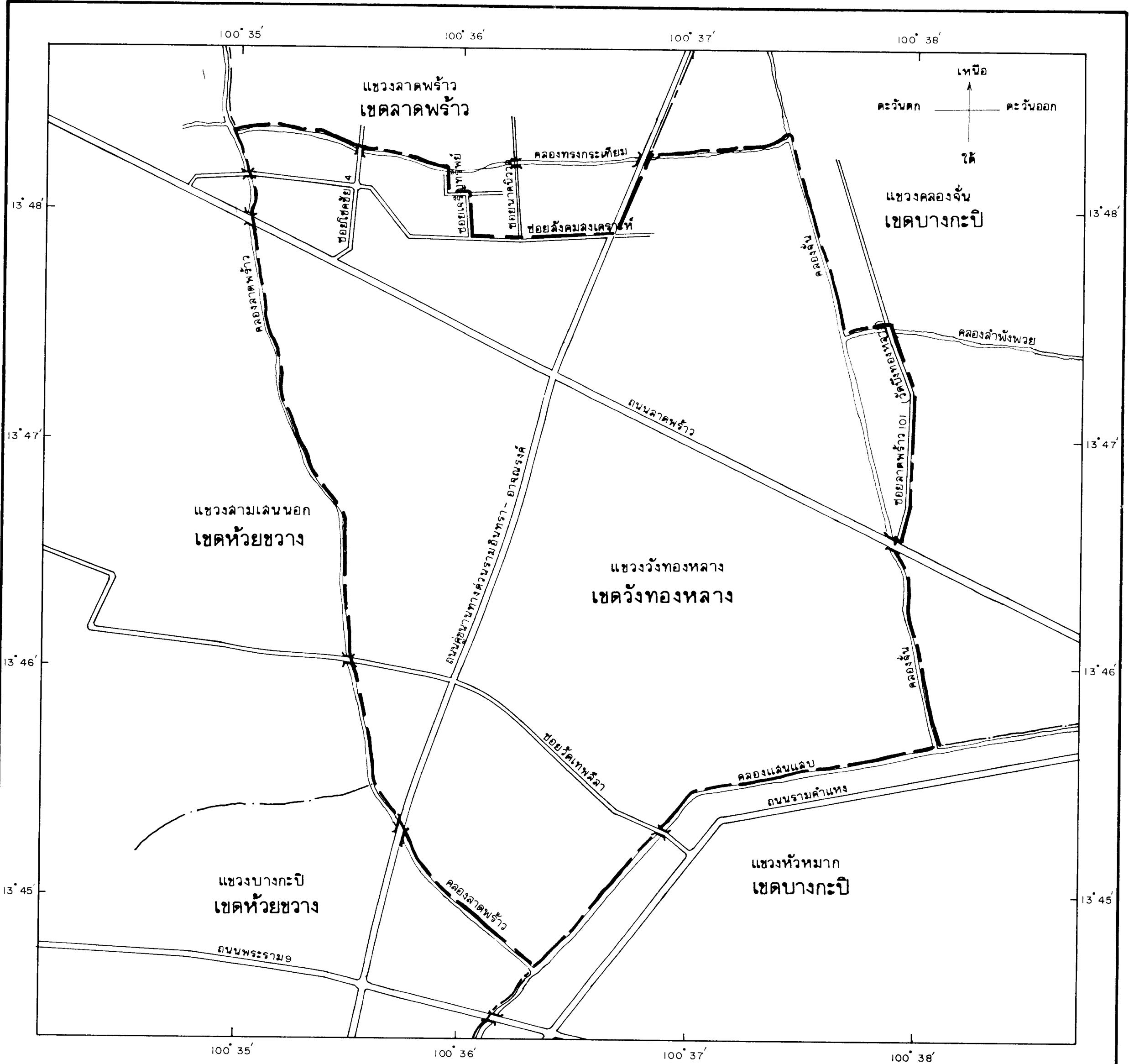
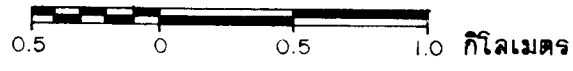
รัฐมนตรีว่าการกระทรวงมหาดไทย



แผนที่ท้ายประกาศกระทรวงมหาดไทย  
เรื่อง เปลี่ยนแปลงพื้นที่เขตบางกะปิ และตั้งเขตวังทองหลาง กรุงเทพมหานคร


พ.ศ. 2540


มาตราส่วน



เครื่องหมาย

- เขตจังหวัด
- เขตของเขต
- เขตของแขวง
- ==== ถนน
- ~~~~~ แม่น้ำ, ลำคลอง
- +++++ ทางรถไฟ

  
( นายวรวิทย์ โล่ห์ทอง )  
ผู้อำนวยการสำนักผังเมือง

  
( นายประเสริฐ สมะลาภา )  
ปลัดกรุงเทพมหานคร