

## ประกาศกระทรวงมหาดไทย

เรื่อง เปลี่ยนแปลงพื้นที่เขตดอนเมือง และตั้งเขตหลักสี่

กรุงเทพมหานคร

เนื่องด้วยสภาพพื้นที่เขตต่างๆ ในกรุงเทพมหานครมีการเปลี่ยนแปลงอย่างรวดเร็วควบคู่กับการขยายตัวทางเศรษฐกิจประกอบกับการพัฒนาด้านโครงข่ายคมนาคมขยายตัวออกกว้างไกลเข้าสู่พื้นที่ว่าง ทำให้มีการกระจายตัวของประชากรและสาธารณูปโภคเพิ่มมากขึ้น จำเป็นต้องจัดขนาดพื้นที่และจำนวนประชากรของเขตให้มีความเหมาะสมใกล้เคียงกัน เพื่อประโยชน์แก่การปกครอง การให้บริการของรัฐ และความสะดวกของประชาชน อาศัยอำนาจตามความในมาตรา ๗ แห่งพระราชบัญญัติระเบียบบริหารราชการกรุงเทพมหานคร พ.ศ. ๒๕๒๘ จึงให้เปลี่ยนแปลงพื้นที่เขตดอนเมืองและตั้งเขตหลักสี่ โดยให้มีรายละเอียดเขตพื้นที่ ดังนี้

เขตดอนเมือง

ประกอบด้วยพื้นที่เขตการปกครอง แขวงสีกัน

แนวเขตติดต่อ

ทิศเหนือ ติดต่อกับอำเภอเมือง และอำเภอลำลูกกา จังหวัดปทุมธานี

ทิศตะวันออก ติดต่อกับเขตบางเขน และเขตสายไหม

ทิศใต้ ติดต่อกับเขตหลักสี่

ทิศตะวันตก ติดต่อกับอำเภอปากเกร็ด จังหวัดนนทบุรี

แนวเขตการปกครองของเขตดอนเมือง

ทิศเหนือ เริ่มต้นจากจุดบรรจบระหว่างแนวเขตคลองประปาฝั่งตะวันตกกับคลองบ้านใหม่ฝั่งเหนือ ไปทางทิศตะวันออกตามแนวคลอง

บ้านใหม่ฝั่งเหนือบรรจบกับแนวคลองเปรมประชากรฝั่งตะวันตก  
 ไปทางทิศเหนือตามแนวคลองเปรมประชากรฝั่งตะวันตกถึง  
 แนวขอบทางถนนลูกรังฟากเหนือ (ถนนลูกรังที่อยู่ห่างจาก  
 คลองรังสิตไปทางทิศใต้ระยะทางประมาณ ๓ กิโลเมตร)  
 ไปทางทิศตะวันออกตามแนวขอบทางถนนลูกรังฟากเหนือ  
 ถึงแนวเขตทางรถไฟสายเหนือด้านตะวันออกไปทางทิศ  
 ตะวันออกเป็นแนวเส้นตรงผ่านแนวรั้วบริษัทดอนเมืองพัฒนา  
 แนวรั้วหมู่บ้านวังทอง แนวรั้วกองพัสดุอุปกรณ์กรมสามัญศึกษา  
 ตัดผ่านถนนวิภาวดีรังสิต ผ่านแนวรั้วอนุสรณ์สถานแห่งชาติ  
 สิ้นสุดที่จุดบรรจบระหว่างแนวรั้วอนุสรณ์สถานแห่งชาติกับ  
 แนวขอบทางถนนพหลโยธินฟากตะวันออก

ทิศตะวันออก เริ่มต้นจากจุดบรรจบระหว่างแนวรั้วอนุสรณ์สถานแห่งชาติ  
 กับแนวขอบทางถนนพหลโยธินฟากตะวันออก ไปทางทิศใต้  
 ตามแนวขอบทางถนนพหลโยธินฟากตะวันออกถึงคลองถนน  
 (คลองสอง) ฝั่งตะวันออก ไปทางทิศใต้ตามคลองถนน  
 (คลองสอง) ฝั่งตะวันออกถึงคลองวัดหลักสี่ฝั่งเหนือ

ทิศใต้ เริ่มต้นจากจุดบรรจบระหว่างคลองถนน (คลองสอง) ฝั่ง  
 ตะวันออก กับคลองวัดหลักสี่ฝั่งเหนือ ไปทางทิศตะวันตก  
 ตามคลองวัดหลักสี่ฝั่งเหนือ ถึงคลองเปรมประชากรฝั่ง  
 ตะวันออก ไปทางทิศเหนือตามคลองเปรมประชากรฝั่งตะวันออก  
 ถึงคลองไผ่เขียวฝั่งเหนือ ไปทางทิศตะวันตกตามคลองไผ่เขียว  
 ฝั่งเหนือถึงแนวเขตคลองประปาฝั่งตะวันตก

ทิศตะวันตก เริ่มต้นจากจุดบรรจบระหว่างคลองไผ่เขียวฝิ่งเหนือกับแนวเขตคลองประปาฝิ่งตะวันตก ไปทางทิศเหนือตามแนวเขตคลองประปาฝิ่งตะวันตก ถึงจุดบรรจบระหว่างแนวเขตคลองประปาฝิ่งตะวันตกกับแนวคลองบ้านใหม่ฝิ่งเหนือ

เขตหลักสี่

ประกอบด้วยพื้นที่เขตการปกครอง แขวงทุ่งสองห้อง และแขวงตลาดบางเขน  
แนวเขตติดต่อ

ทิศเหนือ ติดต่อกับเขตดอนเมือง

ทิศตะวันออก ติดต่อกับเขตบางเขน

ทิศใต้ ติดต่อกับเขตจตุจักร

ทิศตะวันตก ติดต่อกับอำเภอเมือง และอำเภอปากเกร็ด จังหวัดนนทบุรี

แนวเขตการปกครองของเขตหลักสี่

ทิศเหนือ เริ่มต้นจากจุดบรรจบระหว่างแนวเขตคลองประปาฝิ่งตะวันตกกับคลองไผ่เขียวฝิ่งเหนือ ไปทางทิศตะวันออกตามคลองไผ่เขียวฝิ่งเหนือ ถึงคลองเปรมประชากรฝิ่งตะวันออกไปทางทิศใต้ตามคลองเปรมประชากรฝิ่งตะวันออก ถึงคลองวัดหลักสี่ฝิ่งเหนือ ไปทางทิศตะวันออกตามคลองวัดหลักสี่ฝิ่งเหนือ ถึงคลองถนน (คลองสอง) ฝิ่งตะวันออก

ทิศตะวันออก เริ่มต้นจากจุดบรรจบระหว่างคลองวัดหลักสี่ฝิ่งเหนือกับคลองถนน (คลองสอง) ฝิ่งตะวันออก ไปทางทิศใต้ตามคลองถนน (คลองสอง) ฝิ่งตะวันออก ถึงคลองบางเขนฝิ่งเหนือ

- ทิศใต้ เริ่มต้นจากจุดบรรจบระหว่างคลองถนน (คลองสอง) ฝั่งตะวันออก กับคลองบางเขนฝั่งเหนือ ไปทางทิศตะวันตก ตามคลองบางเขนฝั่งเหนือบรรจบคลองลาดยาวฝั่งเหนือ ไปทางทิศตะวันตกตามแนวคลองลาดยาวฝั่งเหนือ ถึงแนวเขตคลองประปาฝั่งตะวันตก
- ทิศตะวันตก เริ่มต้นจากจุดบรรจบระหว่างคลองลาดยาวฝั่งเหนือกับแนวเขตคลองประปาฝั่งตะวันตก ไปทางทิศเหนือตามแนวเขตคลองประปาฝั่งตะวันตก ถึงจุดบรรจบระหว่างแนวเขตคลองประปาฝั่งตะวันตกกับคลองไผ่เขียวฝั่งเหนือ
- ตามแผนที่ท้ายประกาศกระทรวงมหาดไทยนี้

ทั้งนี้ ตั้งแต่วันที่ ๒๑ พฤศจิกายน ๒๕๕๐ เป็นต้นไป

ประกาศ ณ วันที่ ๑๔ ตุลาคม พ.ศ. ๒๕๕๐

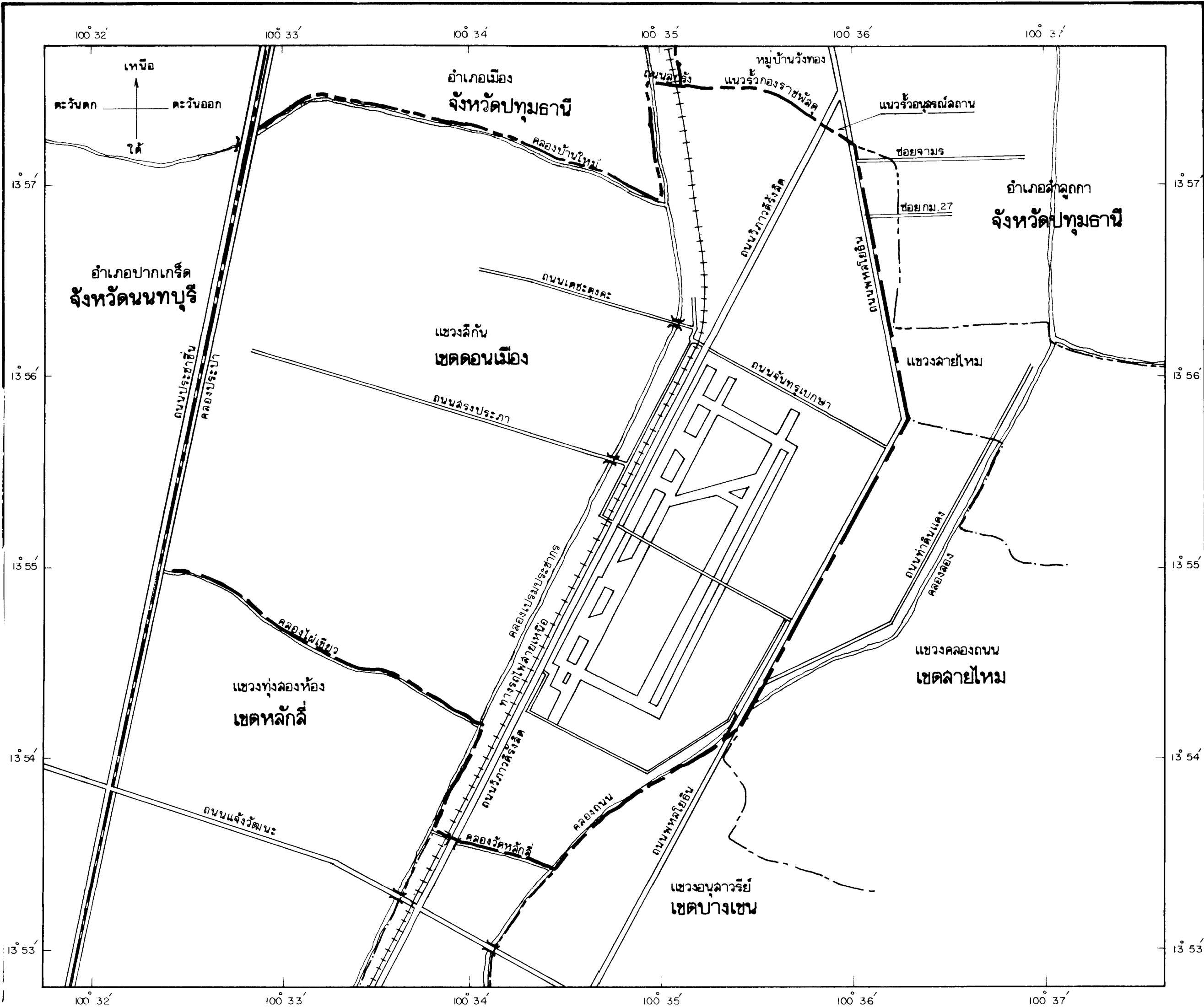
เสนาะ เทียนทอง

รัฐมนตรีว่าการกระทรวงมหาดไทย

แผนที่ท้ายประกาศกระทรวงมหาดไทย  
เรื่อง เปลี่ยนแปลงพื้นที่เขตดอนเมือง และตั้งเขตหลักสี่ กรุงเทพมหานคร

พ.ศ. 2540

มาตราส่วน



เครื่องหมาย

- เขตจังหวัด
- เขตของเขต
- เขตของแขวง
- ==== ถนน
- ~~~~ แม่น้ำ, ลำคลอง
- ++++ ทางรถไฟ

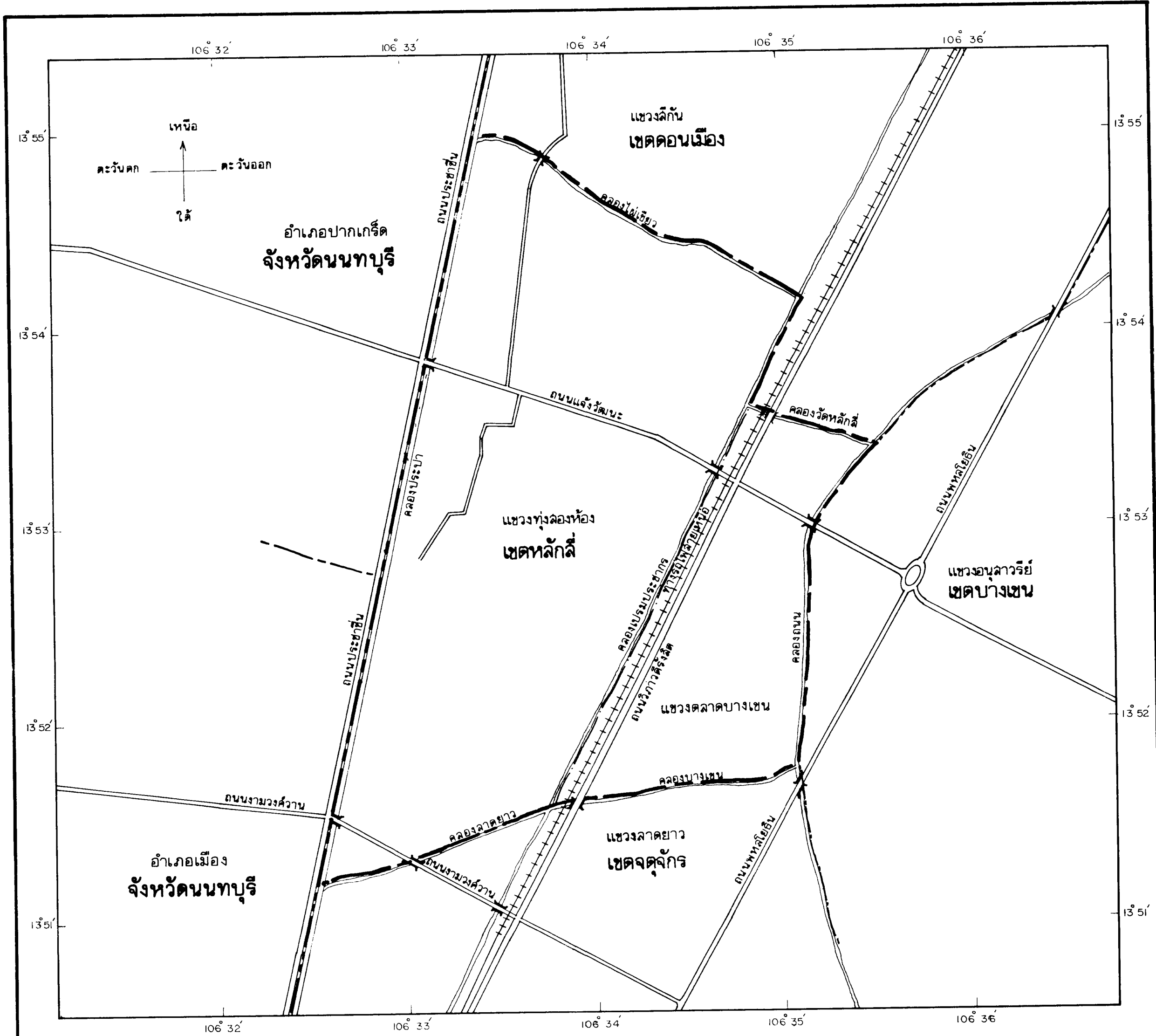

( นายวรวิทย์ โล่ห์ทอง )  
ผู้อำนวยการสำนักผังเมือง

( นายประเสริฐ สมะลาภา )  
ปลัดกรุงเทพมหานคร

แผนที่ท้ายประกาศกระทรวงมหาดไทย  
เรื่อง เปลี่ยนแปลงพื้นที่เขตดอนเมือง และตั้งเขตหลักสี่ กรุงเทพมหานคร

พ.ศ. 2540

มาตราส่วน



เครื่องหมาย

- เขตจังหวัด
- เขตของเขต
- เขตของแขวง
- ==== ถนน
- ~~~~ แม่น้ำ, ลำคลอง
- +++++ ทางรถไฟ

( นายวรวิทย์ โล่ห์ทอง )  
ผู้อำนวยการสำนักผังเมือง

( นายประเสริฐ สมะลาภา )  
ปลัดกรุงเทพมหานคร