

ประกาศกรมศิลปากร

เรื่อง ขึ้นทะเบียนโบราณสถานและกำหนดเขตที่ดินโบราณสถาน

อาศัยอำนาจตามความในมาตรา ๗ แห่งพระราชบัญญัติโบราณสถานโบราณวัตถุ ศิลปวัตถุ และพิพิธภัณฑสถานแห่งชาติ พ.ศ. ๒๕๐๕ อธิบดีกรมศิลปากร จึงประกาศขึ้นทะเบียนโบราณสถานและกำหนดเขตที่ดินโบราณสถาน ดังนี้

๑. โบราณสถานวัดเมืองปอน (ร้าง) ตำบลเมืองปอน อำเภอยุนยวม จังหวัดแม่ฮ่องสอน พื้นที่โบราณสถานประมาณ ๑ งาน ๘๖ ตารางวา
๒. โบราณสถานวัดต่อแพ ตำบลแม่เงา อำเภอยุนยวม จังหวัดแม่ฮ่องสอน พื้นที่โบราณสถานประมาณ ๑ ไร่ ๘๒ ตารางวา
๓. โบราณสถานวัดธาตุโขง (ร้าง) ตำบลเวียง อำเภอเชียงแสน จังหวัดเชียงราย พื้นที่โบราณสถานประมาณ ๒ ไร่ ๒ งาน ๗๐ ตารางวา
๔. โบราณสถานวัดธาตุเขียว (ร้าง) ตำบลเวียง อำเภอเชียงแสน จังหวัดเชียงราย พื้นที่โบราณสถานประมาณ ๒ ไร่ ๓ งาน ๓๑ ตารางวา
๕. โบราณสถานวัดร้อยข้อ (ร้าง) ตำบลเวียง อำเภอเชียงแสน จังหวัดเชียงราย พื้นที่โบราณสถานประมาณ ๑ ไร่ ๑๘.๕ ตารางวา
๖. โบราณสถานวัดเชียงแสน ตำบลลออนใต้ อำเภอสันกำแพง จังหวัดเชียงใหม่ พื้นที่โบราณสถานประมาณ ๒ งาน ๕ ตารางวา
๗. โบราณสถานวัดหมื่นพริก (ร้าง) อำเภอจอมทอง จังหวัดเชียงใหม่ พื้นที่โบราณสถานประมาณ ๓ งาน ๑๖ ตารางวา

๘. โบราณสถานวัดหนองห้า ตำบลลอ อำเภोजุน จังหวัดพะเยา พื้นที่
โบราณสถานประมาณ ๓ ไร่ ๓ งาน ๑๒ ตารางวา

๙. โบราณสถานวัดใหญ่ชัยมงคล ตำบลบ้านใหม่ชัยมงคล อำเภอทุ่งเสลี่ยม
จังหวัดสุโขทัย พื้นที่โบราณสถานประมาณ ๑๑ ไร่ ๓ งาน ๒๒ ตารางวา

๑๐. โบราณสถานวัดคุ ตำบลบ้านสวน อำเภอเมือง จังหวัดสุโขทัย พื้นที่
โบราณสถานประมาณ ๓ ไร่ ๑ งาน ๔๗ ตารางวา

๑๑. โบราณสถานวัดคงคิปลี ตำบลบ้านสวน อำเภอเมือง จังหวัดสุโขทัย
พื้นที่โบราณสถานประมาณ ๓ ไร่ ๒๕ ตารางวา

๑๒. โบราณสถานวัดโบสถ์ ตำบลบางขลัง อำเภอสวรรคโลก จังหวัดสุโขทัย
พื้นที่โบราณสถานประมาณ ๑๓ ไร่ ๓ งาน ๑๒ ตารางวา

๑๓. โบราณสถานวัดพระเจดีย์ทอง ตำบลนครชุม อำเภอเมือง จังหวัด
กำแพงเพชร พื้นที่โบราณสถานประมาณ ๔ ไร่ ๒ งาน ๑๐ ตารางวา

๑๔. โบราณสถานเจดีย์ยุทธหัตถี ตำบลเกาะตะเภา อำเภอบ้านตาก
จังหวัดตาก พื้นที่โบราณสถานประมาณ ๖ ไร่ ๓๒ ตารางวา

๑๕. โบราณสถานวัดพระบรมธาตุ ตำบลเกาะตะเภา อำเภอบ้านตาก
จังหวัดตาก พื้นที่โบราณสถานประมาณ ๒ ไร่ ๓ งาน ๓๒ ตารางวา

๑๖. โบราณสถานวัดห้วยเขน ตำบลห้วยเขน อำเภอบางมูลนาก จังหวัด
พิจิตร พื้นที่โบราณสถานประมาณ ๓ ไร่ ๒ งาน ๑๕ ตารางวา

๑๗. โบราณสถานวัดใหญ่ท่าเสา ตำบลท่าเสา อำเภอเมือง จังหวัดอุตรดิตถ์
พื้นที่โบราณสถานประมาณ ๒ ไร่ ๓ งาน ๕๑ ตารางวา

๑๘. โบราณสถานวัดยมราช ตำบลบ้านกว้าง อำเภอเมือง จังหวัดพิษณุโลก
พื้นที่โบราณสถานประมาณ ๕ ไร่

รายละเอียดดังปรากฏตามแผนผังแนบท้ายประกาศนี้

จึงขอประกาศเพื่อทราบทั่วกัน

ประกาศ ณ วันที่ ๒๗ มกราคม พ.ศ. ๒๕๕๐

ประโชติ สังขนุกิจ

ผู้อำนวยการสำนักโบราณคดีและพิพิธภัณฑสถานแห่งชาติ

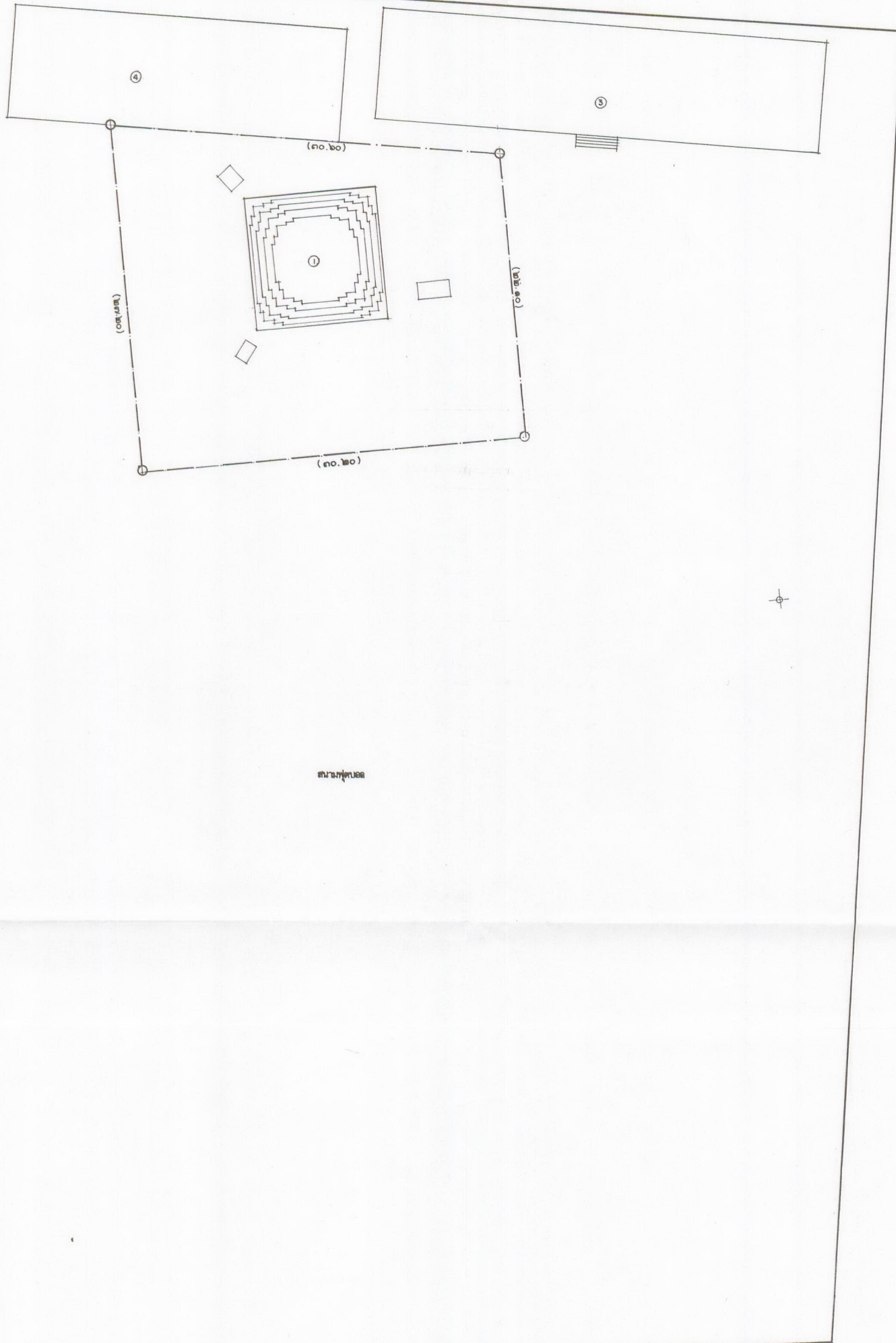
ปฏิบัติราชการแทนอธิบดีกรมศิลปากร

ส่วนโรงเรียนมัธยม

สนามบาสเกตบอล

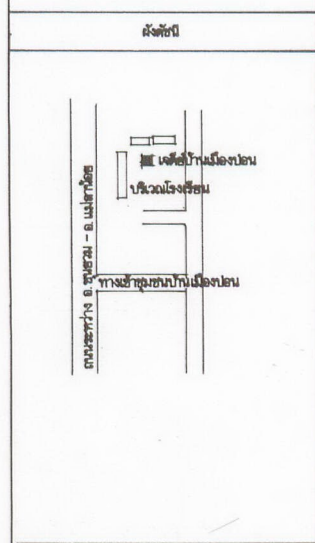
อาคารเรียนมัธยม

สนามฟุตบอล




ผังรูปโฉม

เขตสำนักงานเมืองปอน (จ.รัง)
 ต.เมืองปอน
 อ.สุวรรณภูมิ
 จ.ร้อยเอ็ด



รายการ

★ ① โบราณสถาน
 ② เสาธง
 ③ อาคารโรงเรียน
 4 จอดรถ
 ★ โบราณสถาน - หอสมุดโบราณข้างถึง
 --- แนวเขตโบราณสถาน
 ไม้ที่ - ไร่ ๑ งาน ๕๕ ตารางวา



ผู้รับผิดชอบ

สำรวจ	นาย กฤษณะ ศรีสุข	๑๓.๓๖
เขียน	นาย กฤษณะ ศรีสุข	๑๓.๓๖
ช่างเขียน	นาย กฤษณะ ศรีสุข	๑๓.๓๖
นายช่างสำรวจ	นาย กฤษณะ ศรีสุข	๑๓.๓๖
นายช่างเขียน	นาย กฤษณะ ศรีสุข	๑๓.๓๖
นายช่างศิลปกรรม		
นักวิชาการช่างศิลป์		
นักโบราณคดี	นาย กฤษณะ ศรีสุข	๑๓.๓๖
สถาปนิก		
ภูมิสถาปนิก		
วิศวกร		
นักวิทยาศาสตร์		

ตรวจ: ชัยชนะ ฤทธิ

นาย ชัยชนะ ฤทธิ	๑๓.๓๖
นาย ชัยชนะ ฤทธิ	๑๓.๓๖
นาย ชัยชนะ ฤทธิ	๑๓.๓๖
นาย ชัยชนะ ฤทธิ	๑๓.๓๖

ผู้จัดทำผัง

วัดเมืองปอน (จ.รัง)

มาตราส่วน 1 : 400

แผ่นที่ ๐ 5 8

สำนักงานโบราณคดี และ จักษุวิทยา
 กรมศิลปากร