

คำสั่งกระทรวงมหาดไทย

ที่ ๒๕๗/๒๕๕๐

เรื่อง กำหนดอาณาเขตเรือนจำจังหวัดเทิง

ด้วยกรมราชทัณฑ์ ได้ทำการก่อสร้างเรือนจำเพื่อใช้เป็นสถานที่คุมขังผู้ต้องขัง อันเนื่องจากการจัดตั้งศาลจังหวัดเทิง ที่อำเภอเทิง จังหวัดเชียงราย และบัดนี้ การก่อสร้างเรือนจำดังกล่าว ใกล้จะแล้วเสร็จสมบูรณ์ พร้อมทั้งจะรับควบคุมผู้ต้องขัง ได้แล้ว

อาศัยอำนาจตามความในมาตรา ๔ แห่งพระราชบัญญัติราชทัณฑ์ พุทธศักราช ๒๔๗๕ จึงให้จัดตั้งเรือนจำขึ้นที่อำเภอเทิง จังหวัดเชียงราย เรียกว่า “เรือนจำจังหวัดเทิง” เนื้อที่ ๑๗-๐-๗๑ ไร่ มีอาณาเขตตามแผนที่แนบท้ายคำสั่งนี้ ทั้งนี้ ตั้งแต่บัดนี้เป็นต้นไป

สั่ง ณ วันที่ ๑๖ มิถุนายน พ.ศ. ๒๕๕๐

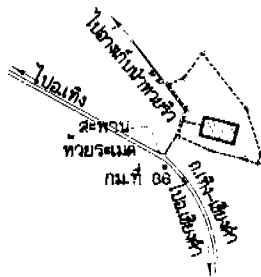
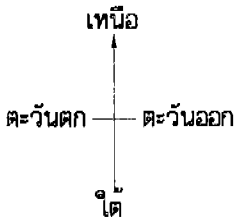
เสนาะ เทียนทอง

รัฐมนตรีว่าการกระทรวงมหาดไทย



แผนที่แสดงอาณาเขตเรือนจำจังหวัดเทิง
ตำบลเวียง อำเภอเทิง จังหวัดเชียงราย

เนื้อที่ 17 - 0 - 71 ไร่

มาตราส่วน 1:50,000



เครื่องหมาย

-  อาณาเขตเรือนจำจังหวัดเทิง
-  ทางหลวง ทางสาธารณะ

(นายนิวัต กอสุราษฎร์)
ผู้อำนวยการส่วนออกแบบและก่อสร้าง

(นายไควล์ สากุลักษณ์)
รองอธิบดี ปฏิบัติราชการแทน
อธิบดีกรมราชทัณฑ์