

ประกาศกรมศิลปากร

เรื่อง กำหนดเขตที่ดินโบราณสถานเพิ่มเติม

ตามที่กรมศิลปากรได้ประกาศกำหนดเขตที่ดินโบราณสถานพระนครศรีอยุธยา ในราชกิจจานุเบกษาเล่ม ๘๓ ตอนที่ ๑๐๒ ลงวันที่ ๑๗ สิงหาคม ๒๕๑๘ ประกอบกับคณะรัฐมนตรีได้มีมติเห็นชอบในหลักการแผนแม่บทนครประวัติศาสตร์พระนครศรีอยุธยาที่กระทรวงศึกษาธิการเสนอ ดังปรากฏตามหนังสือสำนักเลขาธิการคณะรัฐมนตรี ที่ นร ๐๒๐๘/๔๐๔๘ ลงวันที่ ๒๖ มีนาคม ๒๕๓๖ โดยได้แบ่งพื้นที่ในการดำเนินงานออกเป็น ๗ พื้นที่ ซึ่งครอบคลุมเกาะเมืองอยุธยาและพื้นที่รอบนอกเกาะเมืองทุกด้านที่ปรากฏหลักฐานด้านประวัติศาสตร์โบราณคดี เพื่อทำการอนุรักษ์และพัฒนาให้เหมาะสมกับการที่นครประวัติศาสตร์พระนครศรีอยุธยาได้รับการยกย่องให้เป็นมรดกโลก เมื่อวันที่ ๑๓ ธันวาคม ๒๕๓๕

อาศัยอำนาจตามความในมาตรา ๗ แห่งพระราชบัญญัติโบราณสถาน โบราณวัตถุ ศิลปวัตถุ และพิพิธภัณฑสถานแห่งชาติ พ.ศ. ๒๕๐๔ อธิบดีกรมศิลปากร จึงประกาศกำหนดเขตที่ดินโบราณสถานพระนครศรีอยุธยา จังหวัดพระนครศรีอยุธยา เพิ่มเติมพื้นที่โบราณสถานประมาณ ๓,๐๐๐ ไร่

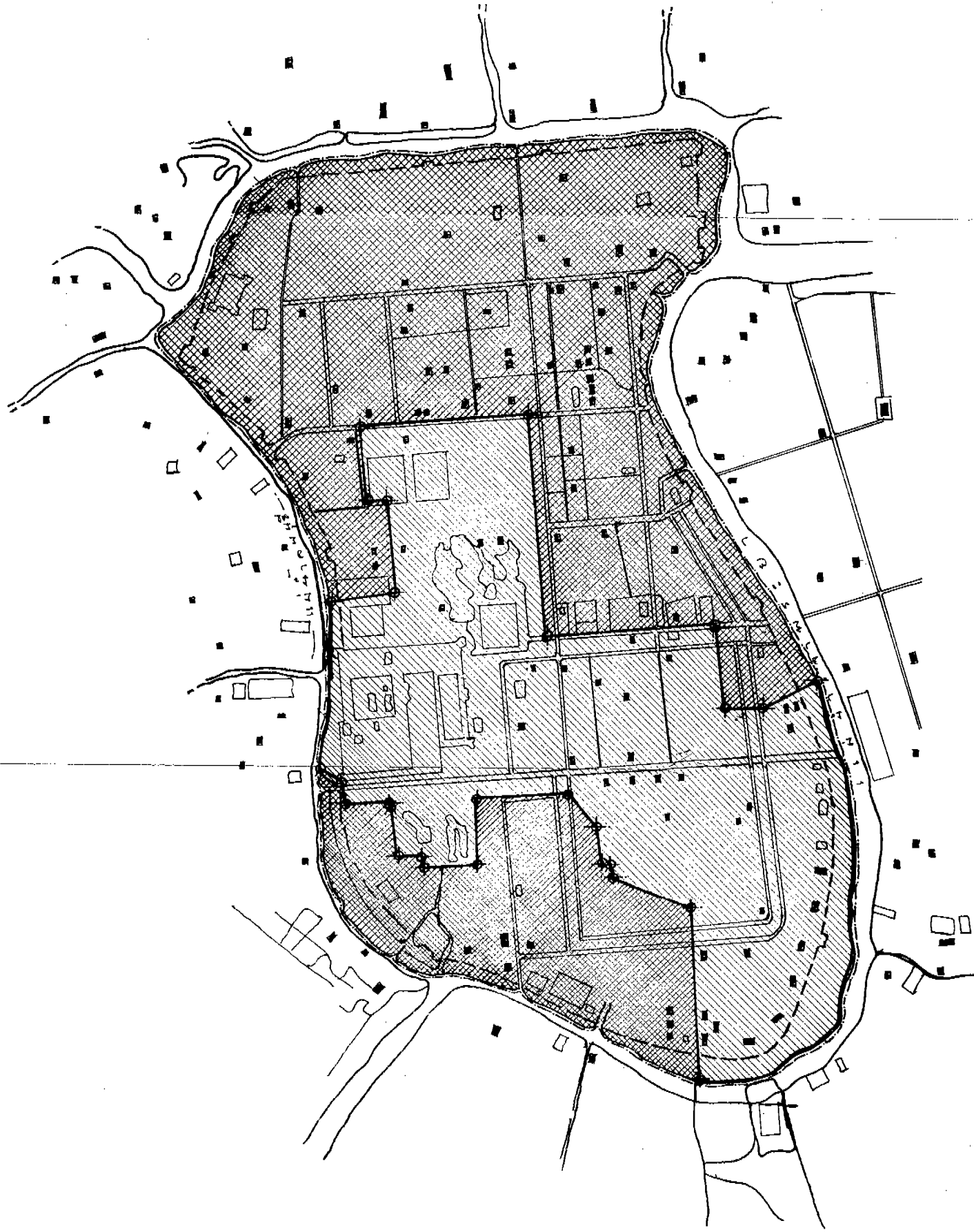
รายละเอียดดังปรากฏตามแผนผังแนบท้ายประกาศนี้

จึงขอประกาศเพื่อทราบทั่วกัน

ประกาศ ณ วันที่ ๑๓ มกราคม พ.ศ. ๒๕๕๐

สมคิด โชติกวณิชย์

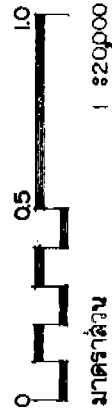
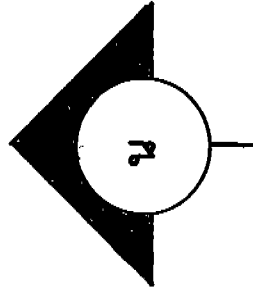
อธิบดีกรมศิลปากร



บริเวณโบราณสถาน พระนครศรีอยุธยา จังหวัดพระนครศรีอยุธยา พื้นที่ประมาณ 3,000 ไร่

แนวเขตโบราณสถาน

หมู่ศาลเจ้าบ้านวังอิง



สำนักงานโครงการอนุรักษ์ประวัติศาสตร์ พระนครศรีอยุธยา กรมศิลปากร	
แบบเขตที่ดินโบราณสถาน พระนครศรีอยุธยา	
สำรวจ	
เขียน	
คัดลอก	อรุณสิทธิ์ ยืนดี๊ะ 7/1/40
ผอ.ล้นฯ	9/5
อธิบดี	3/5/50
กรมศิลปากร	