



พระราชบัญญัติ

เวนคืนอสังหาริมทรัพย์ ในท้องที่อำเภอเมืองฉะเชิงเทรา
อำเภอบ้านโพธิ์ จังหวัดฉะเชิงเทรา และอำเภอพานทอง อำเภอเมืองชลบุรี
อำเภอศรีราชา อำเภอบางละมุง อำเภอสัตหีบ จังหวัดชลบุรี
เพื่อสร้างทางรถไฟสายฉะเชิงเทรา - สัตหีบ

พ.ศ. ๒๕๔๐

ภูมิพลอดุลยเดช ป.ร.

ให้ไว้ ณ วันที่ ๒๒ ตุลาคม พ.ศ. ๒๕๔๐

เป็นปีที่ ๕๒ ในรัชกาลปัจจุบัน

พระบาทสมเด็จพระปรมินทรมหาภูมิพลอดุลยเดช มีพระบรมราชโองการโปรดเกล้าฯ ให้
ประกาศว่า

โดยที่เป็นการสมควรให้เวนคืนอสังหาริมทรัพย์ ในท้องที่อำเภอเมืองฉะเชิงเทรา อำเภอบ้านโพธิ์
จังหวัดฉะเชิงเทรา และอำเภอพานทอง อำเภอเมืองชลบุรี อำเภอศรีราชา อำเภอบางละมุง อำเภอสัตหีบ
จังหวัดชลบุรี เพื่อสร้างทางรถไฟสายฉะเชิงเทรา - สัตหีบ

จึงทรงพระกรุณาโปรดเกล้าฯ ให้ตราพระราชบัญญัติขึ้นไว้โดยคำแนะนำและยินยอมของรัฐสภา
ดังต่อไปนี้

มาตรา ๑ พระราชบัญญัตินี้เรียกว่า “พระราชบัญญัติเวนคืนอสังหาริมทรัพย์ ในท้องที่อำเภอ
เมืองฉะเชิงเทรา อำเภอบ้านโพธิ์ จังหวัดฉะเชิงเทรา และอำเภอพานทอง อำเภอเมืองชลบุรี อำเภอศรีราชา
อำเภอบางละมุง อำเภอสัตหีบ จังหวัดชลบุรี เพื่อสร้างทางรถไฟสายฉะเชิงเทรา - สัตหีบ พ.ศ. ๒๕๔๐”

มาตรา ๒ พระราชบัญญัตินี้ให้ใช้บังคับตั้งแต่วันถัดจากวันประกาศในราชกิจจานุเบกษา
เป็นต้นไป

มาตรา ๓ ให้ผู้ว่าการรถไฟแห่งประเทศไทยเป็นเจ้าหน้าที่เวนคืนตามพระราชบัญญัตินี้

มาตรา ๔ ให้เวนคืนอสังหาริมทรัพย์ ในท้องที่อำเภอเมืองฉะเชิงเทรา อำเภอบ้านโพธิ์ จังหวัดฉะเชิงเทรา และอำเภอพานทอง อำเภอเมืองชลบุรี อำเภอสรีราชา อำเภอบางละมุง อำเภอสัตหีบ จังหวัดชลบุรี ภายในแนวเขตตามแผนที่ท้ายพระราชบัญญัตินี้ ซึ่งปรากฏรายชื่อเจ้าของหรือผู้ครอบครอง โดยชอบด้วยกฎหมายตามบัญชีท้ายพระราชบัญญัตินี้ให้แก่การรถไฟแห่งประเทศไทย เพื่อสร้างทางรถไฟ สายฉะเชิงเทรา - สัตหีบ

มาตรา ๕ ให้เจ้าหน้าที่เวนคืนเข้าใช้อสังหาริมทรัพย์ที่เวนคืนตามมาตรา ๔ ภายในระยะเวลา สี่ปีนับแต่วันที่พระราชบัญญัตินี้ใช้บังคับ

มาตรา ๖ ให้รัฐมนตรีว่าการกระทรวงคมนาคมรักษาการตามพระราชบัญญัตินี้

ผู้รับสนองพระบรมราชโองการ

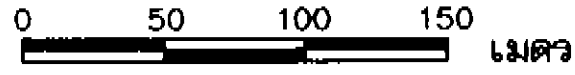
พลเอก ชวลิต ยงใจยุทธ

นายกรัฐมนตรี

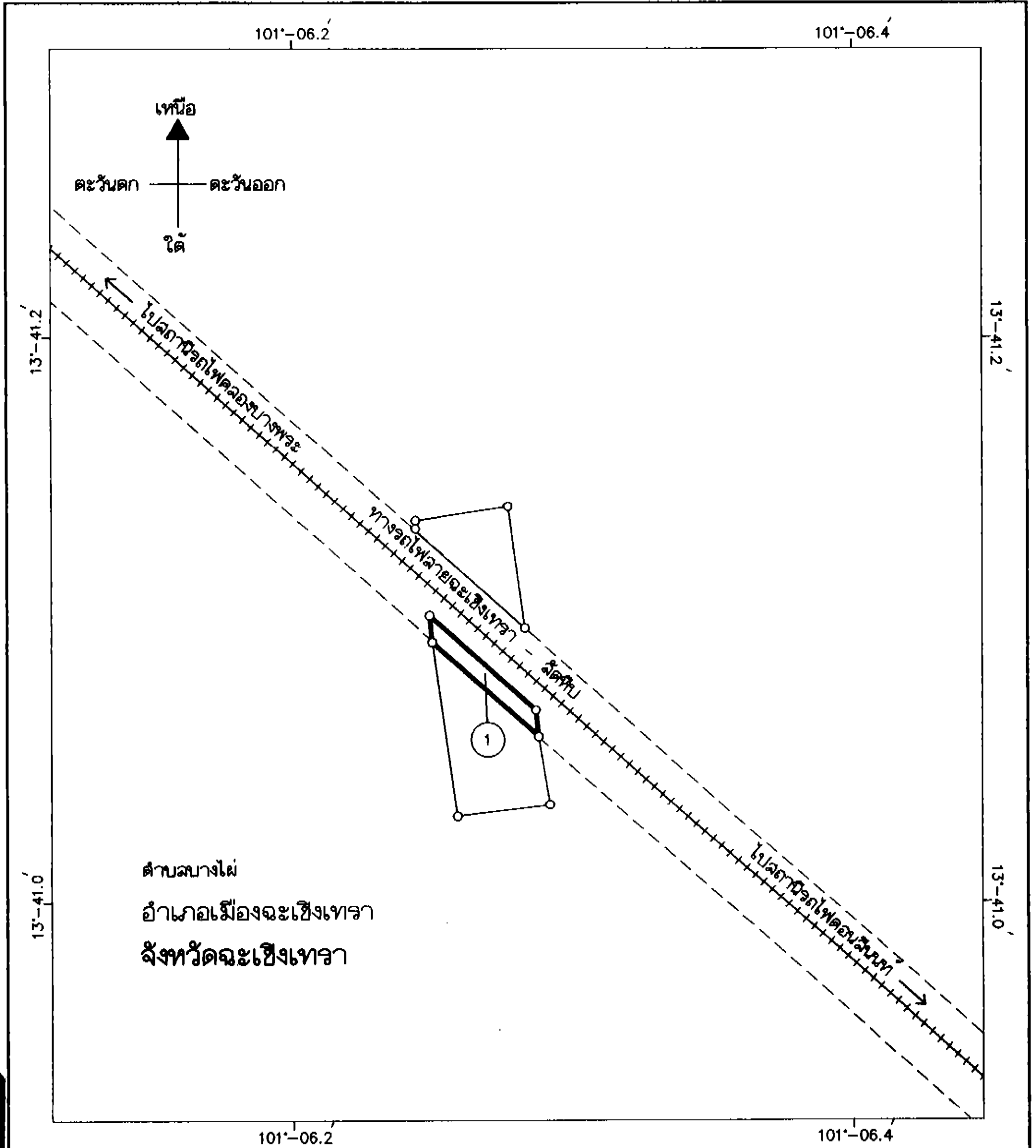
แผนที่ท้ายพระราชบัญญัติเวนคืนอสังหาริมทรัพย์
 ในท้องที่อำเภอเมืองฉะเชิงเทรา อำเภอบ้านโพธิ์ จังหวัดฉะเชิงเทรา
 และอำเภอพานทอง อำเภอเมืองชลบุรี อำเภอศรีราชา
 อำเภอบางละมุง อำเภอสัตหีบ จังหวัดชลบุรี
 เพื่อสร้างทางรถไฟสายฉะเชิงเทรา - สัตหีบ

พ.ศ. ๒๕๔๐

มาตราส่วน 1:4,000



แผนที่หมายเลข 1/36



เครื่องหมาย

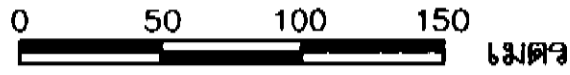
- แนวเขตที่ดินที่ต้องเวนคืน
- - - - - แนวเขตทางรถไฟ
- + + + + + ทางรถไฟ

หัวหน้าสำนักงานบริหารทรัพย์สิน
 ผู้ว่าการรถไฟแห่งประเทศไทย

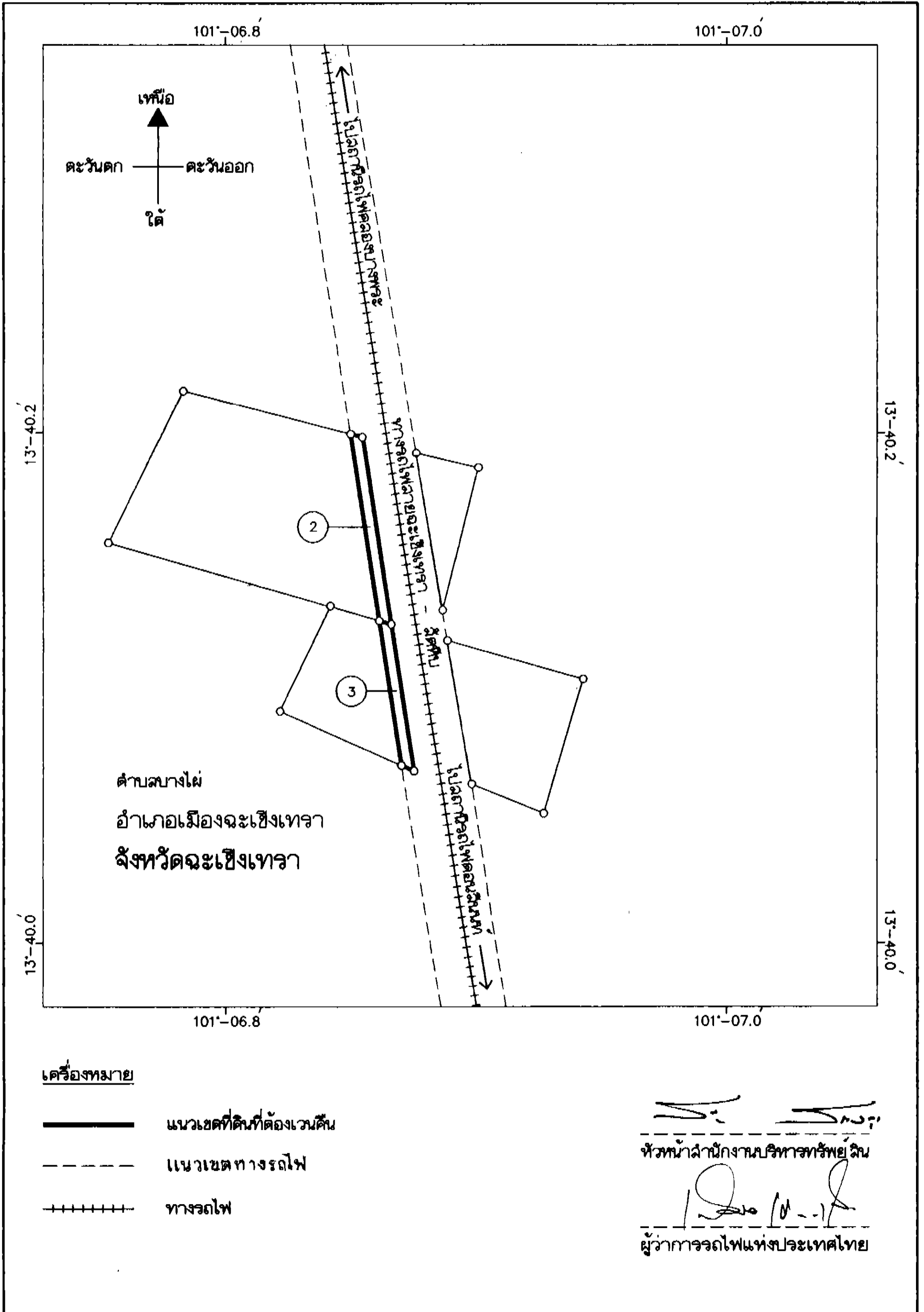
แผนที่ท้ายพระราชบัญญัติเวนคืนอสังหาริมทรัพย์
 ในท้องที่อำเภอเมืองฉะเชิงเทรา อำเภอบ้านโพธิ์ จังหวัดฉะเชิงเทรา
 และอำเภอพานทอง อำเภอเมืองชลบุรี อำเภอสรีราชา
 อำเภอบางละมุง อำเภอสัตหีบ จังหวัดชลบุรี
 เพื่อสร้างทางรถไฟสายฉะเชิงเทรา - สัตหีบ

พ.ศ. ๒๕๔๐

มาตราส่วน 1:4,000



แผนที่หมายเลข 2/36



เครื่องหมาย

- แนวเขตที่ดินที่ต้องเวนคืน
- แนวเขตทางรถไฟ
- ทางรถไฟ

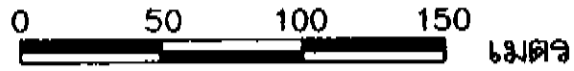
หัวหน้าสำนักงานบริหารทรัพย์สิน

 ผู้อำนวยการรถไฟแห่งประเทศไทย

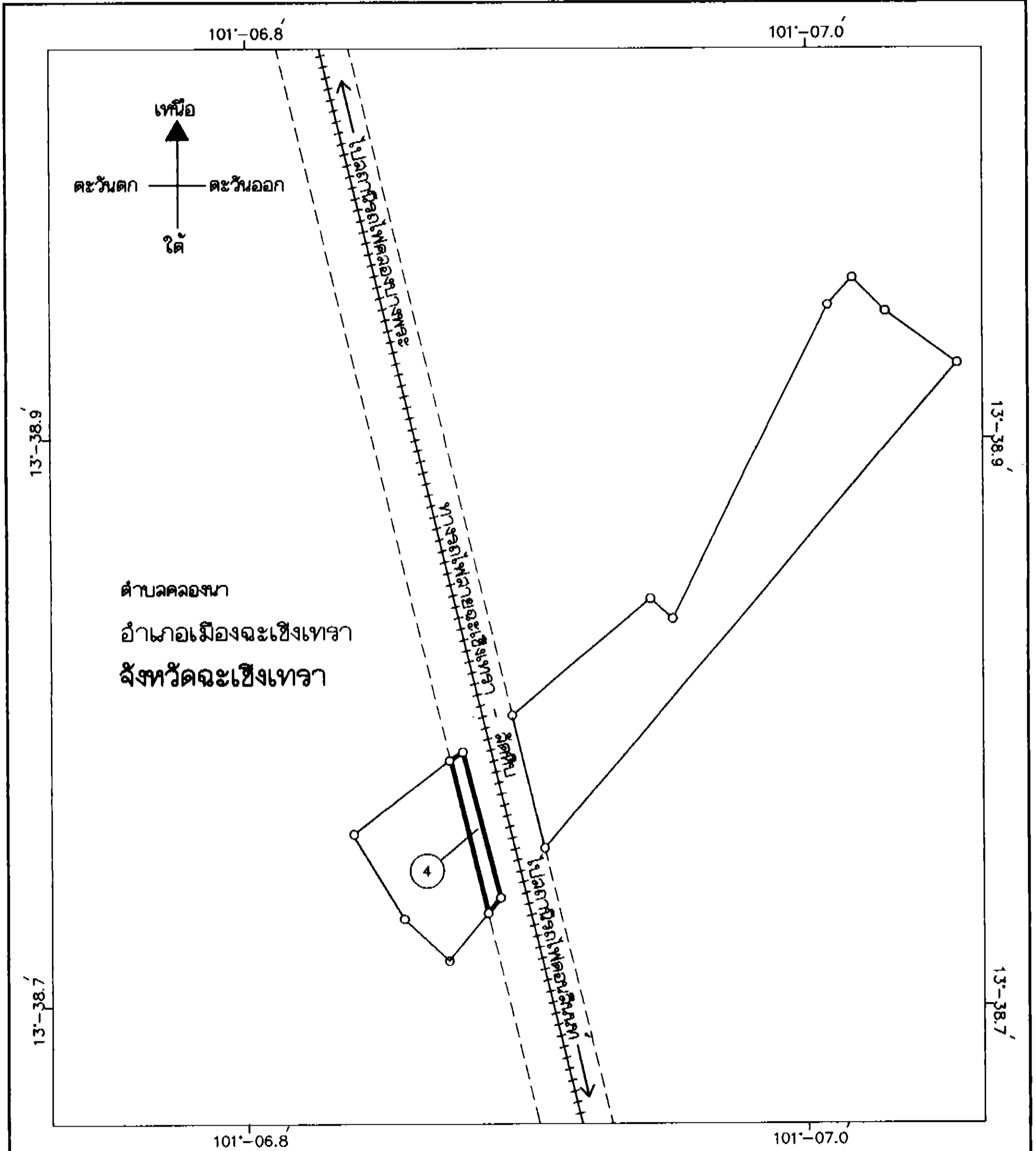
แผนที่ท้ายพระราชบัญญัติเวนคืนอสังหาริมทรัพย์
 ในท้องที่อำเภอเมืองฉะเชิงเทรา อำเภอบ้านโพธิ์ จังหวัดฉะเชิงเทรา
 และอำเภอพานทอง อำเภอเมืองชลบุรี อำเภอสวีราชา
 อำเภอบางละมุง อำเภอสัตหีบ จังหวัดชลบุรี
 เพื่อสร้างทางรถไฟฉะเชิงเทรา - สัตหีบ

พ.ศ. ๒๕๔๐


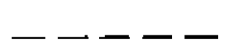
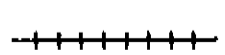
มาตราส่วน 1:4,000

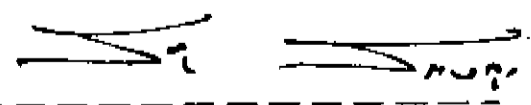
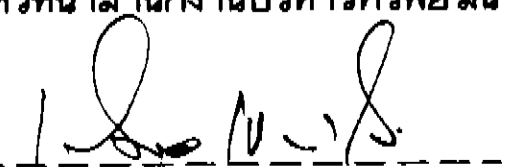


แผนที่หมายเลข 3/36



เครื่องหมาย

-  แนวเขตที่ดินที่ต้องเวนคืน
-  แนวเขตทางรถไฟ
-  ทางรถไฟ


 หัวหน้าสำนักงานบริหารทรัพย์สิน

 ผู้ว่าการรถไฟแห่งประเทศไทย

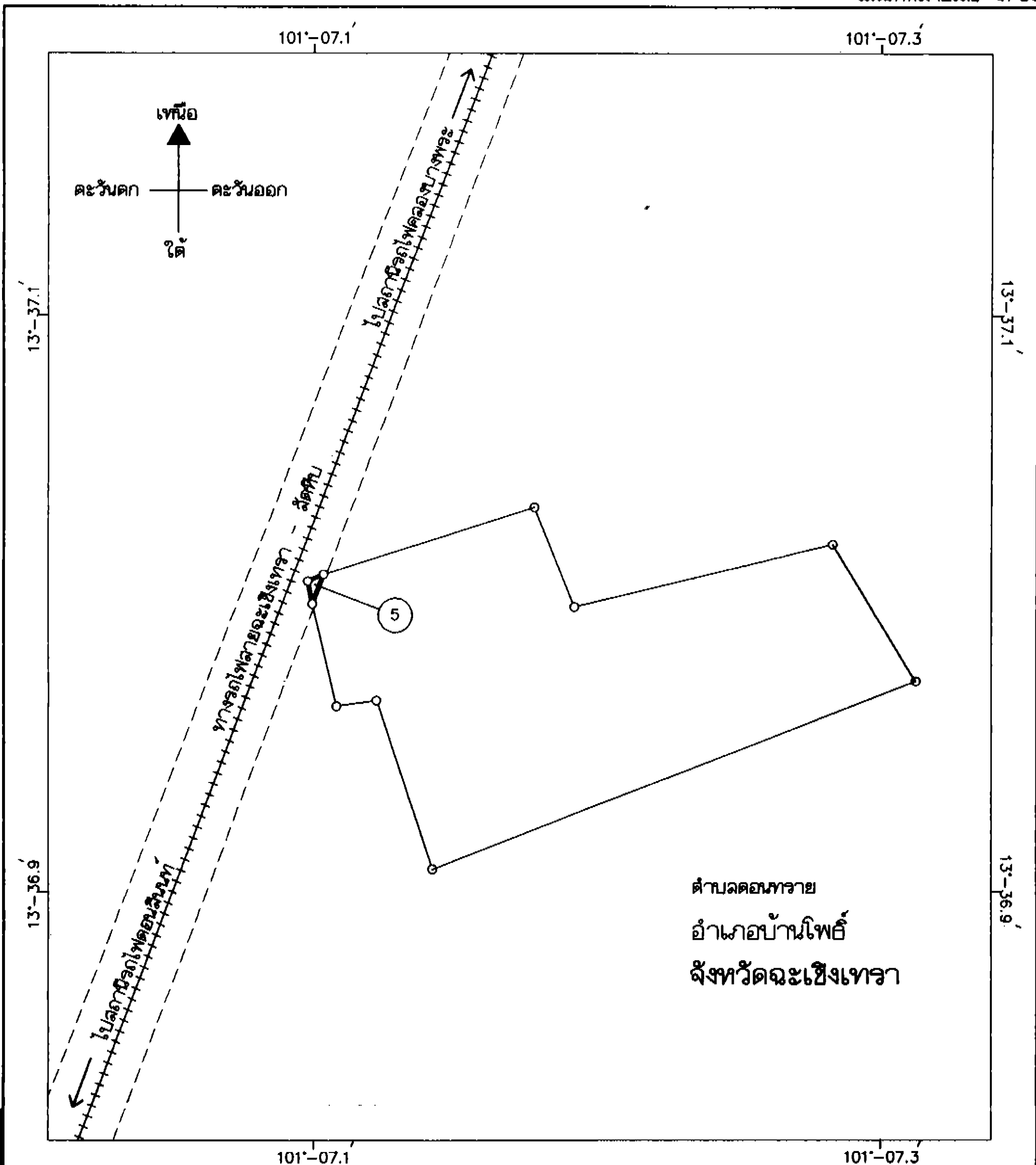
แผนที่ท้ายพระราชบัญญัติเวนคืนอสังหาริมทรัพย์
 ในท้องที่อำเภอเมืองฉะเชิงเทรา อำเภอบ้านโพธิ์ จังหวัดฉะเชิงเทรา
 และอำเภอพนทอง อำเภอเมืองชลบุรี อำเภอสรีราชา
 อำเภอบางละมุง อำเภอสัตหีบ จังหวัดชลบุรี
 เพื่อสร้างทางรถไฟฝายฉะเชิงเทรา - สัตหีบ

พ.ศ. ๒๕๕๐

มาตราส่วน 1:4,000

0 50 100 150 เมตร

แผนที่หมายเลข 4/36



เครื่องหมาย

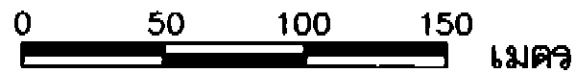
- แนวเขตที่ดินที่ต้องเวนคืน
- - - - - แนวเขตทางรถไฟ
- + + + + + ทางรถไฟ

(Signature)
 หัวหน้าสำนักงานบริหารทรัพย์สิน
(Signature)
 ผู้ว่าการรถไฟแห่งประเทศไทย

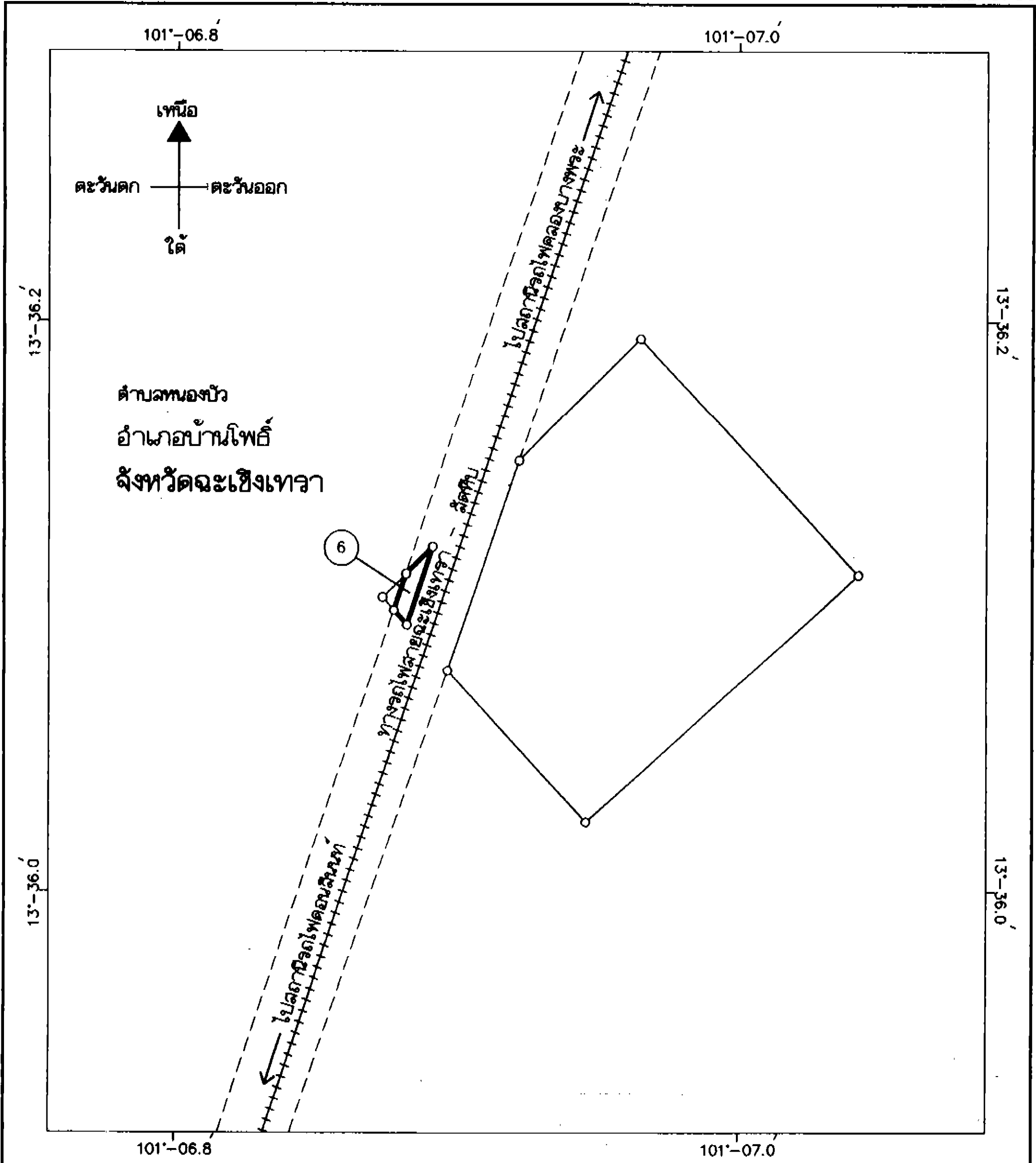
แผนที่ท้ายพระราชบัญญัติเวนคืนอสังหาริมทรัพย์
 ในท้องที่อำเภอเมืองฉะเชิงเทรา อำเภอบ้านโพธิ์ จังหวัดฉะเชิงเทรา
 และอำเภอพานทอง อำเภอเมืองชลบุรี อำเภอสัตหีบ
 อำเภอบางละมุง อำเภอสัตหีบ จังหวัดชลบุรี
 เพื่อสร้างทางรถไฟสายฉะเชิงเทรา - สัตหีบ

พ.ศ. ๒๕๕๐

มาตราส่วน 1:4,000



แผนที่หมายเลข 5/36



เครื่องหมาย

- แนวเขตที่ดินที่ต้องเวนคืน
- แนวเขตทางรถไฟ
- ทางรถไฟ

หัวหน้าสำนักงานบริหารทรัพย์สิน

 ผู้ว่าการรถไฟแห่งประเทศไทย

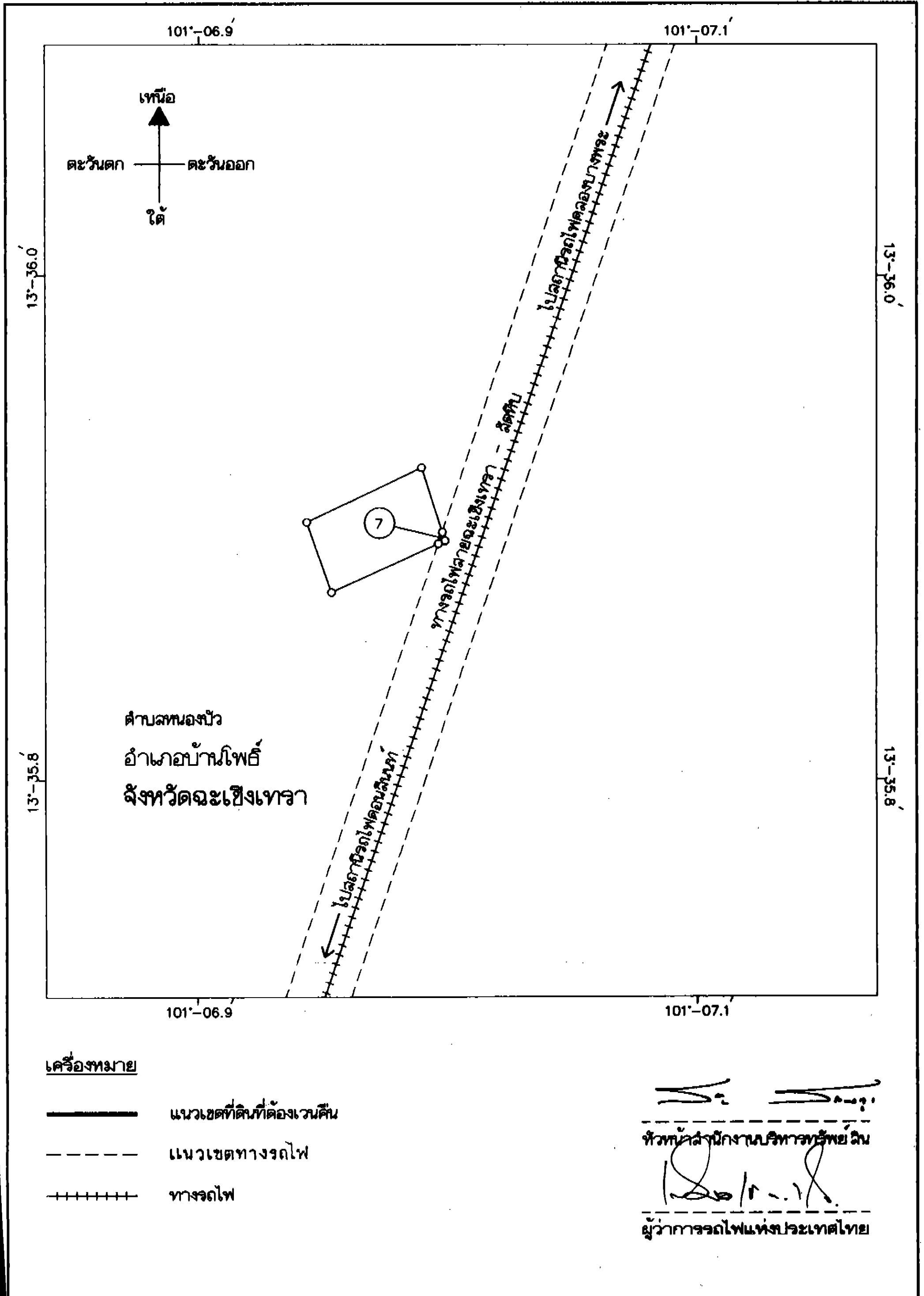
แผนที่ท้ายพระราชบัญญัติเวนคืนอสังหาริมทรัพย์
 ในท้องที่อำเภอเมืองฉะเชิงเทรา อำเภอบ้านโพธิ์ จังหวัดฉะเชิงเทรา
 และอำเภอพานทอง อำเภอเมืองชลบุรี อำเภอสรีราชา
 อำเภอบางละมุง อำเภอดัตตพิบ จังหวัดชลบุรี
 เพื่อสร้างทางรถไฟสายฉะเชิงเทรา - ดัตตพิบ

พ.ศ. ๒๕๔๐

มาตราส่วน 1:4,000



แผนที่หมายเลข 6/36



เครื่องหมาย

- แนวเขตที่ดินที่ต้องเวนคืน
- - - - - แนวเขตทางรถไฟ
- + + + + + ทางรถไฟ

หัวหน้าสำนักงานบริหารทรัพย์สิน

 ผู้ว่าการรถไฟแห่งประเทศไทย

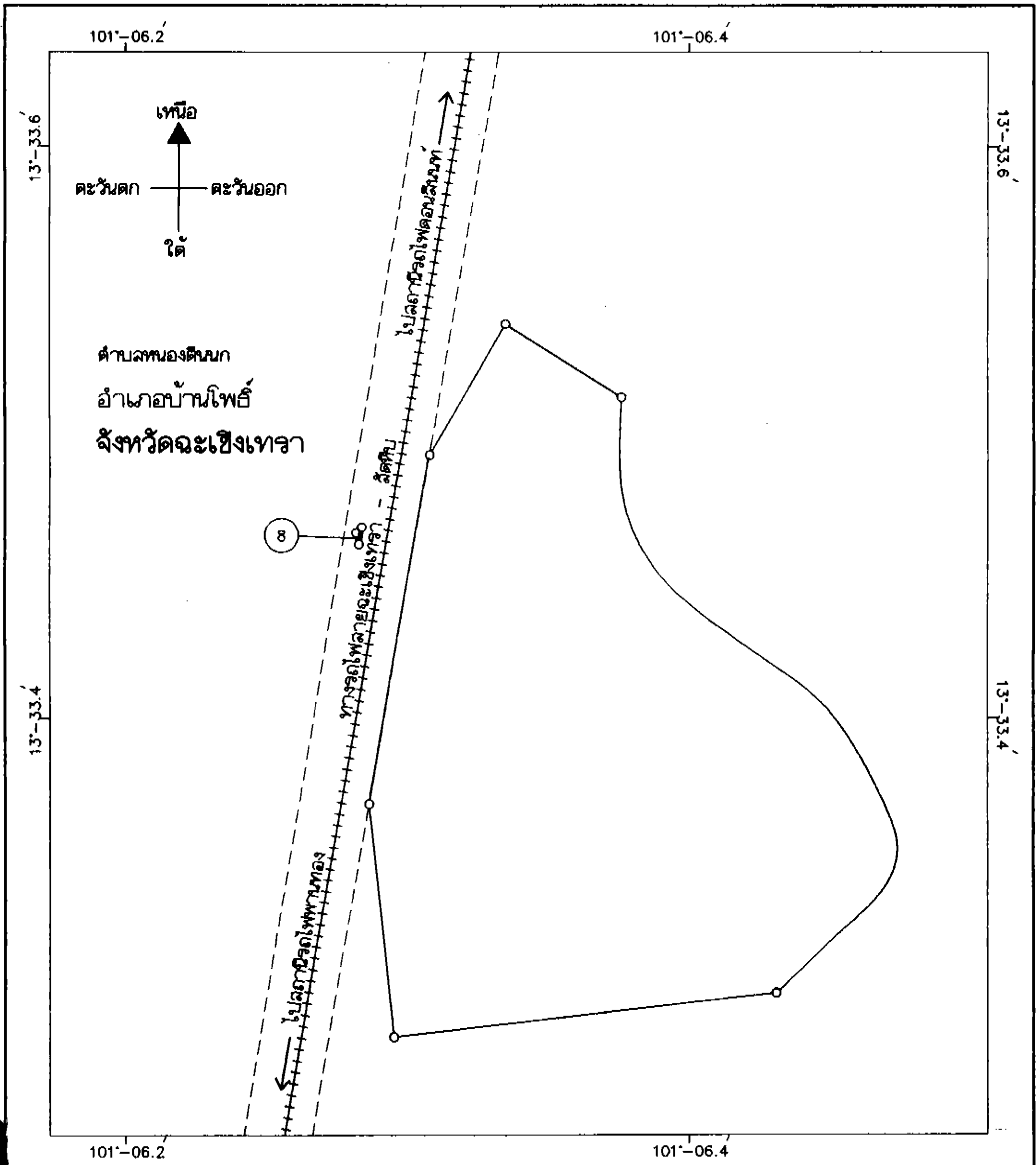
แผนที่ท้ายพระราชบัญญัติเวนคืนอสังหาริมทรัพย์
 ในท้องที่อำเภอเมืองฉะเชิงเทรา อำเภอบ้านโพธิ์ จังหวัดฉะเชิงเทรา
 และอำเภอพานทอง อำเภอเมืองชลบุรี อำเภอศรีราชา
 อำเภอบางละมุง อำเภอสัตหีบ จังหวัดชลบุรี
 เพื่อสร้างทางรถไฟสายฉะเชิงเทรา - สัตหีบ

พ.ศ. ๒๕๕๐



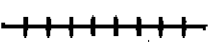
มาตราส่วน 1:4,000

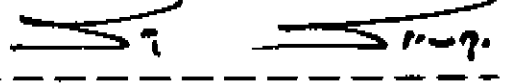
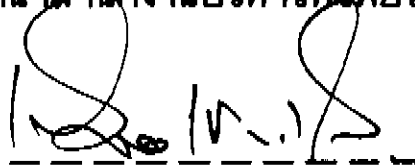


แผนที่หมายเลข 7/36



เครื่องหมาย

-  แนวเขตที่ดินที่ต้องเวนคืน
-  แนวเขตทางรถไฟ
-  ทางรถไฟ


 หัวหน้าสำนักงานบริหารทรัพย์สิน

 ผู้ว่าการรถไฟแห่งประเทศไทย

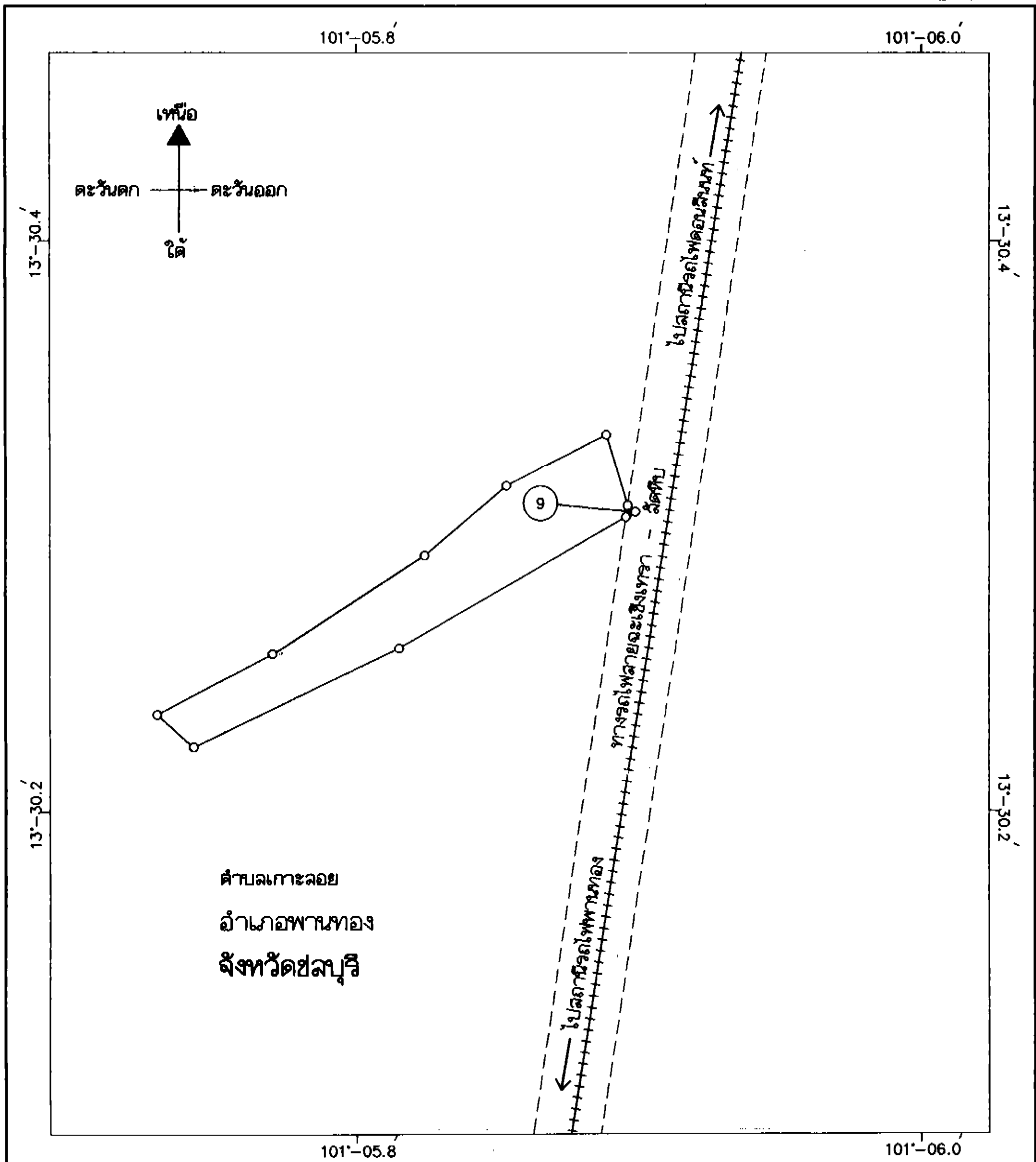
แผนที่ท้ายพระราชบัญญัติเวนคืนอสังหาริมทรัพย์
 ในท้องที่อำเภอเมืองฉะเชิงเทรา อำเภอบ้านโพธิ์ จังหวัดฉะเชิงเทรา
 และอำเภอพานทอง อำเภอเมืองชลบุรี อำเภอสัตหีบ
 อำเภอบางละมุง อำเภอสัตหีบ จังหวัดชลบุรี
 เพื่อสร้างทางรถไฟสายฉะเชิงเทรา - สัตหีบ

พ.ศ. ๒๕๕๐


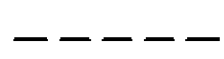

มาตราส่วน 1:4,000


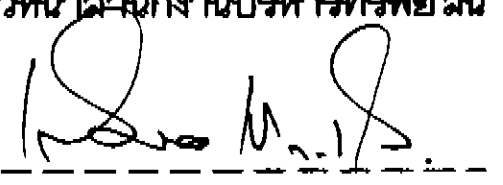


แผนที่หมายเลข 8/36



เครื่องหมาย

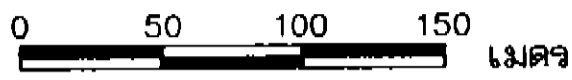
-  แนวเขตที่ดินที่ต้องเวนคืน
-  แนวเขตทางรถไฟ
-  ทางรถไฟ


 หัวหน้าสำนักงานบริหารทรัพย์สิน

 ผู้ว่าการรถไฟแห่งประเทศไทย

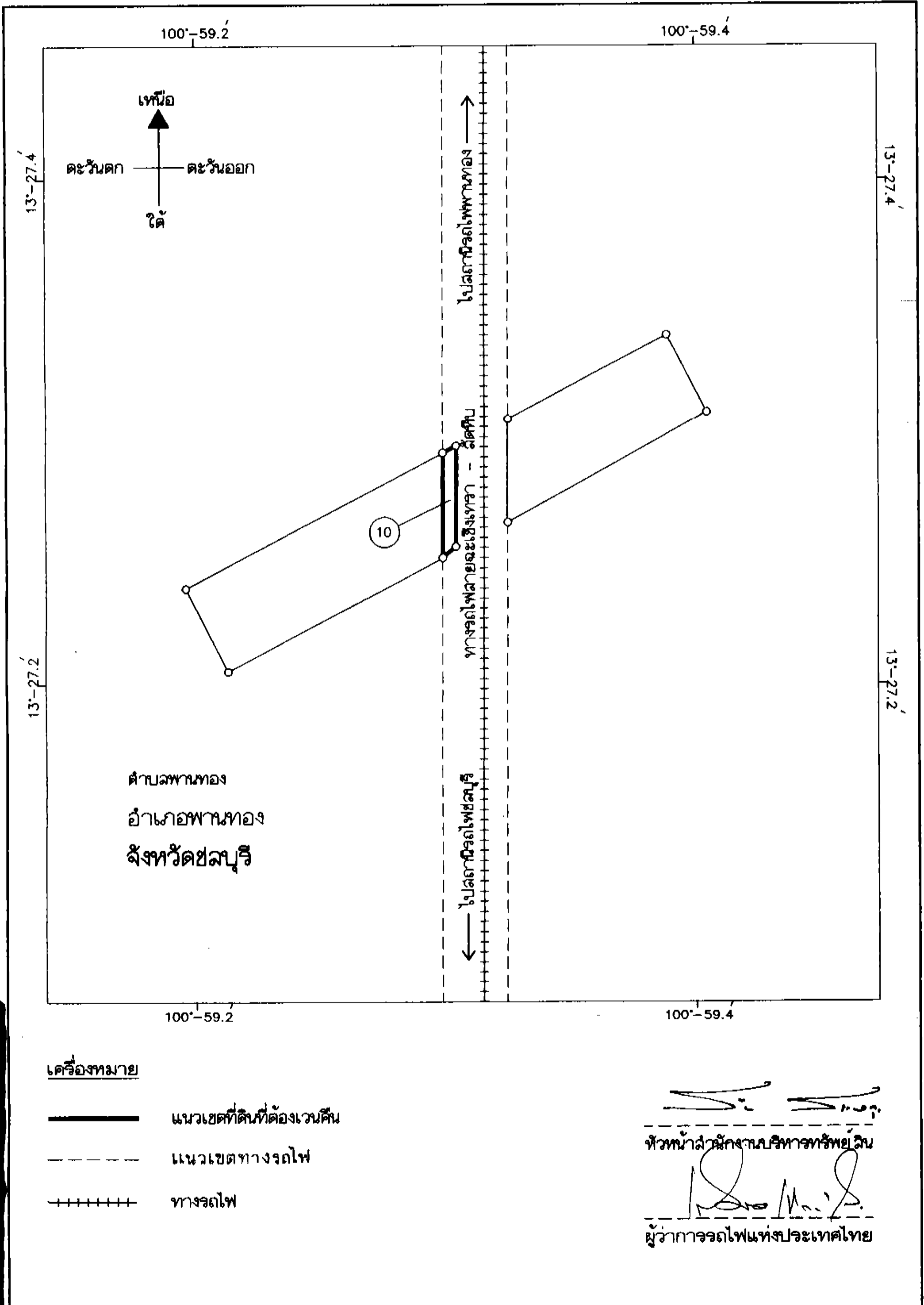
แผนที่ท้ายพระราชบัญญัติเวนคืนอสังหาริมทรัพย์
 ในท้องที่อำเภอเมืองฉะเชิงเทรา อำเภอบ้านโพธิ์ จังหวัดฉะเชิงเทรา
 และอำเภอพานทอง อำเภอเมืองชลบุรี อำเภอสัตหีบ
 อำเภอบางละมุง อำเภอสัตหีบ จังหวัดชลบุรี
 เพื่อสร้างทางรถไฟสายฉะเชิงเทรา - สัตหีบ

พ.ศ. ๒๕๔๐

มาตราส่วน 1:4,000



แผนที่หมายเลข 9/36



เครื่องหมาย

- แนวเขตที่ดินที่ต้องเวนคืน
- แนวเขตทางรถไฟ
- ทางรถไฟ

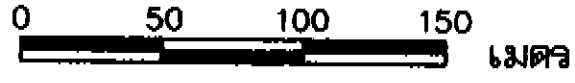
หัวหน้าสำนักงานบริหารทรัพย์สิน

 ผู้ว่าการรถไฟแห่งประเทศไทย

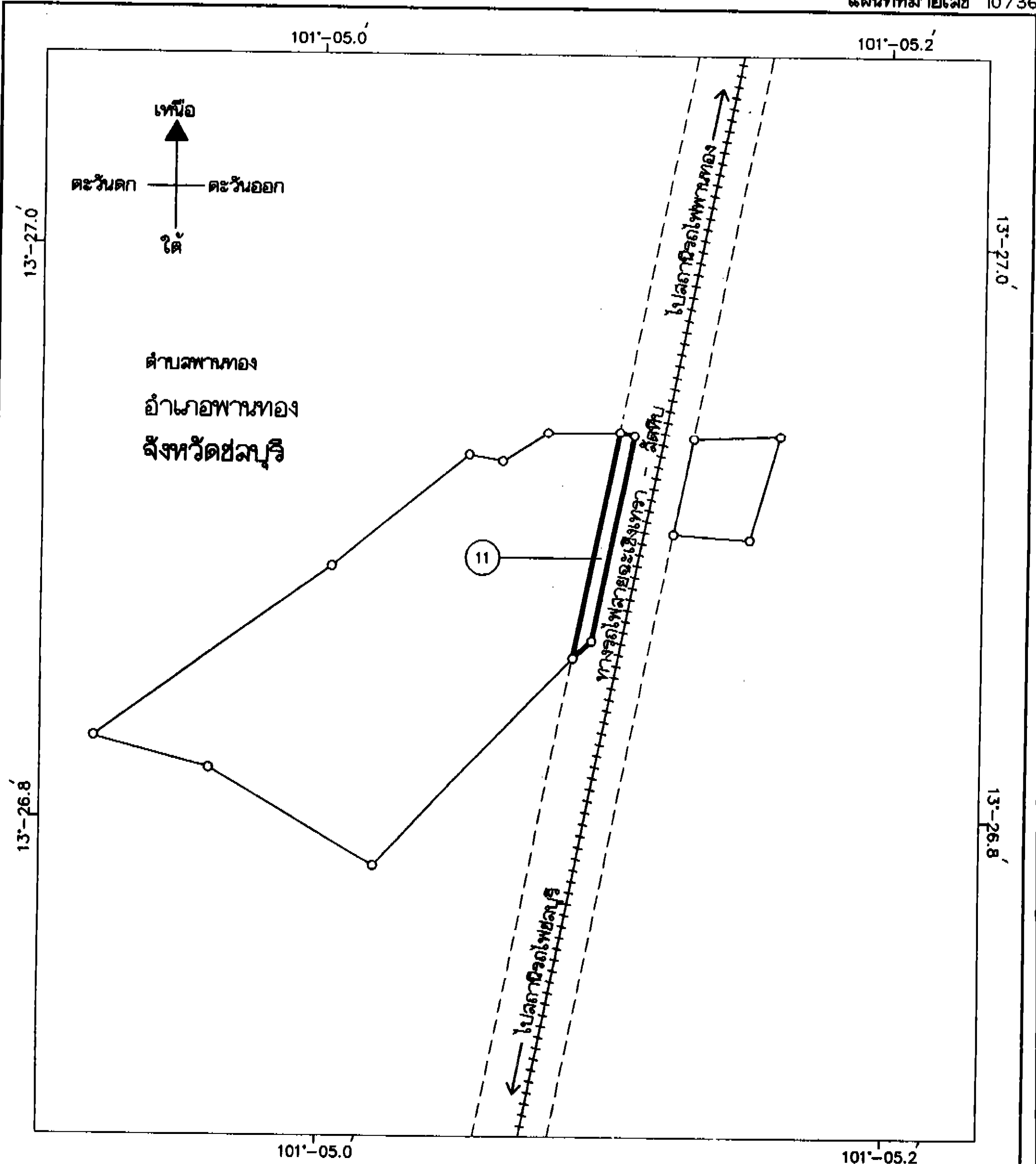
แผนที่ท้ายพระราชบัญญัติเวนคืนอสังหาริมทรัพย์
 ในท้องที่อำเภอเมืองฉะเชิงเทรา อำเภอบ้านโพธิ์ จังหวัดฉะเชิงเทรา
 และอำเภอพานทอง อำเภอเมืองชลบุรี อำเภอสัตหีบ
 อำเภอบางละมุง อำเภอสัตหีบ จังหวัดชลบุรี
 เพื่อสร้างทางรถไฟสายฉะเชิงเทรา - สัตหีบ

พ.ศ. ๒๕๔๐

มาตราส่วน 1:4,000



แผนที่หมายเลข 10/36



เครื่องหมาย

- แนวเขตที่ดินที่ต้องเวนคืน
- แนวเขตทางรถไฟ
- ทางรถไฟ

หัวหน้าสำนักงานบริหารทรัพย์สิน

 ผู้ว่าการรถไฟแห่งประเทศไทย

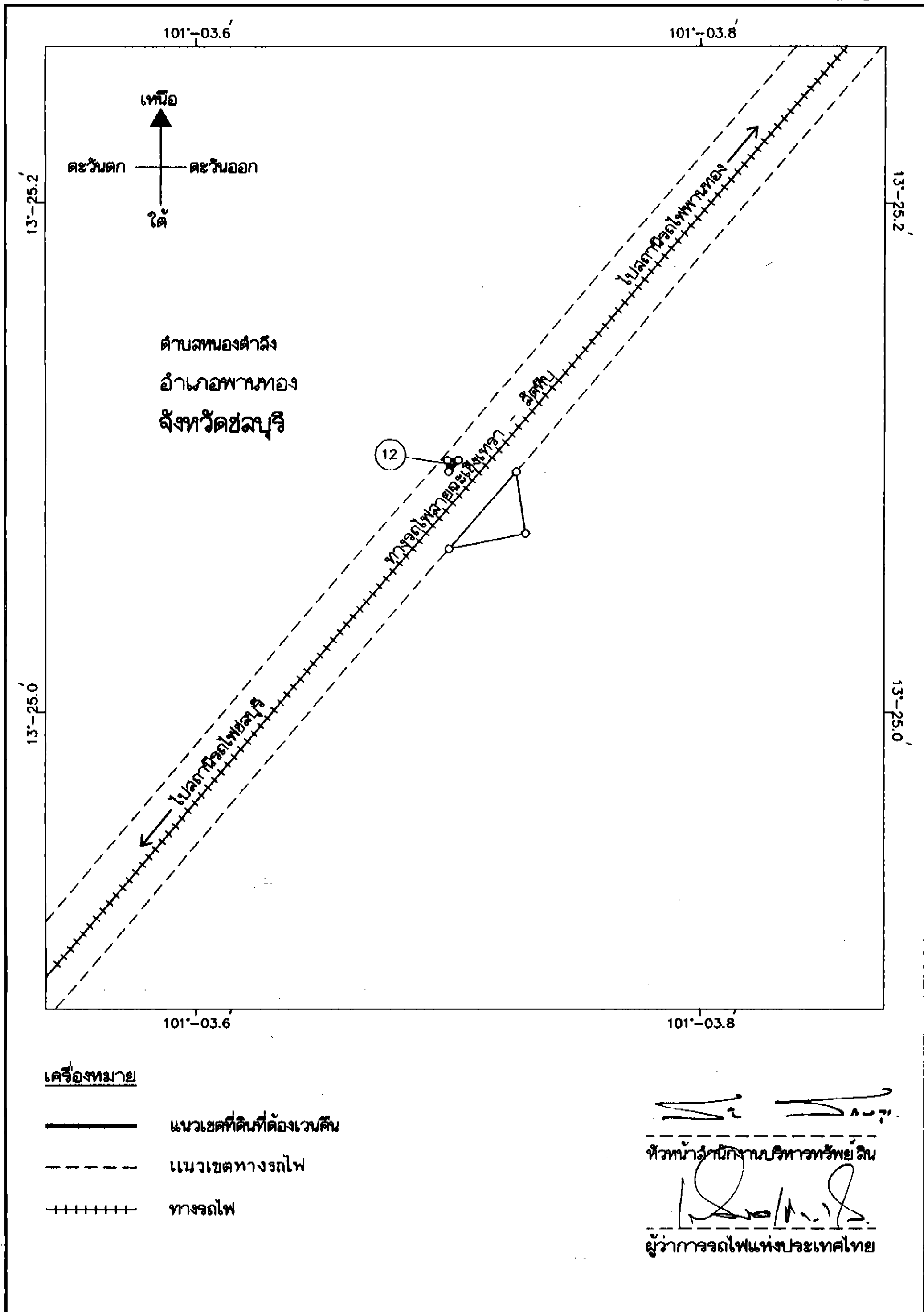
แผนที่ท้ายพระราชบัญญัติเวนคืนอสังหาริมทรัพย์
 ในท้องที่อำเภอเมืองฉะเชิงเทรา อำเภอบ้านโพธิ์ จังหวัดฉะเชิงเทรา
 และอำเภอพานทอง อำเภอเมืองชลบุรี อำเภอศรีราชา
 อำเภอบางละมุง อำเภอสัตหีบ จังหวัดชลบุรี
 เพื่อสร้างทางรถไฟสายฉะเชิงเทรา - สัตหีบ

พ.ศ. ๒๕๔๐

มาตราส่วน 1:4,000

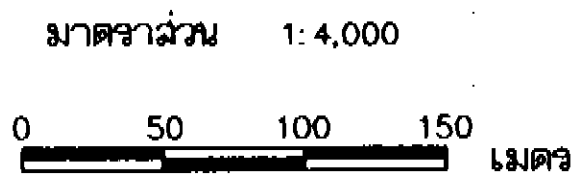


แผนที่หมายเลข 11/36

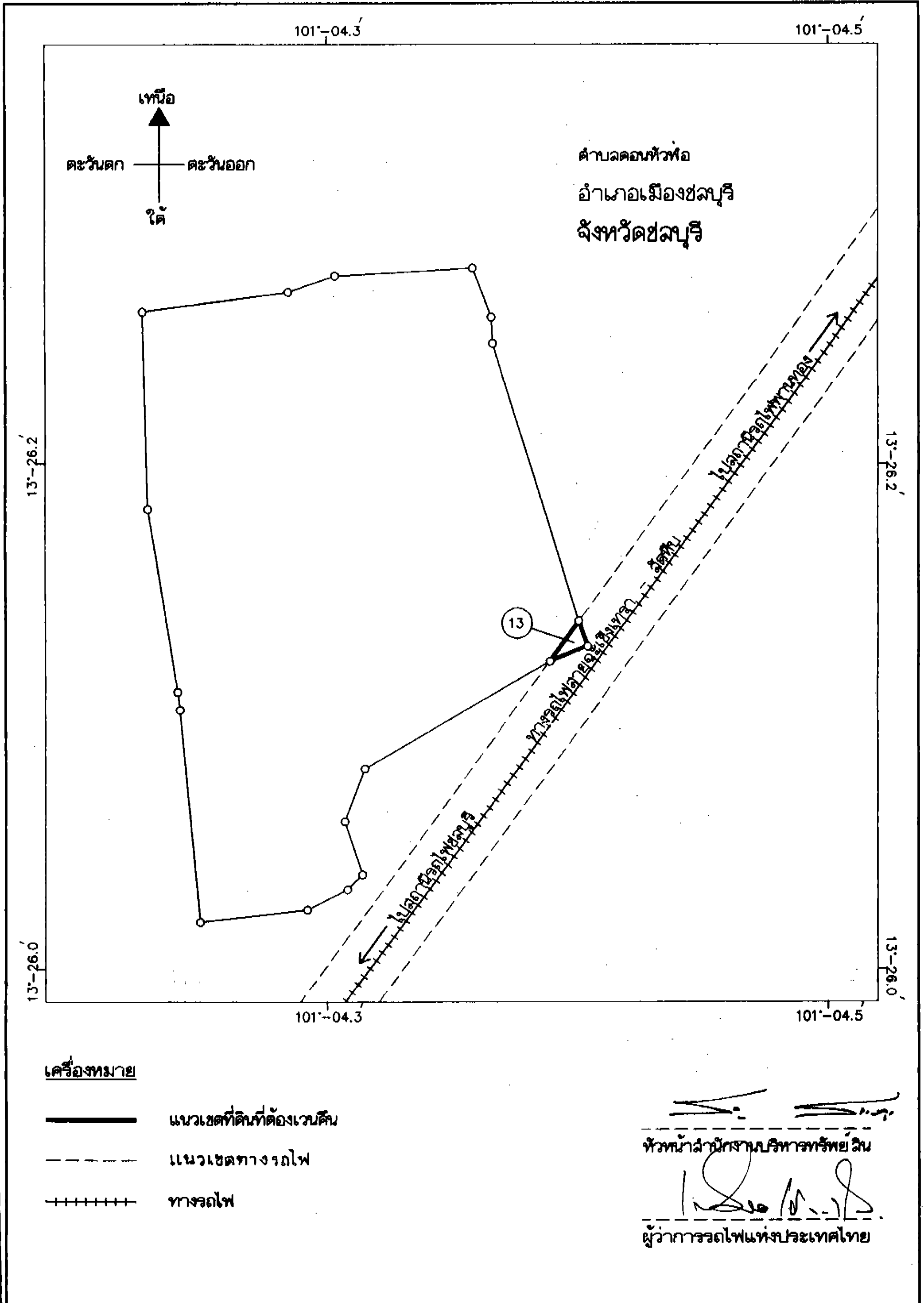


แผนที่ท้ายพระราชบัญญัติเวนคืนอสังหาริมทรัพย์
 ในท้องที่อำเภอเมืองฉะเชิงเทรา อำเภอบ้านโพธิ์ จังหวัดฉะเชิงเทรา
 และอำเภอพานทอง อำเภอเมืองชลบุรี อำเภอสัตหีบ
 อำเภอบางละมุง อำเภอสัตหีบ จังหวัดชลบุรี
 เพื่อสร้างทางรถไฟสายฉะเชิงเทรา - สัตหีบ

พ.ศ. ๒๕๔๐



แผนที่หมายเลข 12/36



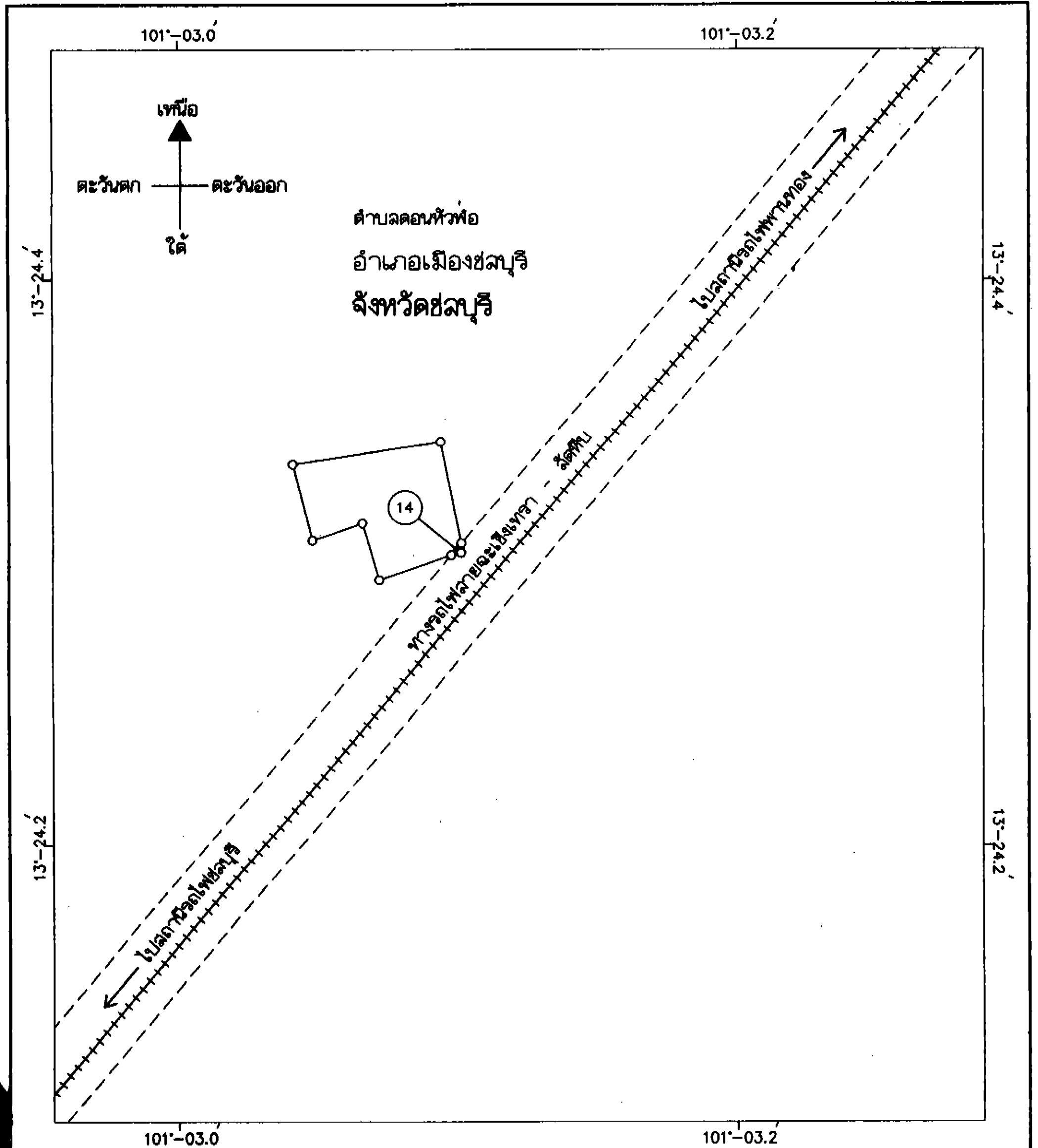
แผนที่ท้ายพระราชบัญญัติเวนคืนอสังหาริมทรัพย์
 ในท้องที่อำเภอเมืองฉะเชิงเทรา อำเภอบ้านโพธิ์ จังหวัดฉะเชิงเทรา
 และอำเภอพานทอง อำเภอเมืองชลบุรี อำเภอสัตหีบ
 อำเภอบางละมุง อำเภอลัดท้าย จังหวัดชลบุรี
 เพื่อสร้างทางรถไฟสายฉะเชิงเทรา - ลัดท้าย

พ.ศ. ๒๕๔๐

มาตราส่วน 1:4,000



แผนที่หมายเลข 13/36



เครื่องหมาย

- แนวเขตที่ดินที่ต้องเวนคืน
- - - - - แนวเขตทางรถไฟ
- + + + + + ทางรถไฟ

หัวหน้าสำนักงานบริหารทรัพย์สิน

 ผู้ว่าการรถไฟแห่งประเทศไทย

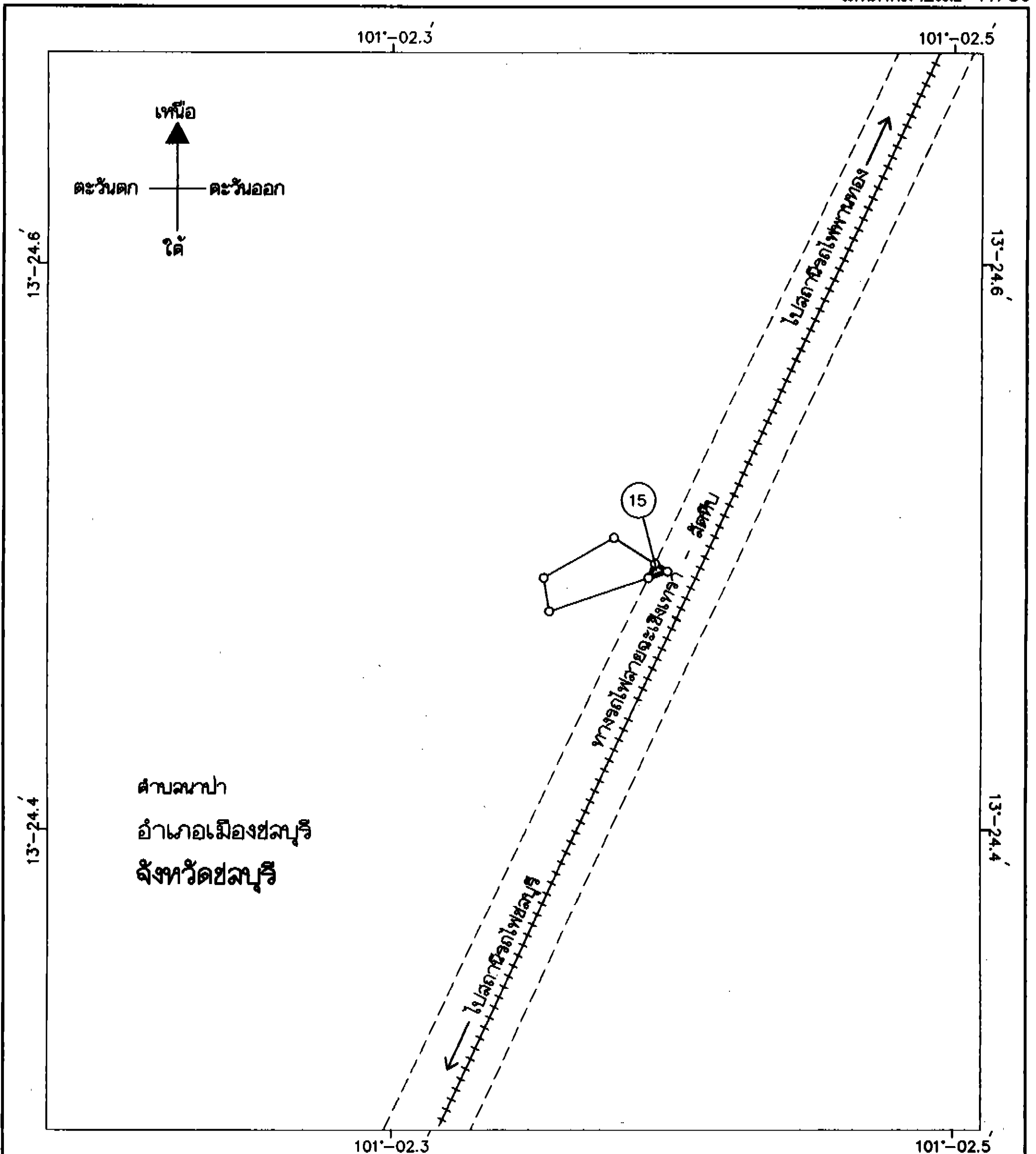
แผนที่ท้ายพระราชบัญญัติเวนคืนอสังหาริมทรัพย์
 ในท้องที่อำเภอเมืองฉะเชิงเทรา อำเภอบ้านโพธิ์ จังหวัดฉะเชิงเทรา
 และอำเภอพานทอง อำเภอเมืองชลบุรี อำเภอสัตหีบ
 อำเภอบางละมุง อำเภอฉะเชิงเทรา จังหวัดชลบุรี
 เพื่อสร้างทางรถไฟสายฉะเชิงเทรา - ฉะเชิงเทรา

พ.ศ. ๒๕๔๐

มาตราส่วน 1:4,000



แผนที่หมายเลข 14/36



เครื่องหมาย

- แนวเขตที่ดินที่ต้องเวนคืน
- - - - - แนวเขตทางรถไฟ
- + + + + + ทางรถไฟ

หัวหน้าส่วนกิจการบริหารทรัพย์สิน

 ผู้ว่าการรถไฟแห่งประเทศไทย

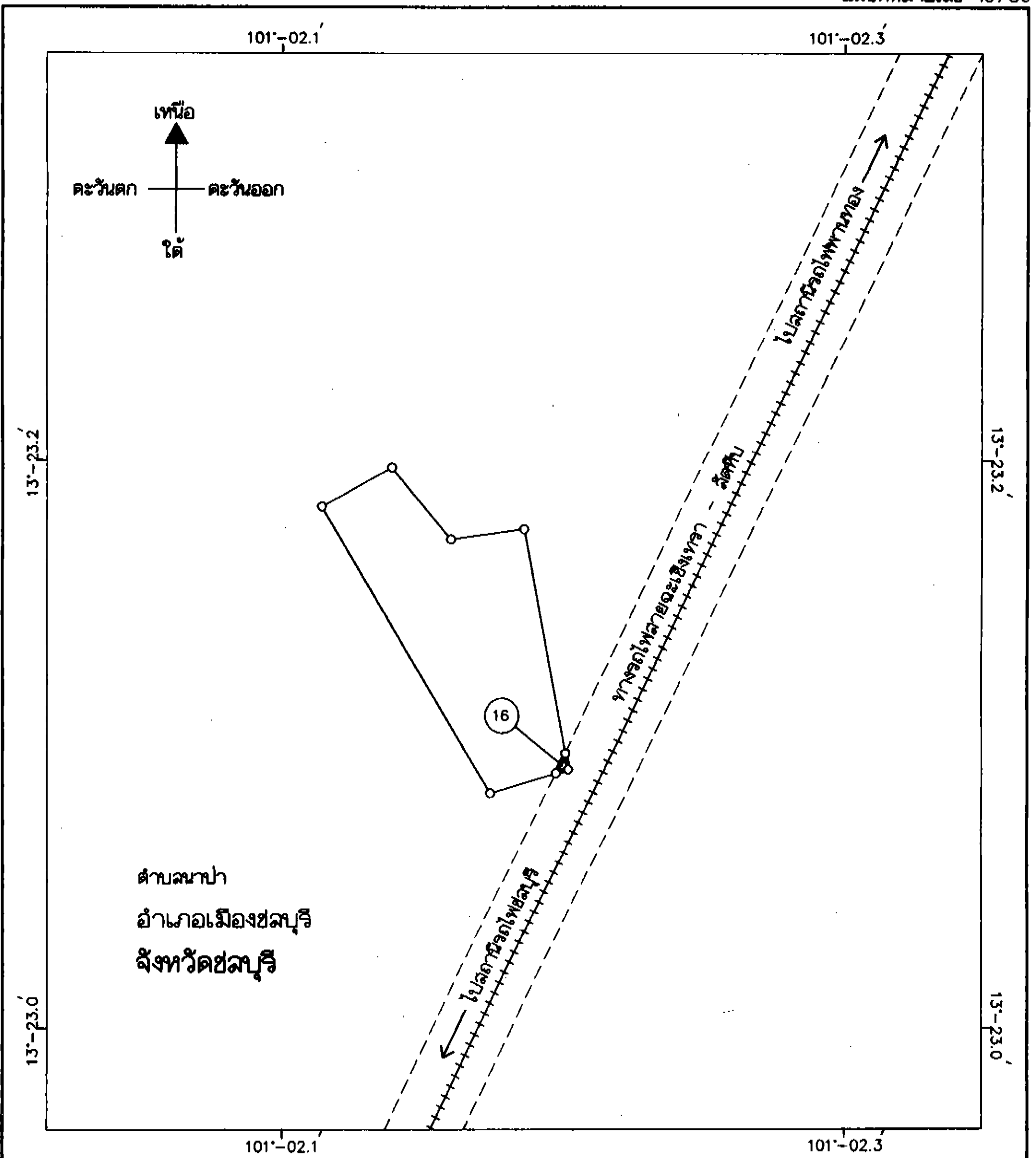
แผนที่ท้ายพระราชบัญญัติเวนคืนอสังหาริมทรัพย์
 ในท้องที่อำเภอเมืองฉะเชิงเทรา อำเภอบ้านโพธิ์ จังหวัดฉะเชิงเทรา
 และอำเภอพานทอง อำเภอเมืองชลบุรี อำเภอสัตหีบ
 อำเภอบางละมุง อำเภอสัตหีบ จังหวัดชลบุรี
 เพื่อสร้างทางรถไฟสายฉะเชิงเทรา - สัตหีบ

พ.ศ. ๒๕๔๐

มาตราส่วน 1:4,000



แผนที่หมายเลข 15/36



ตำบลนาป่า
 อำเภอเมืองชลบุรี
 จังหวัดชลบุรี

เครื่องหมาย

- แนวเขตที่ดินที่ต้องเวนคืน
- แนวเขตทางรถไฟ
- +++++ ทางรถไฟ

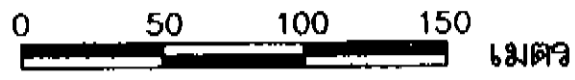
หัวหน้าสำนักงานบริหารทรัพย์สิน

 ผู้ว่าการรถไฟแห่งประเทศไทย

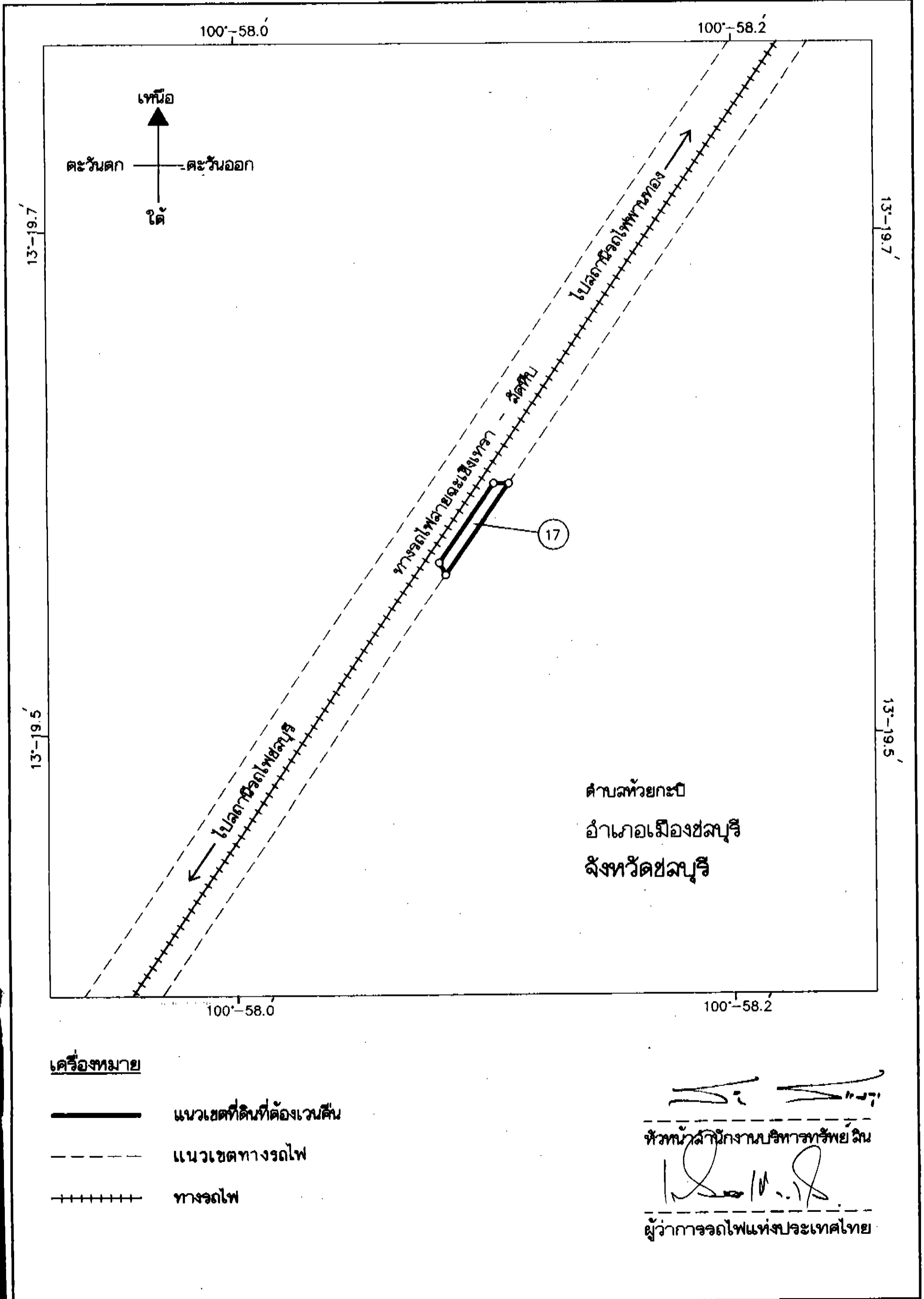
แผนที่ท้ายพระราชบัญญัติเวนคืนอสังหาริมทรัพย์
 ในท้องที่อำเภอเมืองฉะเชิงเทรา อำเภอบ้านโพธิ์ จังหวัดฉะเชิงเทรา
 และอำเภอพานทอง อำเภอเมืองชลบุรี อำเภอสัตหีบ
 อำเภอบางละมุง อำเภอสัตหีบ จังหวัดชลบุรี
 เพื่อสร้างทางรถไฟสายฉะเชิงเทรา - สัตหีบ

พ.ศ. ๒๕๔๐


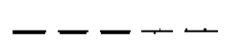

มาตราส่วน 1:4,000


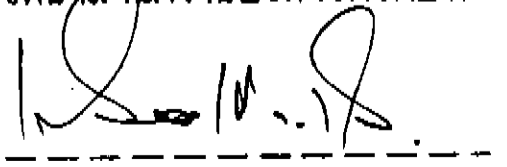


แผนที่หมายเลข 16/36



เครื่องหมาย

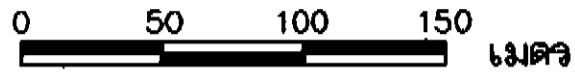
-  แนวเขตที่ดินที่ต้องเวนคืน
-  แนวเขตทางรถไฟ
-  ทางรถไฟ


 หัวหน้าสำนักงานบริหารทรัพย์สิน

 ผู้ว่าการรถไฟแห่งประเทศไทย

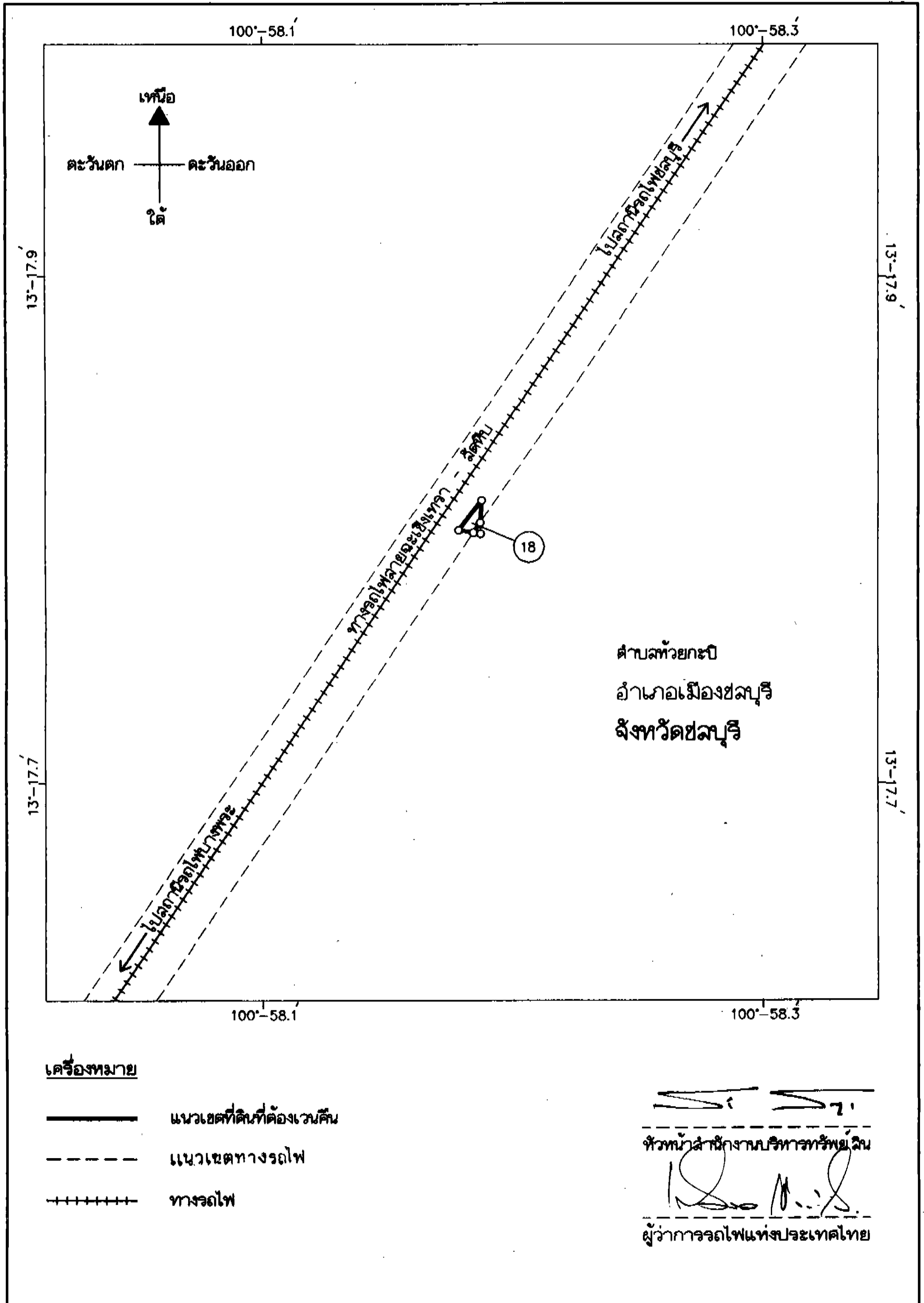
แผนที่ท้ายพระราชบัญญัติเวนคืนอสังหาริมทรัพย์
 ในท้องที่อำเภอเมืองฉะเชิงเทรา อำเภอบ้านโพธิ์ จังหวัดฉะเชิงเทรา
 และอำเภอพานทอง อำเภอเมืองชลบุรี อำเภอสครีราชา
 อำเภอบางละมุง อำเภอสัตหีบ จังหวัดชลบุรี
 เพื่อสร้างทางรถไฟสายฉะเชิงเทรา - สัตหีบ

พ.ศ. ๒๕๔๐

มาตราส่วน 1:4,000



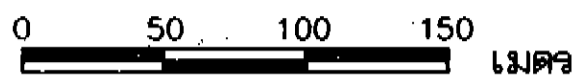
แผนที่หมายเลข 17/36



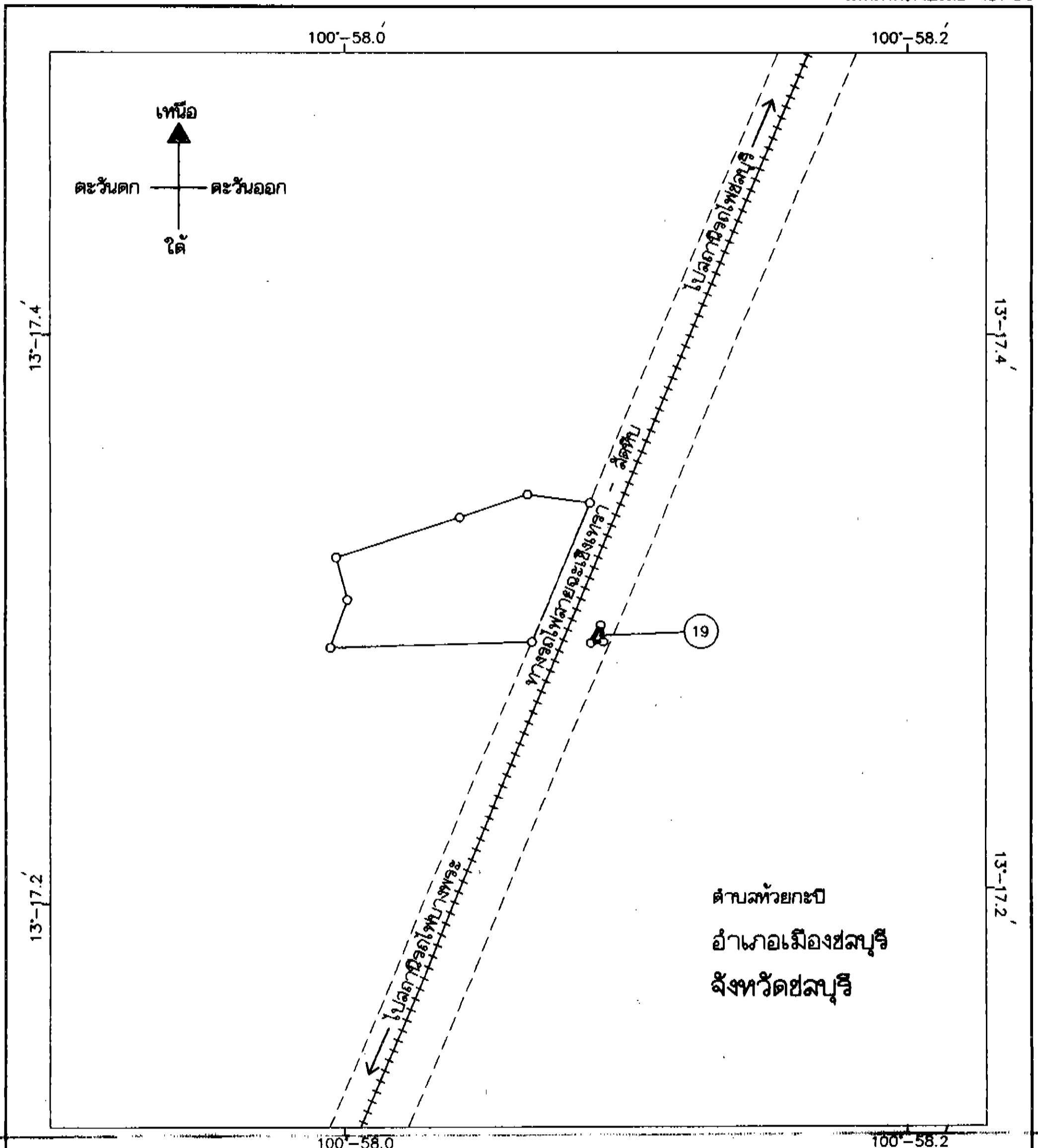
แผนที่ท้ายพระราชบัญญัติเวนคืนอสังหาริมทรัพย์
 ในท้องที่อำเภอเมืองฉะเชิงเทรา อำเภอบ้านโพธิ์ จังหวัดฉะเชิงเทรา
 และอำเภอพานทอง อำเภอเมืองชลบุรี อำเภอสัตหีบ
 อำเภอบางละมุง อำเภอสัตหีบ จังหวัดชลบุรี
 เพื่อสร้างทางรถไฟสายฉะเชิงเทรา - สัตหีบ

พ.ศ. ๒๕๔๐

มาตราส่วน 1:4,000








แผนที่หมายเลข 18/36



ตำบลห้วยกะปิ
 อำเภอเมืองชลบุรี
 จังหวัดชลบุรี

เครื่องหมาย

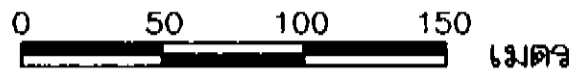
-  แนวเขตที่ดินที่ต้องเวนคืน
-  แนวเขตทางรถไฟ
-  ทางรถไฟ


 หัวหน้าสำนักงานบริหารทรัพย์สิน

 ผู้ว่าการรถไฟแห่งประเทศไทย

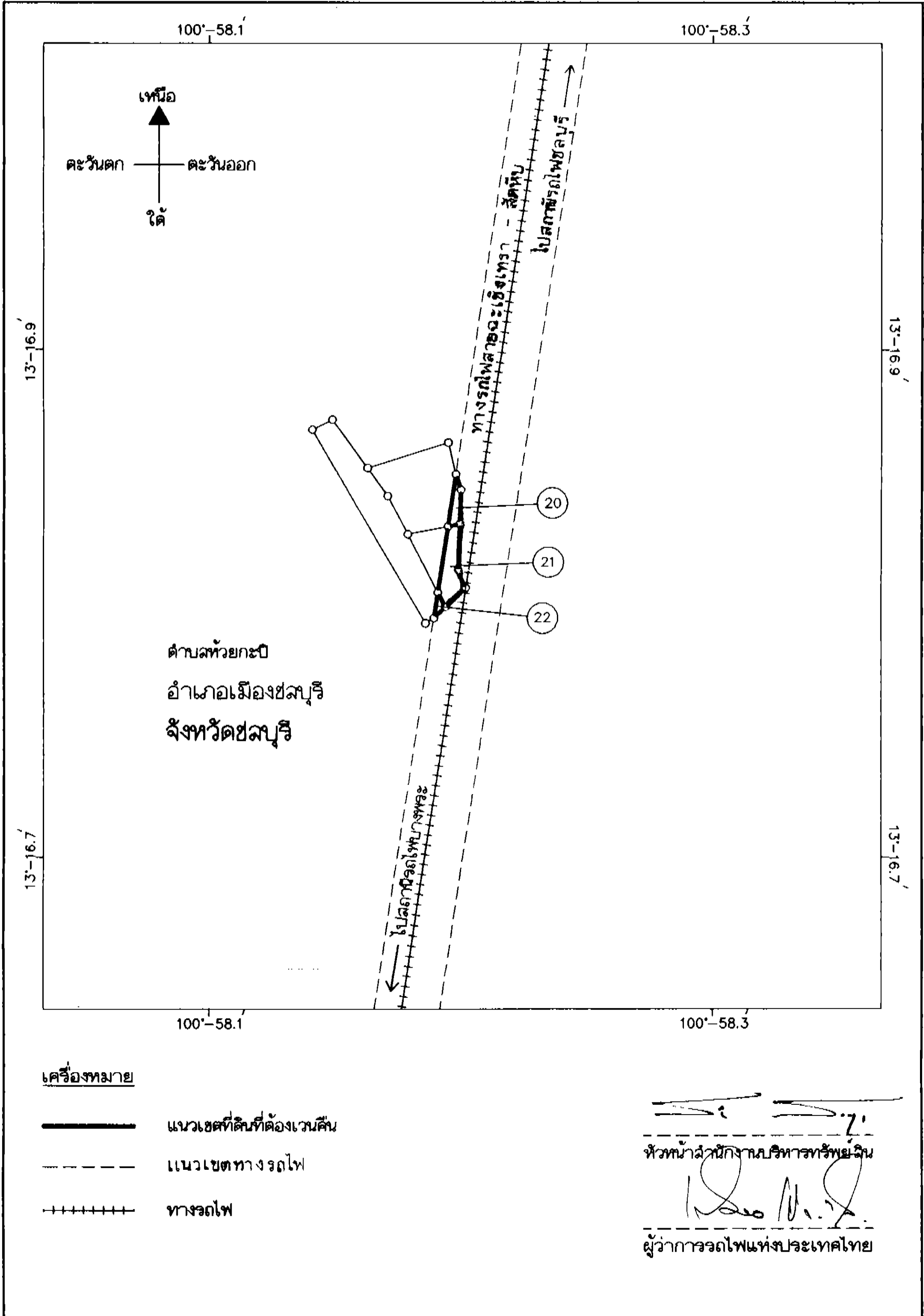
แผนที่ท้ายพระราชบัญญัติเวนคืนอสังหาริมทรัพย์
 ในท้องที่อำเภอเมืองฉะเชิงเทรา อำเภอบ้านโพธิ์ จังหวัดฉะเชิงเทรา
 และอำเภอพานทอง อำเภอเมืองชลบุรี อำเภอศรีราชา
 อำเภอบางละมุง อำเภอสัตหีบ จังหวัดชลบุรี
 เพื่อสร้างทางรถไฟสายฉะเชิงเทรา - สัตหีบ

พ.ศ. ๒๕๔๐




มาตราส่วน 1:4,000

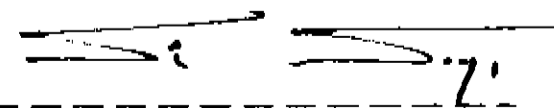
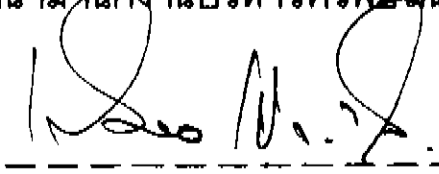


แผนที่หมายเลข 19/36



เครื่องหมาย

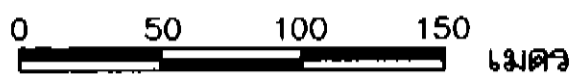
-  แนวเขตที่ดินที่ต้องเวนคืน
-  แนวเขตทางรถไฟ
-  ทางรถไฟ


 หัวหน้าสำนักงานบริหารทรัพย์สิน

 ผู้ว่าการรถไฟแห่งประเทศไทย

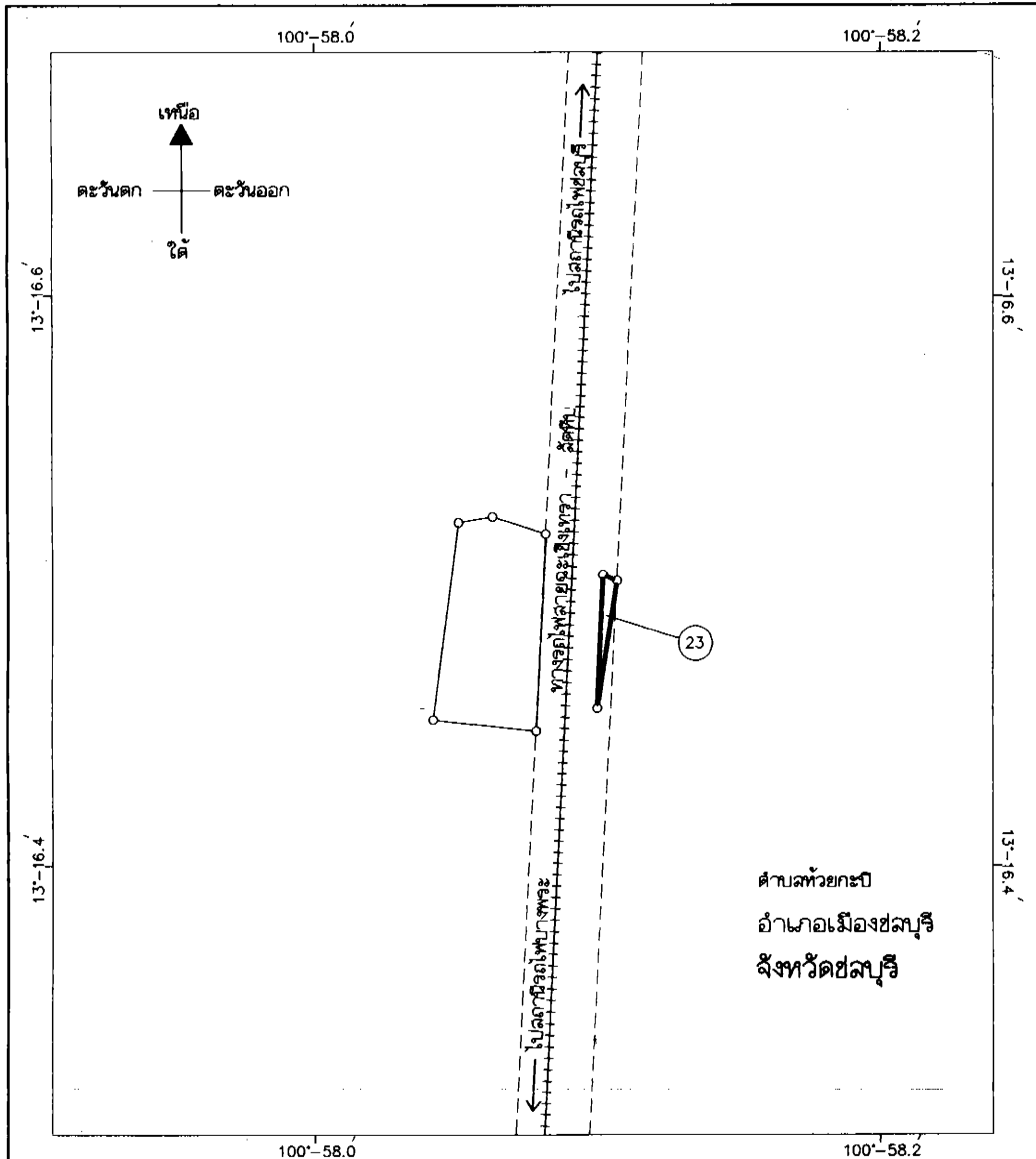
แผนที่ท้ายพระราชบัญญัติเวนคืนอสังหาริมทรัพย์
 ในท้องที่อำเภอเมืองฉะเชิงเทรา อำเภอบ้านโพธิ์ จังหวัดฉะเชิงเทรา
 และอำเภอพานทอง อำเภอเมืองชลบุรี อำเภอสวีราชา
 อำเภอบางละมุง อำเภอลัดทิบ จังหวัดชลบุรี
 เพื่อสร้างทางรถไฟสายฉะเชิงเทรา - ลัดทิบ

พ.ศ. ๒๕๔๐

มาตราส่วน 1:4,000






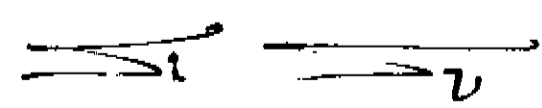
แผนที่หมายเลข 20/36




ตำบลท่าวะปี
 อำเภอเมืองชลบุรี
 จังหวัดชลบุรี

เครื่องหมาย

-  แนวเขตที่ดินที่ต้องเวนคืน
-  แนวเขตทางรถไฟ
-  ทางรถไฟ



หัวหน้าสำนักงานบริหารทรัพย์สิน

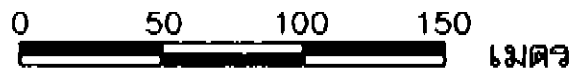


ผู้อำนวยการรถไฟแห่งประเทศไทย

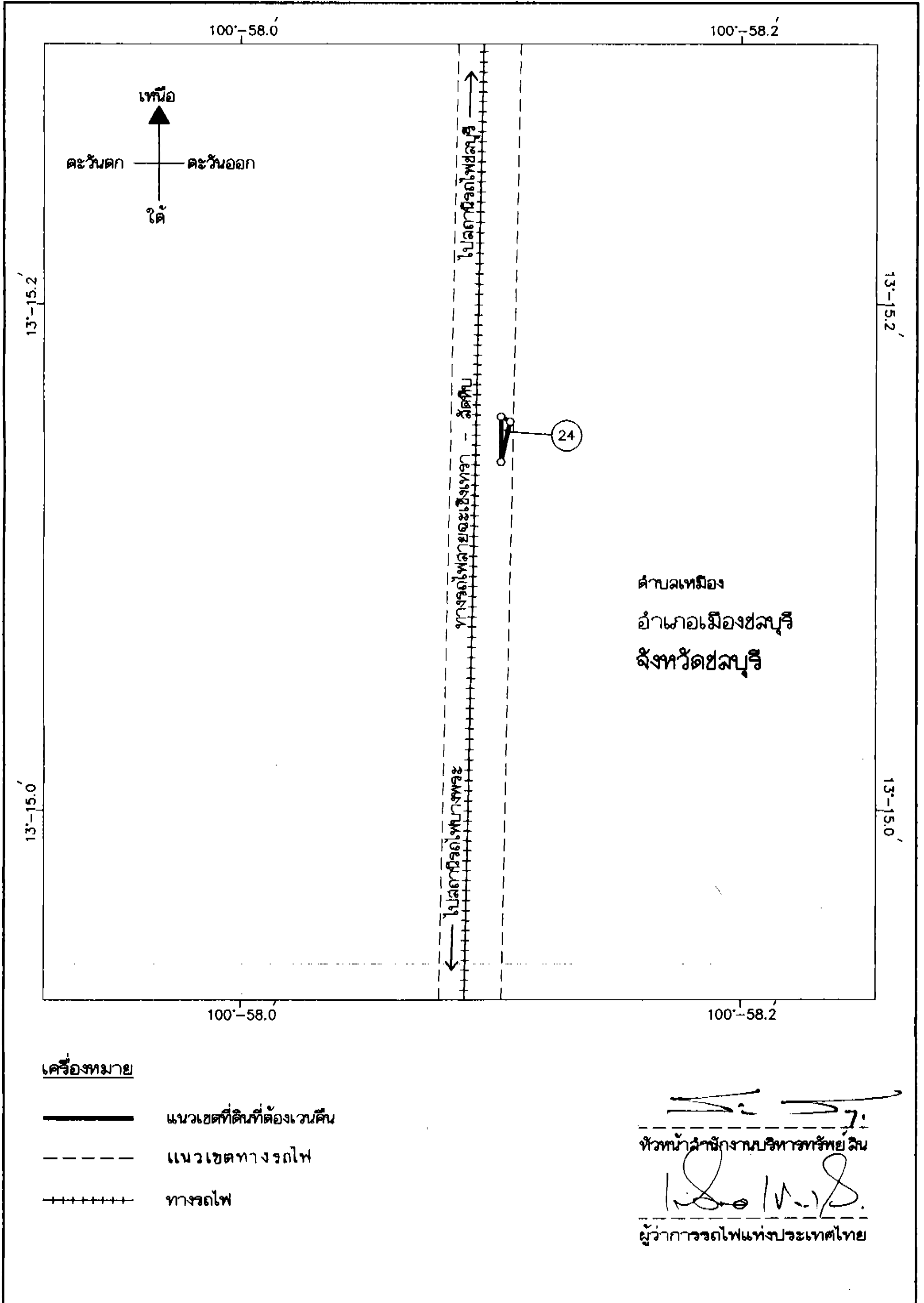
แผนที่ท้ายพระราชบัญญัติเวนคืนอสังหาริมทรัพย์
 ในท้องที่อำเภอเมืองฉะเชิงเทรา อำเภอบ้านโพธิ์ จังหวัดฉะเชิงเทรา
 และอำเภอพานทอง อำเภอเมืองชลบุรี อำเภอสัตหีบ
 อำเภอบางละมุง อำเภอลัดท้าย จังหวัดชลบุรี
 เพื่อสร้างทางรถไฟสายฉะเชิงเทรา - ลัดท้าย

พ.ศ. ๒๕๔๐




มาตราส่วน 1:4,000

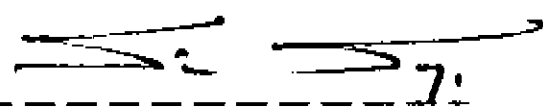
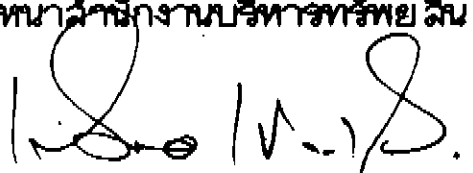


แผนที่หมายเลข 21/36



เครื่องหมาย

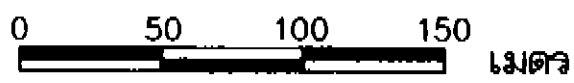
-  แนวเขตที่ดินที่ต้องเวนคืน
-  แนวเขตทางรถไฟ
-  ทางรถไฟ


 หัวหน้าสำนักงานบริหารทรัพย์สิน

 ผู้ว่าการรถไฟแห่งประเทศไทย

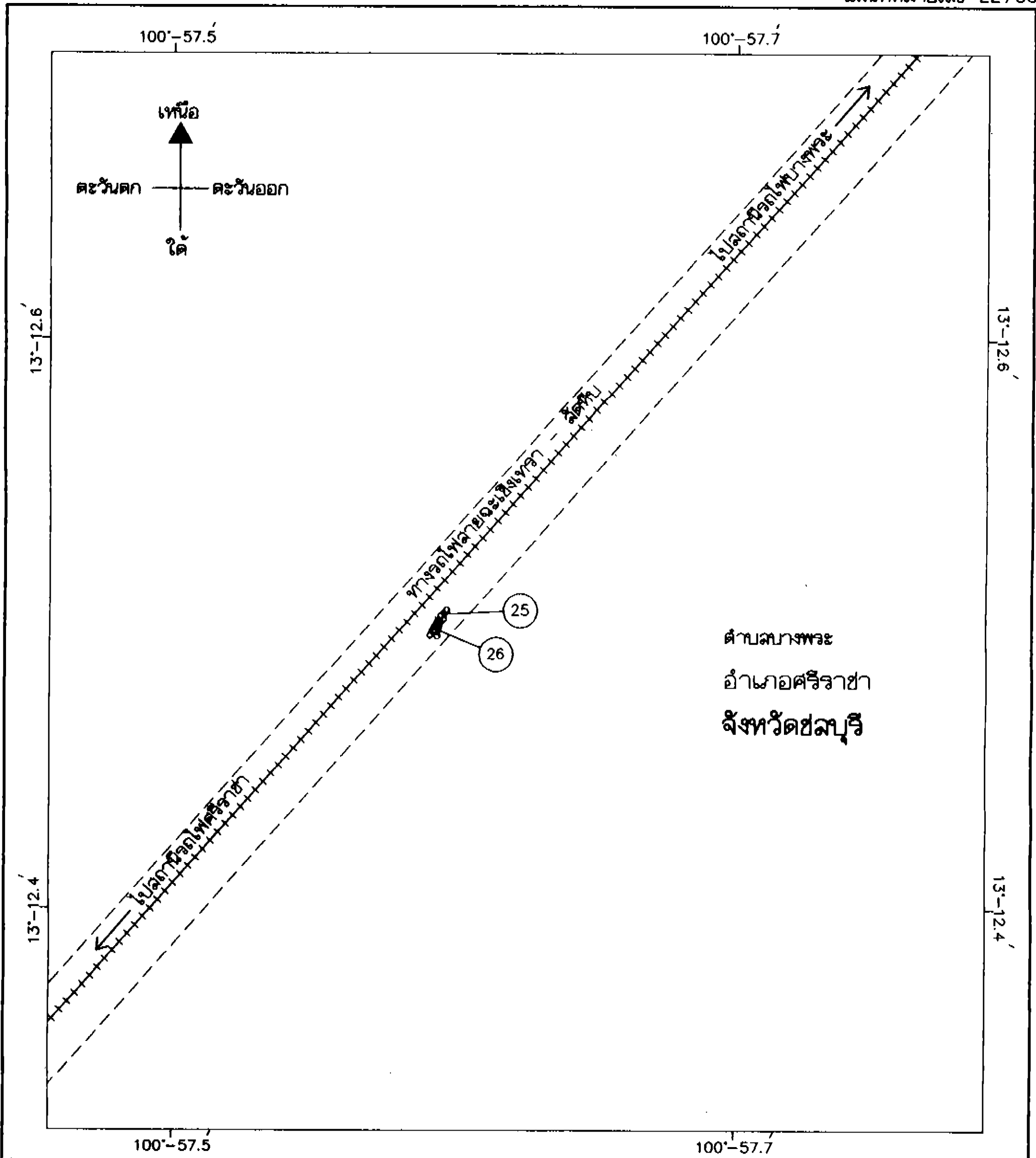
แผนที่ท้ายพระราชบัญญัติเวนคืนอสังหาริมทรัพย์
 ในท้องที่อำเภอเมืองฉะเชิงเทรา อำเภอบ้านโพธิ์ จังหวัดฉะเชิงเทรา
 และอำเภอพานทอง อำเภอเมืองชลบุรี อำเภอสัตหีบ
 อำเภอบางละมุง อำเภอสัตหีบ จังหวัดชลบุรี
 เพื่อสร้างทางรถไฟสายฉะเชิงเทรา - สัตหีบ

พ.ศ. ๒๕๔๐

มาตราส่วน 1:4,000



แผนที่หมายเลข 22/36



ตำบลบางพระ
 อำเภอสัตหีบ
 จังหวัดชลบุรี

- เครื่องหมาย**
- แนวเขตที่ดินที่ดองเวนคืน
 - แนวเขตทางรถไฟ
 - ทางรถไฟ

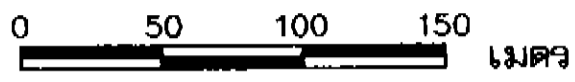
หัวหน้าสำนักงานบริหารทรัพย์สิน

 ผู้ว่าการรถไฟแห่งประเทศไทย

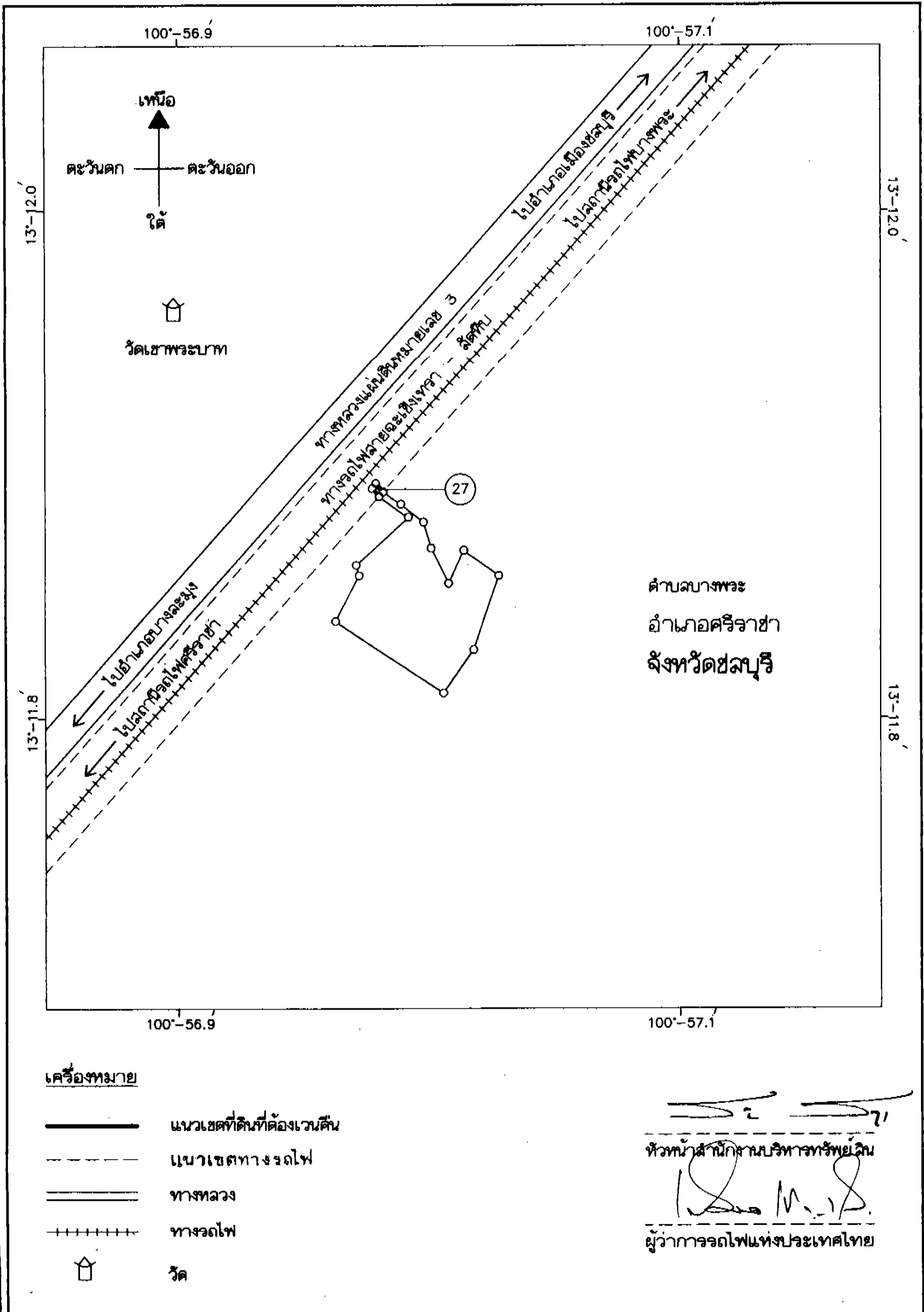
แผนที่ท้ายพระราชบัญญัติเวนคืนอสังหาริมทรัพย์
 ในท้องที่อำเภอเมืองฉะเชิงเทรา อำเภอบ้านโพธิ์ จังหวัดฉะเชิงเทรา
 และอำเภอพานทอง อำเภอเมืองชลบุรี อำเภอสัตหีบ
 อำเภอบางละมุง อำเภอลัดท้าย จังหวัดชลบุรี
 เพื่อสร้างทางรถไฟสายฉะเชิงเทรา - ลัดท้าย

พ.ศ. ๒๕๔๐

มาตราส่วน 1:4,000



แผนที่หมายเลข 23/36



ตำบลบางพระ
 อำเภอสัตหีบ
 จังหวัดชลบุรี

เครื่องหมาย

- แนวเขตที่ดินที่ต้องเวนคืน
- แนวเขตทางรถไฟ
- ทางหลวง
- ทางรถไฟ
- วัด

หัวหน้าสำนักงานบริหารทรัพย์สิน
 ผู้ว่าการรถไฟแห่งประเทศไทย

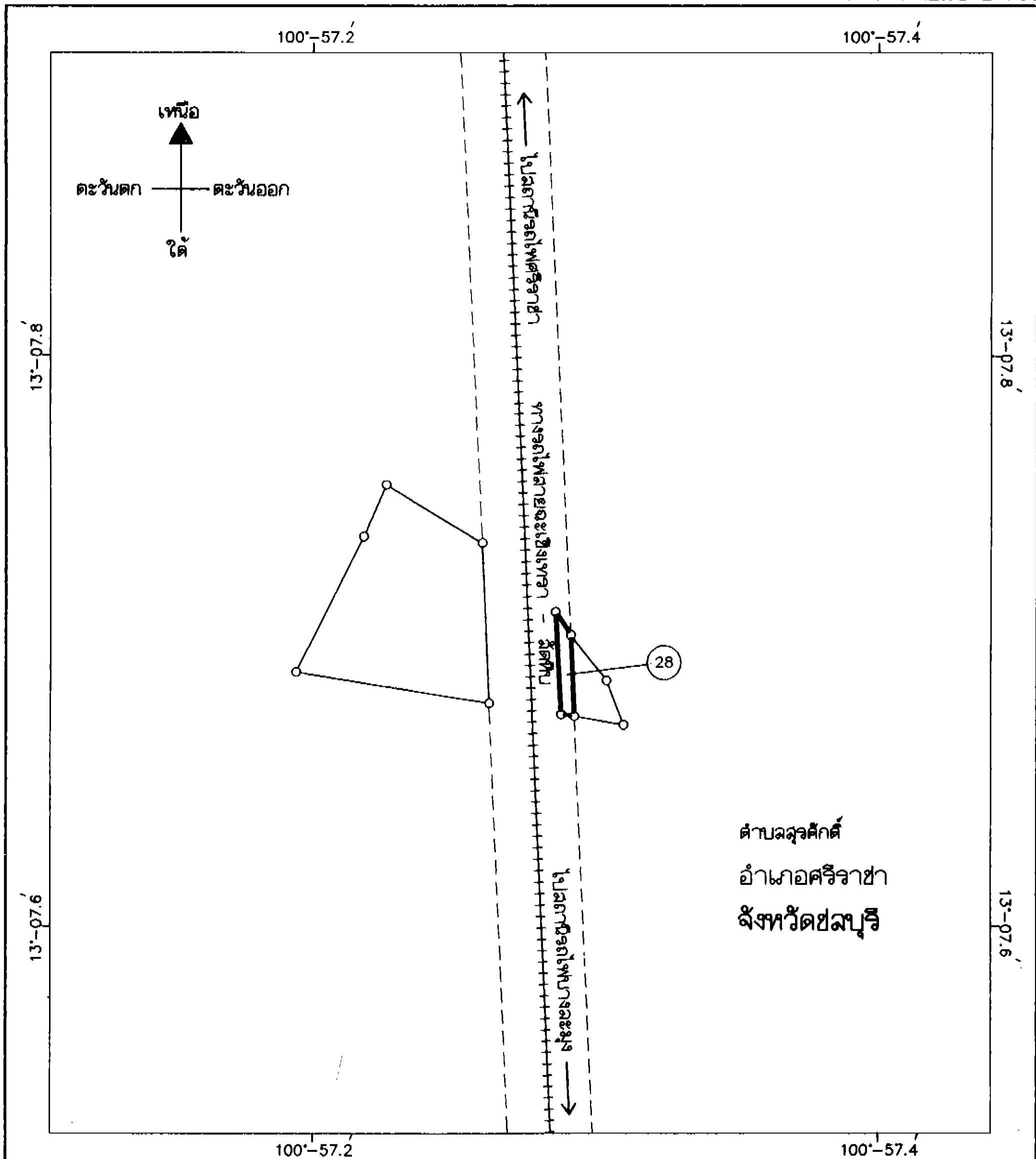
แผนที่ท้ายพระราชบัญญัติเวนคืนอสังหาริมทรัพย์
 ในท้องที่อำเภอเมืองฉะเชิงเทรา อำเภอบ้านโพธิ์ จังหวัดฉะเชิงเทรา
 และอำเภอพานทอง อำเภอเมืองชลบุรี อำเภอสัตหีบ
 อำเภอบางละมุง อำเภอสัตหีบ จังหวัดชลบุรี
 เพื่อสร้างทางรถไฟสายฉะเชิงเทรา - สัตหีบ

พ.ศ. ๒๕๔๐




มาตราส่วน 1:4,000





แผนที่หมายเลข 24/36



เครื่องหมาย

-  แนวเขตที่ดินที่ต้องเวนคืน
-  แนวเขตทางรถไฟ
-  ทางรถไฟ


 หัวหน้าสำนักงานบริหารทรัพย์สิน

 ผู้ว่าการรถไฟแห่งประเทศไทย

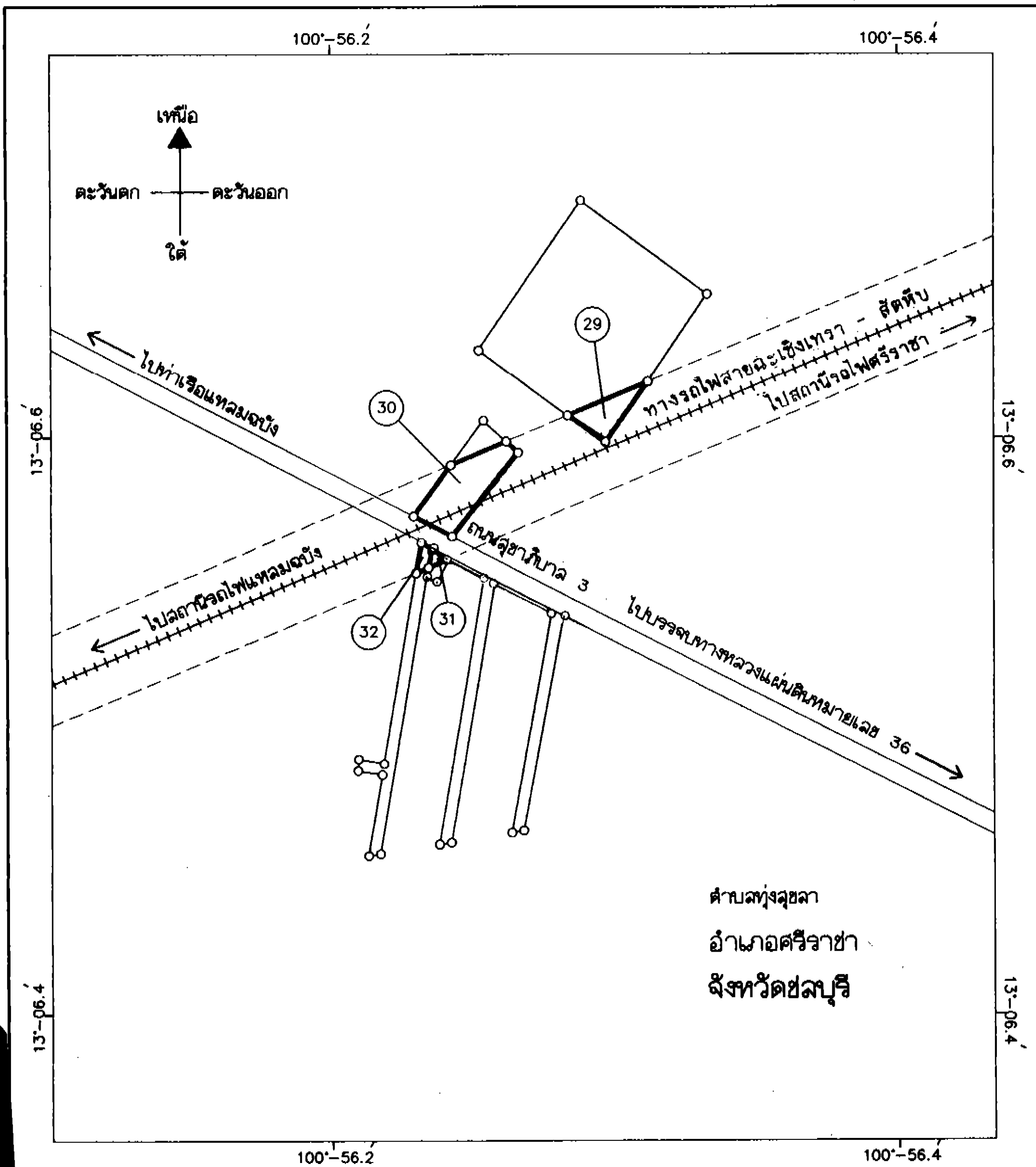
แผนที่ท้ายพระราชบัญญัติเวนคืนอสังหาริมทรัพย์
 ในท้องที่อำเภอเมืองฉะเชิงเทรา อำเภอบ้านโพธิ์ จังหวัดฉะเชิงเทรา
 และอำเภอพานทอง อำเภอเมืองชลบุรี อำเภอสัตหีบ
 อำเภอบางละมุง อำเภอสัตหีบ จังหวัดชลบุรี
 เพื่อสร้างทางรถไฟสายฉะเชิงเทรา - สัตหีบ

พ.ศ. ๒๕๔๐

มาตราส่วน 1:4,000



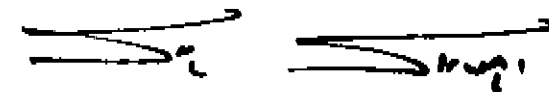
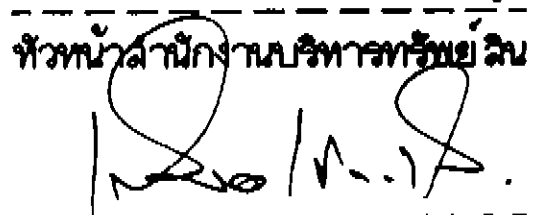
แผนที่หมายเลข 25/36



ตำบลทุ่งฉะลา
 อำเภอสัตหีบ
 จังหวัดชลบุรี

เครื่องหมาย

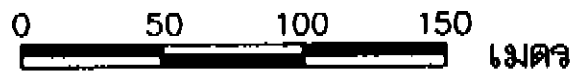
- แนวเขตที่ดินที่ต้องเวนคืน
- - - แนวเขตทางรถไฟ
- == ถนน
- + + + + + ทางรถไฟ


 หัวหน้าสำนักงานบริหารทรัพย์สิน

 ผู้ว่าการรถไฟแห่งประเทศไทย

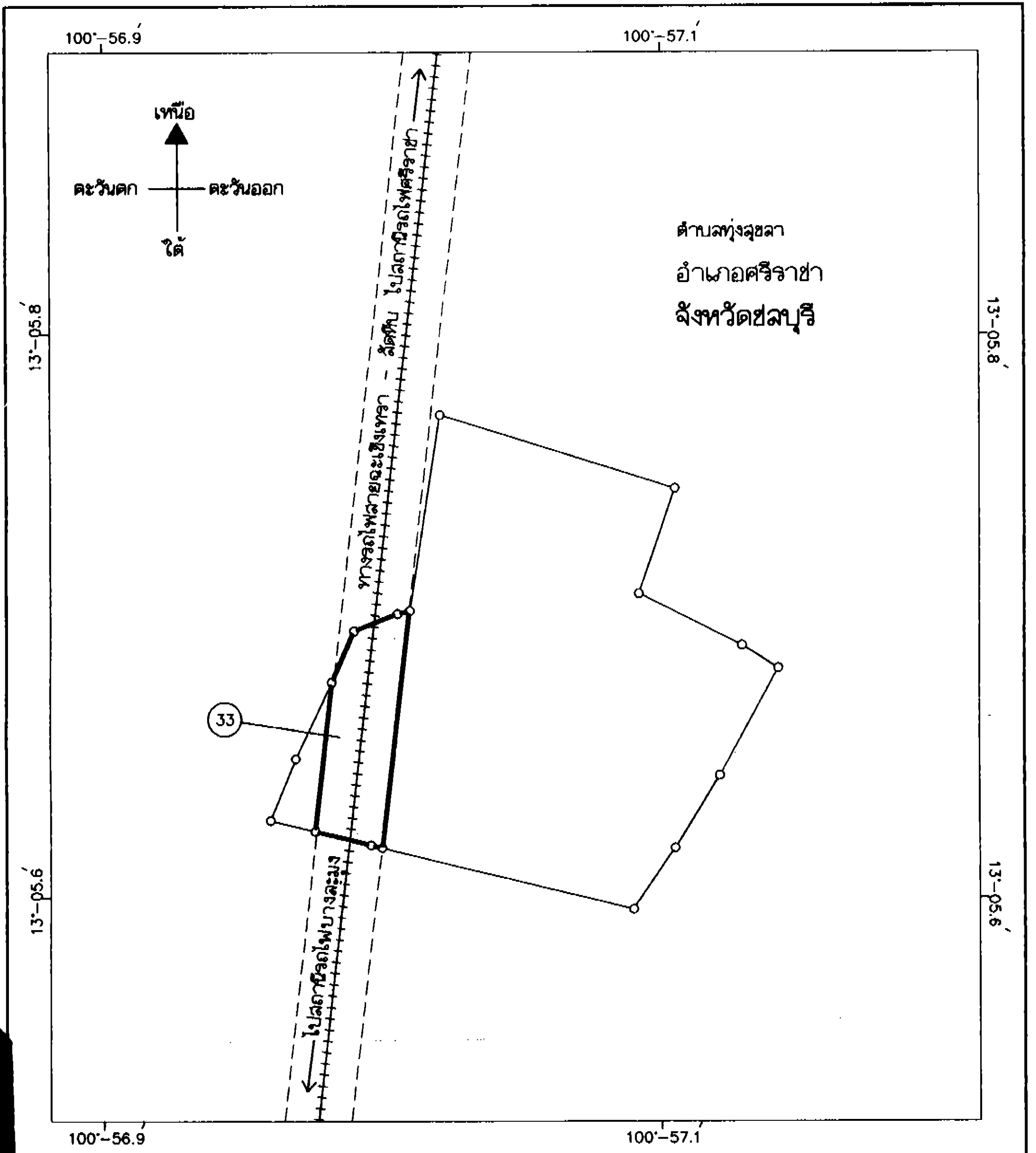
แผนที่ท้ายพระราชบัญญัติเวนคืนอสังหาริมทรัพย์
 ในท้องที่อำเภอเมืองฉะเชิงเทรา อำเภอบ้านโพธิ์ จังหวัดฉะเชิงเทรา
 และอำเภอพานทอง อำเภอเมืองชลบุรี อำเภอสวีราชา
 อำเภอบางละมุง อำเภอฉะเชิงเทรา จังหวัดชลบุรี
 เพื่อสร้างทางรถไฟสายฉะเชิงเทรา - ฉะเชิงเทรา

พ.ศ. ๒๕๕๐

มาตราส่วน 1:4,000



แผนที่หมายเลข 26/36



เครื่องหมาย

- แนวเขตที่ดินที่ต้องเวนคืน
- แนวเขตทางรถไฟ
- ทางรถไฟ

หัวหน้าสำนักงานบริหารทรัพย์สิน

 ผู้ว่าการรถไฟแห่งประเทศไทย

แผนที่ท้ายพระราชบัญญัติเวนคืนอสังหาริมทรัพย์
ในท้องที่อำเภอเมืองฉะเชิงเทรา อำเภอบ้านโพธิ์ จังหวัดฉะเชิงเทรา

และอำเภอพานทอง อำเภอเมืองชลบุรี อำเภอสัตหีบ

อำเภอบางละมุง อำเภอสัตหีบ จังหวัดชลบุรี

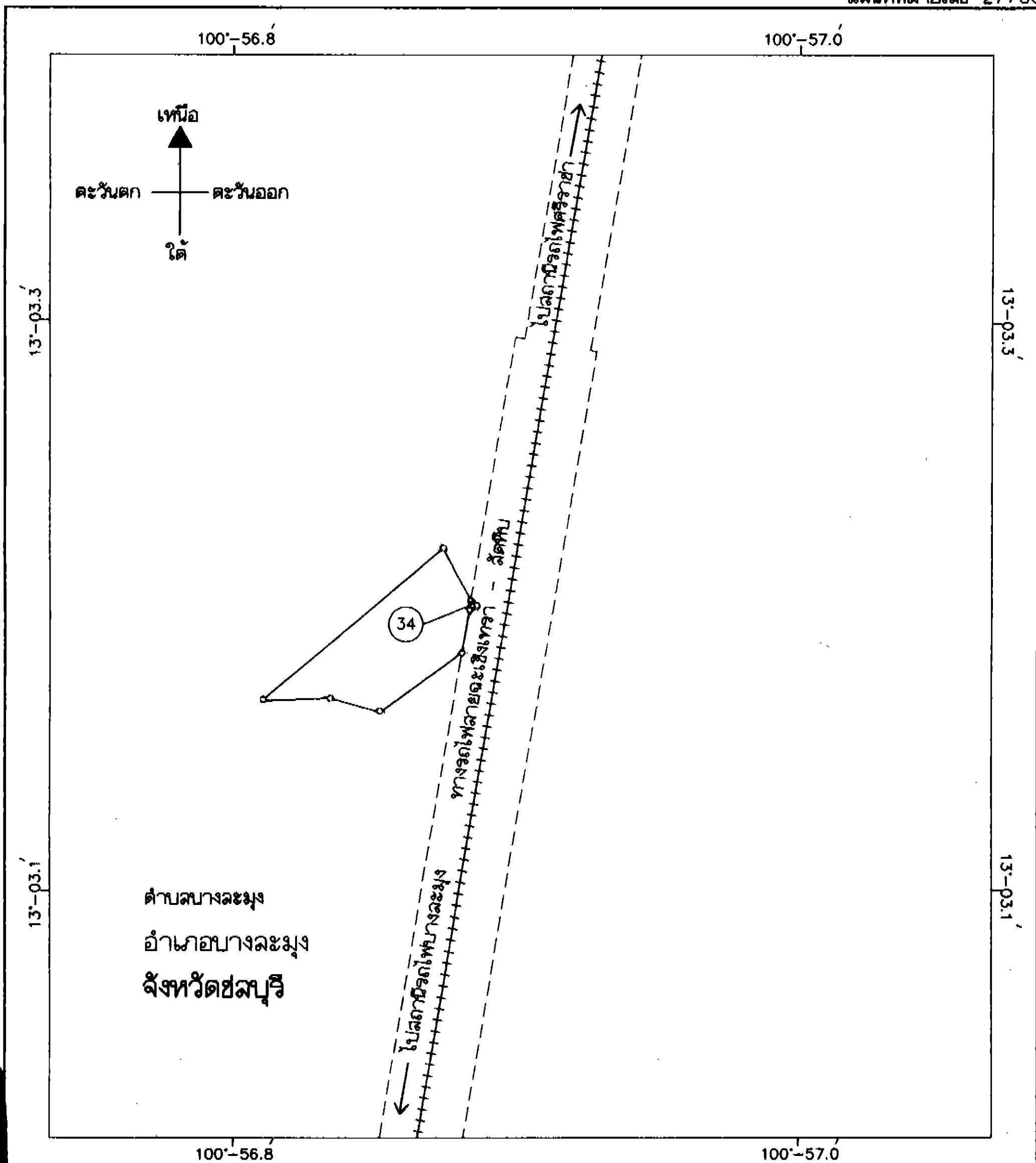
เพื่อสร้างทางรถไฟสายฉะเชิงเทรา - สัตหีบ

พ.ศ. ๒๕๔๐

มาตราส่วน 1:4,000



แผนที่หมายเลข 27/36



เครื่องหมาย

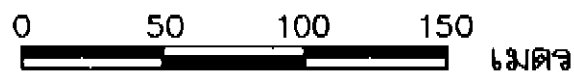
- แนวเขตที่ดินที่ต้องเวนคืน
- - - - - แนวเขตทางรถไฟ
- + + + + + ทางรถไฟ

หัวหน้าสำนักงานบริหารทรัพย์สิน
ผู้ว่าการรถไฟแห่งประเทศไทย

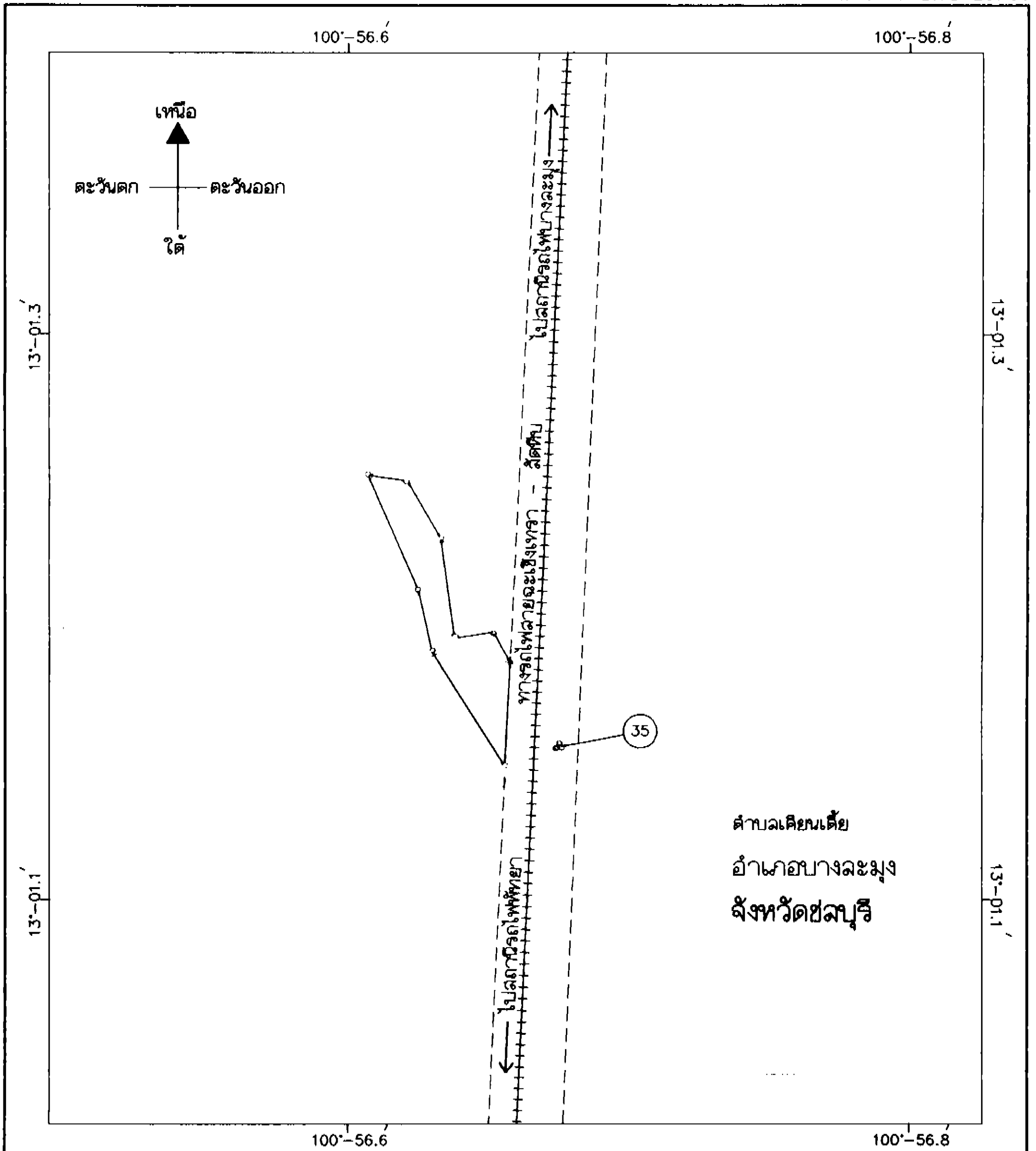
แผนที่ท้ายพระราชบัญญัติเวนคืนอสังหาริมทรัพย์
 ในท้องที่อำเภอเมืองฉะเชิงเทรา อำเภอบ้านโพธิ์ จังหวัดฉะเชิงเทรา
 และอำเภอพานทอง อำเภอเมืองชลบุรี อำเภอสัตหีบ
 อำเภอบางละมุง อำเภอสัตหีบ จังหวัดชลบุรี
 เพื่อสร้างทางรถไฟฝายฉะเชิงเทรา - สัตหีบ

พ.ศ. ๒๕๕๐

มาตราส่วน 1:4,000



แผนที่หมายเลข 28/36



ตำบลเคียนเตี้ย
 อำเภอบางละมุง
 จังหวัดชลบุรี

เครื่องหมาย

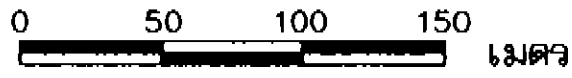
- แนวเขตที่ดินที่ต้องเวนคืน
- - - - - แนวเขตทางรถไฟ
- + + + + + ทางรถไฟ

หัวหน้าสำนักงานบริหารทรัพย์สิน
 ผู้ว่าการรถไฟแห่งประเทศไทย

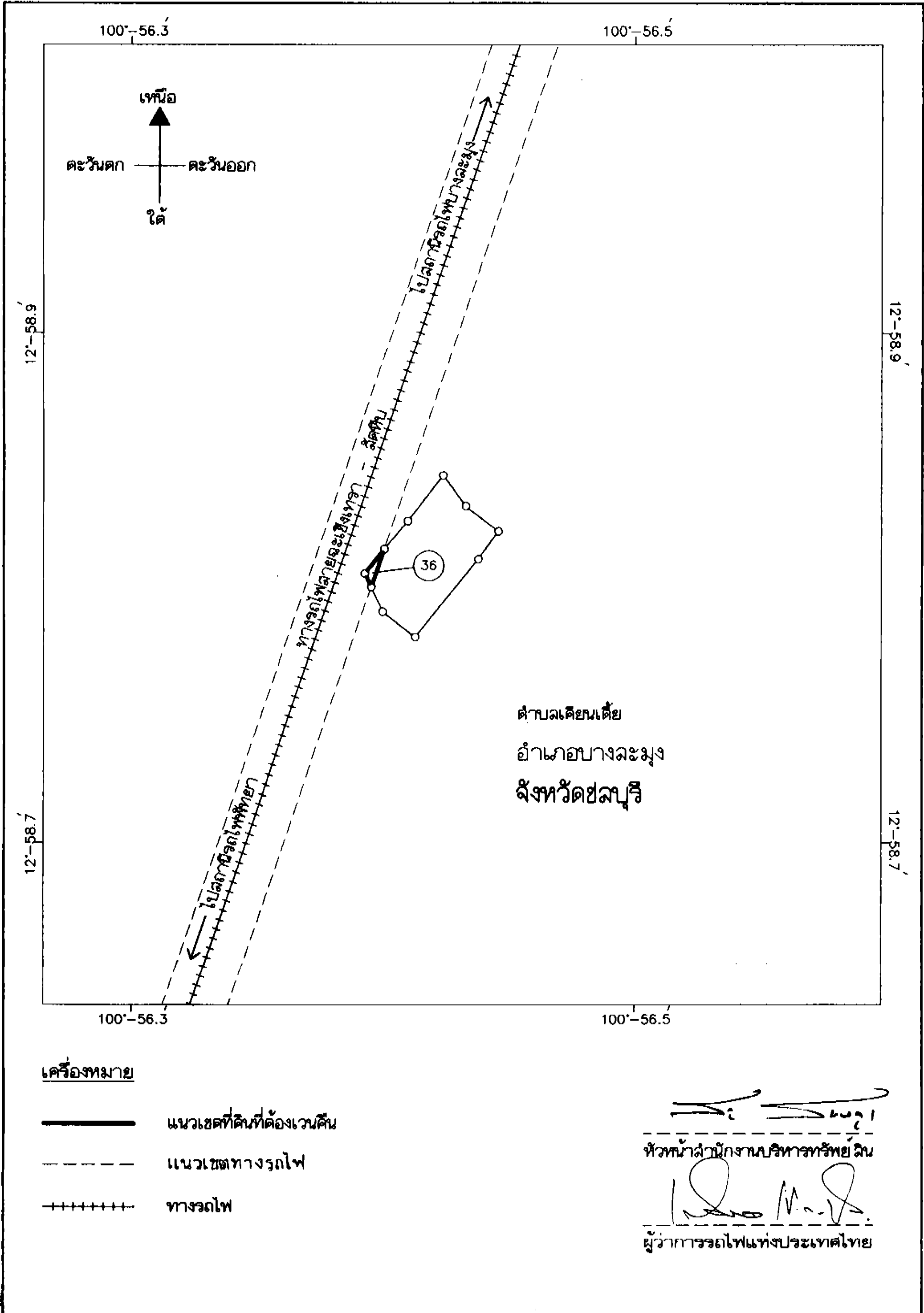
แผนที่ท้ายพระราชบัญญัติเวนคืนอสังหาริมทรัพย์
 ในท้องที่อำเภอเมืองฉะเชิงเทรา อำเภอบ้านโพธิ์ จังหวัดฉะเชิงเทรา
 และอำเภอพานทอง อำเภอเมืองชลบุรี อำเภอสัตหีบ
 อำเภอบางละมุง อำเภอสัตหีบ จังหวัดชลบุรี
 เพื่อสร้างทางรถไฟสายฉะเชิงเทรา - สัตหีบ

พ.ศ. ๒๕๔๐




มาตราส่วน 1:4,000

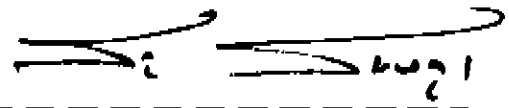



แผนที่หมายเลข 29/36



เครื่องหมาย

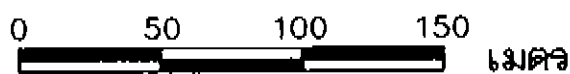
-  แนวเขตที่ดินที่ต้องเวนคืน
-  แนวเขตทางรถไฟ
-  ทางรถไฟ


 หัวหน้าสำนักงานบริหารทรัพย์สิน

 ผู้อำนวยการรถไฟแห่งประเทศไทย

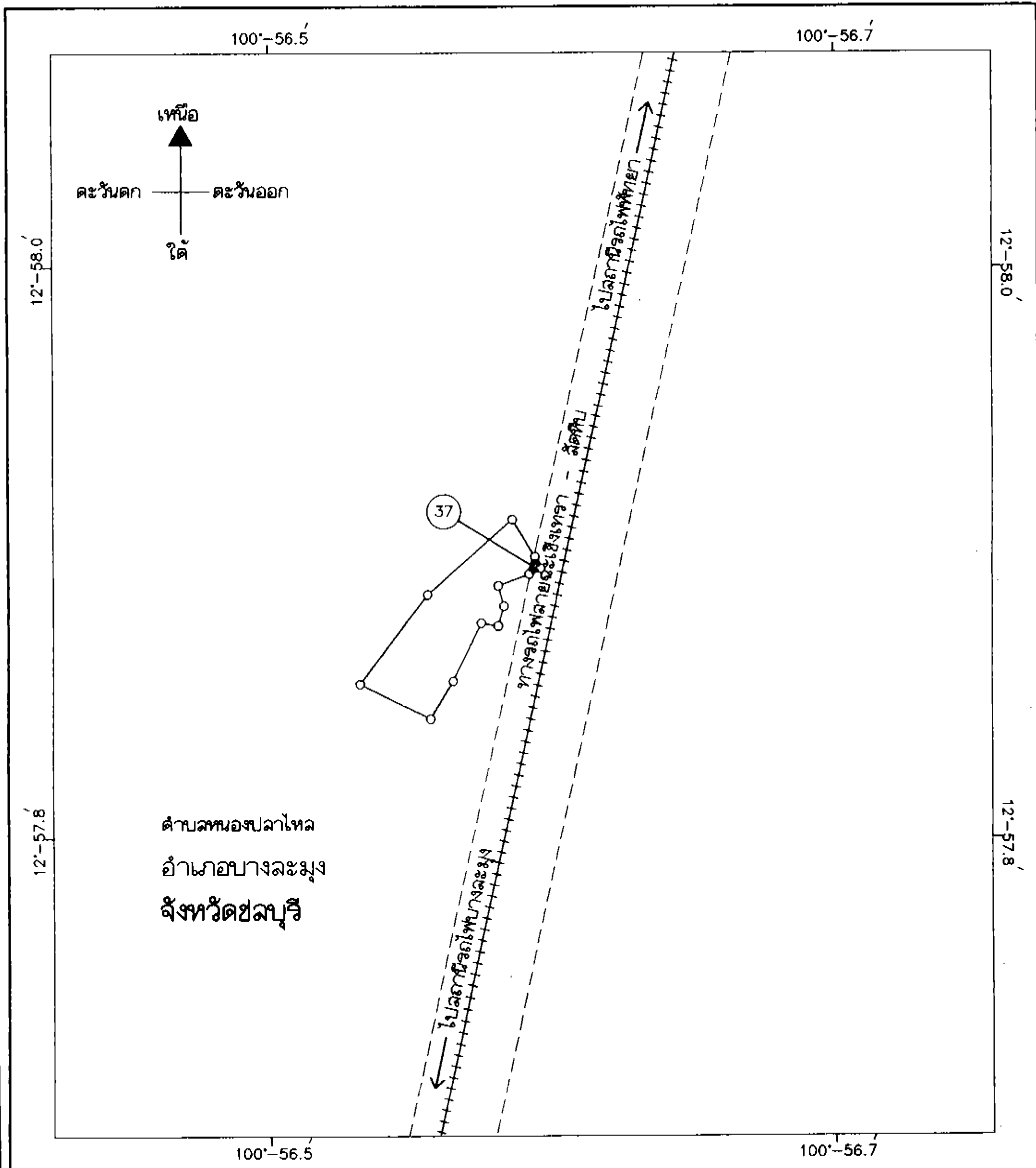
แผนที่ท้ายพระราชบัญญัติเวนคืนอสังหาริมทรัพย์
 ในท้องที่อำเภอเมืองฉะเชิงเทรา อำเภอบ้านโพธิ์ จังหวัดฉะเชิงเทรา
 และอำเภอพานทอง อำเภอเมืองชลบุรี อำเภอสระบุรี
 อำเภอบางละมุง อำเภอสัตหีบ จังหวัดชลบุรี
 เพื่อสร้างทางรถไฟสายฉะเชิงเทรา - สัตหีบ

พ.ศ. ๒๕๔๐

มาตราส่วน 1:4,000



แผนที่หมายเลข 30/36



เครื่องหมาย

- แนวเขตที่ดินที่ต้องเวนคืน
- แนวเขตทางรถไฟ
- ทางรถไฟ

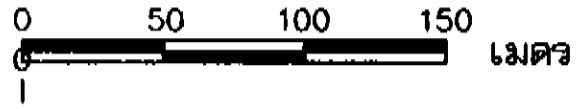
หัวหน้าสำนักงานบริหารทรัพย์สิน

 ผู้ว่าการรถไฟแห่งประเทศไทย

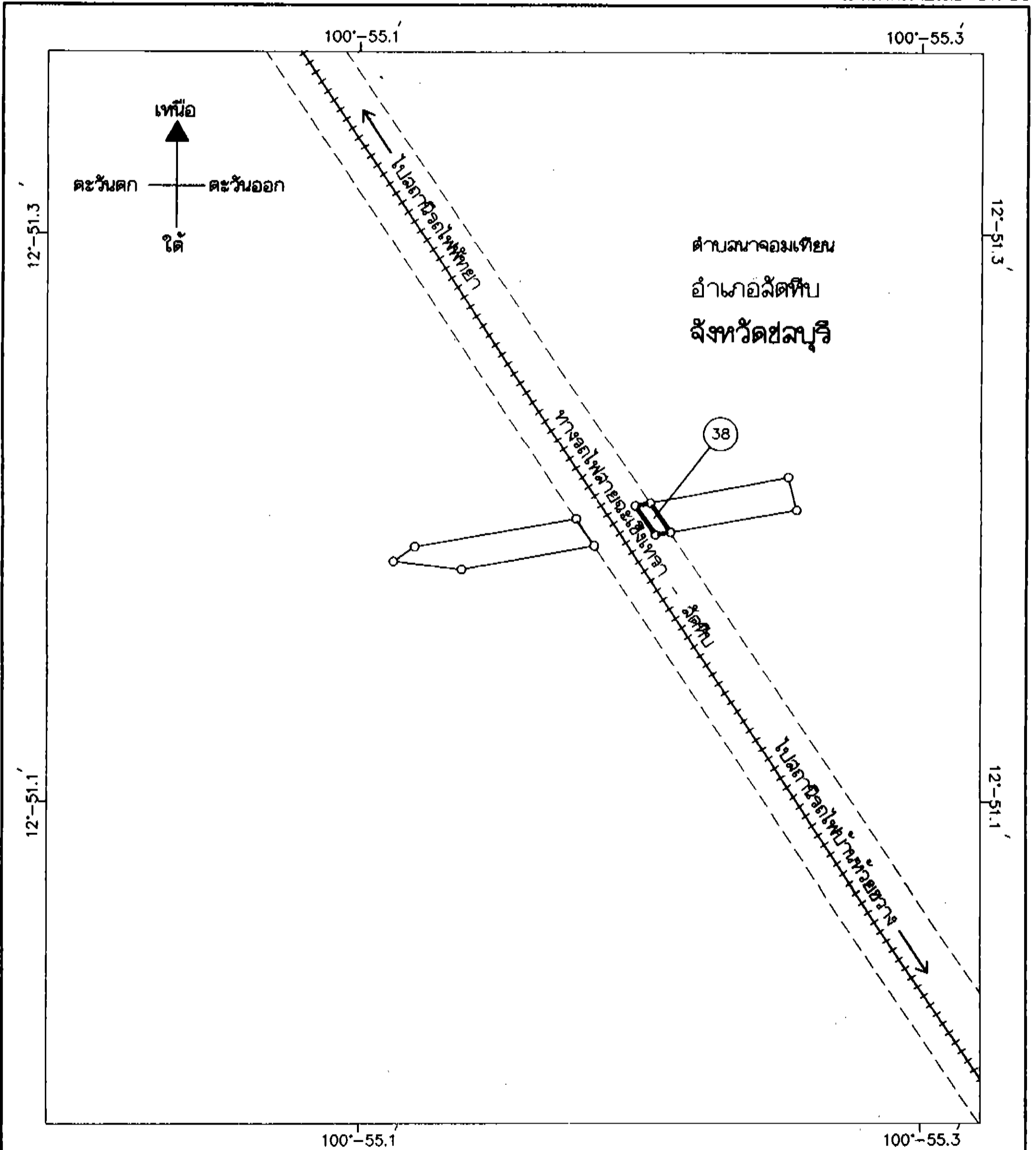
แผนที่ท้ายพระราชบัญญัติเวนคืนอสังหาริมทรัพย์
 ในท้องที่อำเภอเมืองฉะเชิงเทรา อำเภอบ้านโพธิ์ จังหวัดฉะเชิงเทรา
 และอำเภอพานทอง อำเภอเมืองชลบุรี อำเภอสัตหีบ
 อำเภอบางละมุง อำเภอสัตหีบ จังหวัดชลบุรี
 เพื่อสร้างทางรถไฟสายฉะเชิงเทรา - สัตหีบ

พ.ศ. ๒๕๔๐

มาตราส่วน 1:4,000



แผนที่หมายเลข 31/36



เครื่องหมาย

- แนวเขตที่ดินที่ต้องเวนคืน
- - - - - แนวเขตทางรถไฟ
- + + + + + ทางรถไฟ

หัวหน้าสำนักงานบริหารทรัพย์สิน

 ผู้ว่าการรถไฟแห่งประเทศไทย

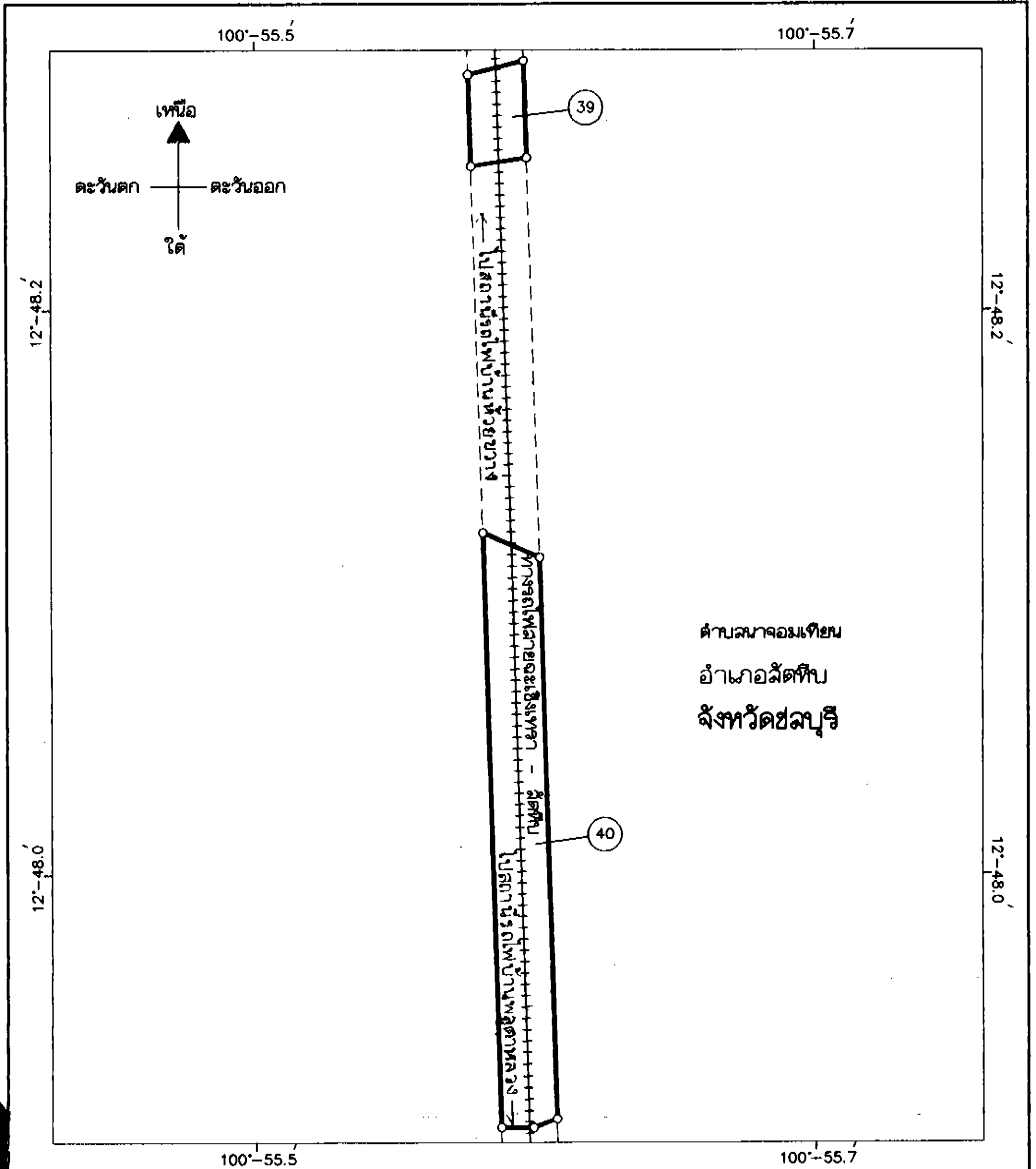
แผนที่ท้ายพระราชบัญญัติเวนคืนอสังหาริมทรัพย์
 ในท้องที่อำเภอเมืองฉะเชิงเทรา อำเภอบ้านโพธิ์ จังหวัดฉะเชิงเทรา
 และอำเภอพานทอง อำเภอเมืองชลบุรี อำเภอสรีราชา
 อำเภอบางละมุง อำเภอลัดบัว จังหวัดชลบุรี
 เพื่อสร้างทางรถไฟสายฉะเชิงเทรา - ลัดบัว

พ.ศ. ๒๕๔๐

มาตราส่วน 1:4,000






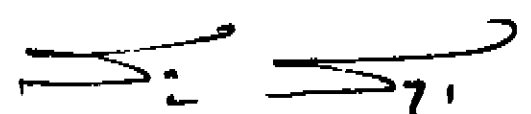
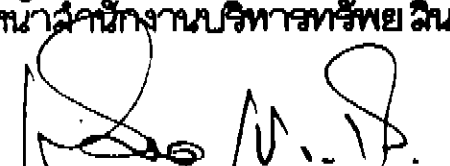
แผนที่หมายเลข 32/36



ตำบลมาจอมเทียน
 อำเภอลัดบัว
 จังหวัดชลบุรี

เครื่องหมาย

-  แนวเขตที่ดินที่ต้องเวนคืน
-  แนวเขตทางรถไฟ
-  ทางรถไฟ


 หัวหน้าสำนักงานบริหารทรัพย์สิน

 ผู้ว่าการรถไฟแห่งประเทศไทย

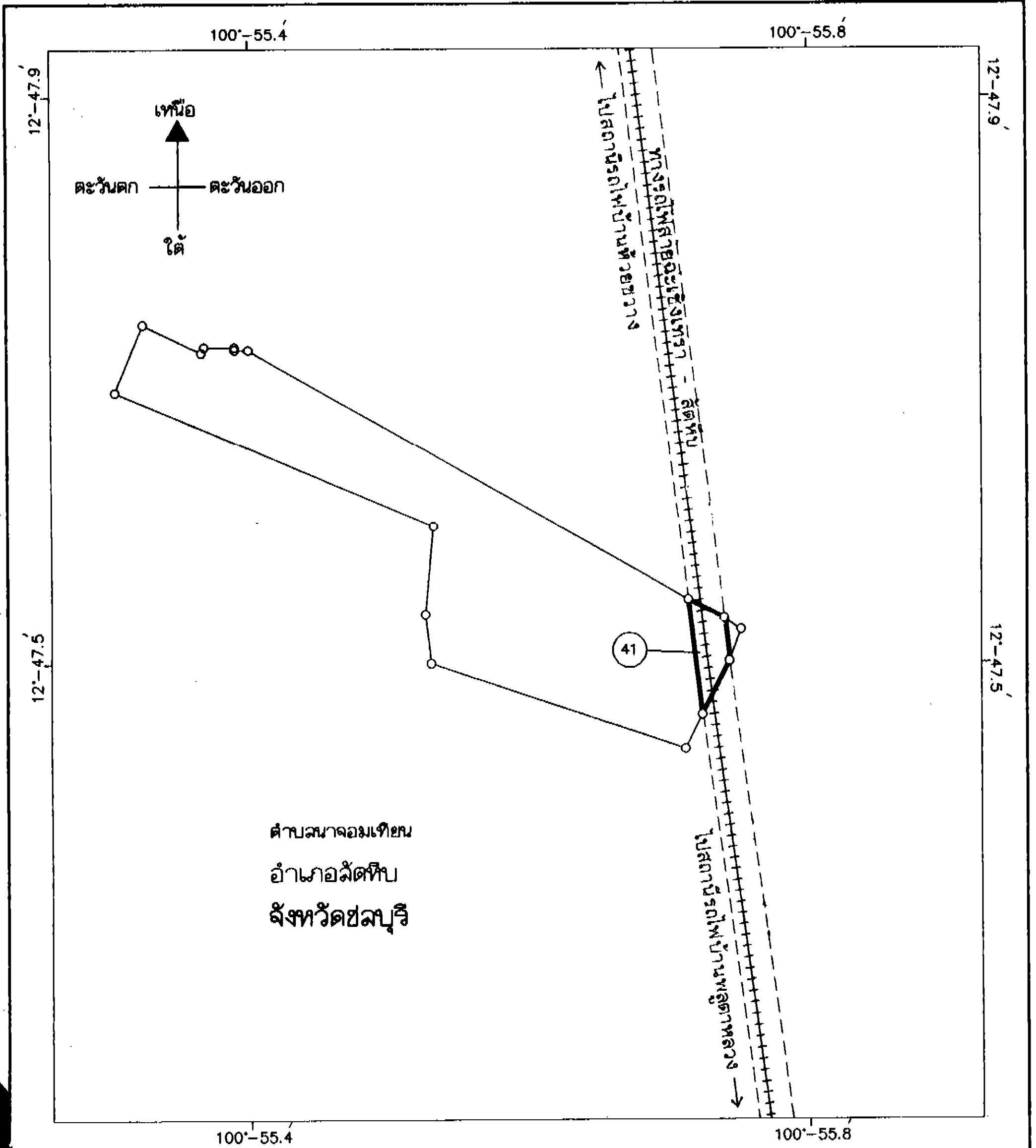
แผนที่ท้ายพระราชบัญญัติเวนคืนอสังหาริมทรัพย์
 ในท้องที่อำเภอเมืองฉะเชิงเทรา อำเภอบ้านโพธิ์ จังหวัดฉะเชิงเทรา
 และอำเภอพานทอง อำเภอเมืองชลบุรี อำเภอสครีราชา
 อำเภอบางละมุง อำเภอฉะเชิงเทรา จังหวัดชลบุรี
 เพื่อสร้างทางรถไฟสายฉะเชิงเทรา - ฉะเชิงเทรา

พ.ศ. ๒๕๔๐

มาตราส่วน 1:8,000



แผนที่หมายเลข 33/36



เครื่องหมาย

- แนวเขตที่ดินที่ต้องเวนคืน
- - - แนวเขตทางรถไฟ
- + + + + + ทางรถไฟ

หัวหน้าสำนักงานบริหารทรัพย์สิน
 ผู้ว่าการรถไฟแห่งประเทศไทย

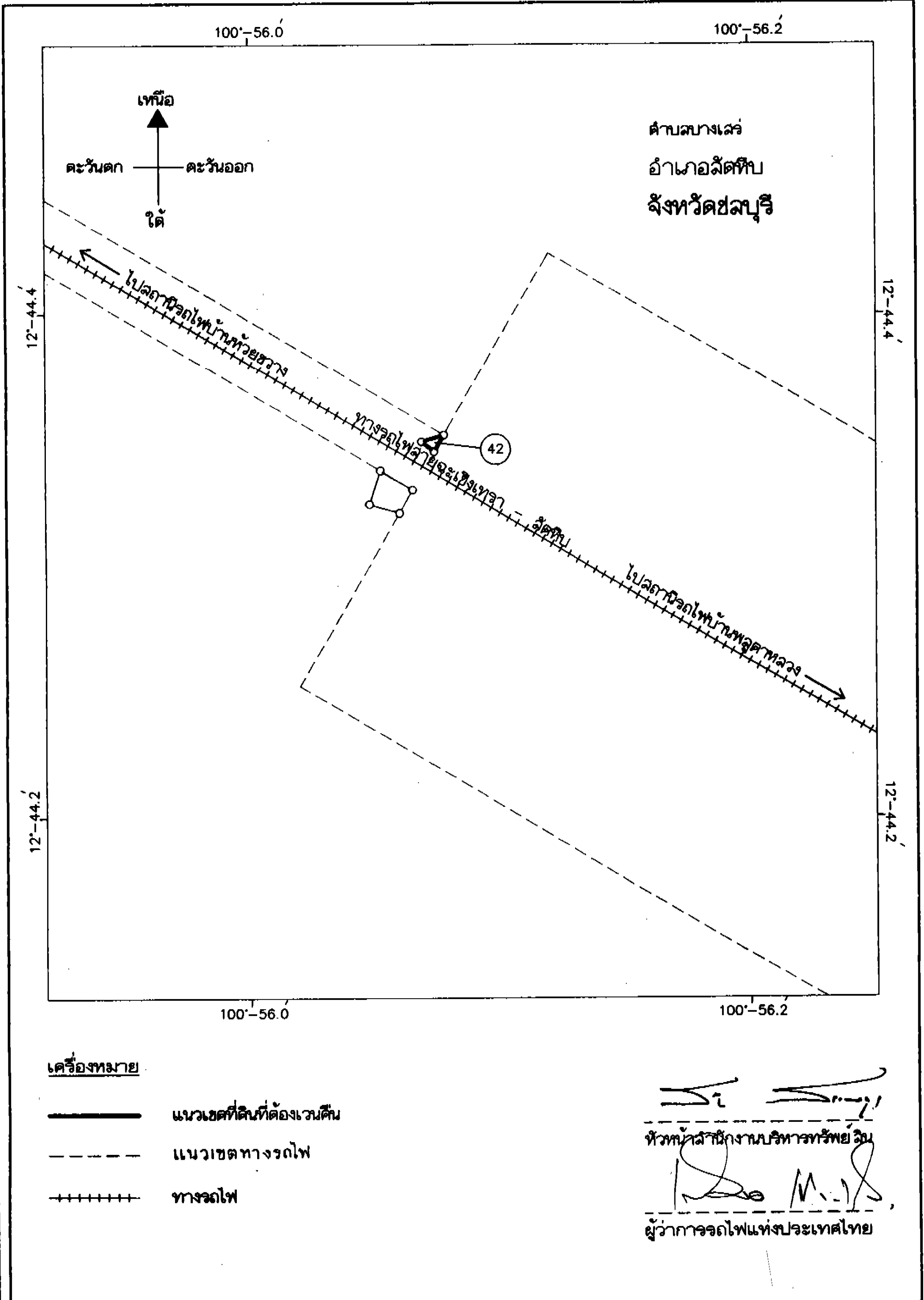
แผนที่ท้ายพระราชบัญญัติเวนคืนอสังหาริมทรัพย์
 ในท้องที่อำเภอเมืองฉะเชิงเทรา อำเภอบ้านโพธิ์ จังหวัดฉะเชิงเทรา
 และอำเภอพานทอง อำเภอเมืองชลบุรี อำเภอสัตหีบ
 อำเภอบางละมุง อำเภอสัตหีบ จังหวัดชลบุรี
 เพื่อสร้างทางรถไฟสายฉะเชิงเทรา - สัตหีบ

พ.ศ. ๒๕๔๐




มาตราส่วน 1:4,000

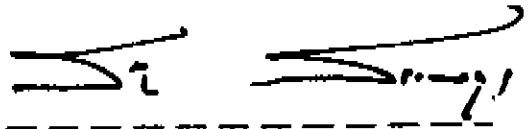
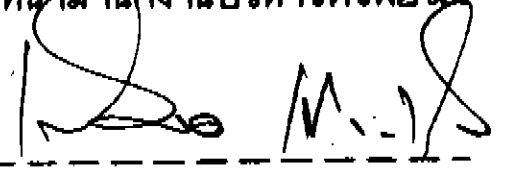


แผนที่หมายเลข 34/36



เครื่องหมาย

-  แนวเขตที่ดินที่ต้องเวนคืน
-  แนวเขตทางรถไฟ
-  ทางรถไฟ


 หัวหน้าสำนักงานบริหารทรัพย์สิน

 ผู้ว่าการรถไฟแห่งประเทศไทย

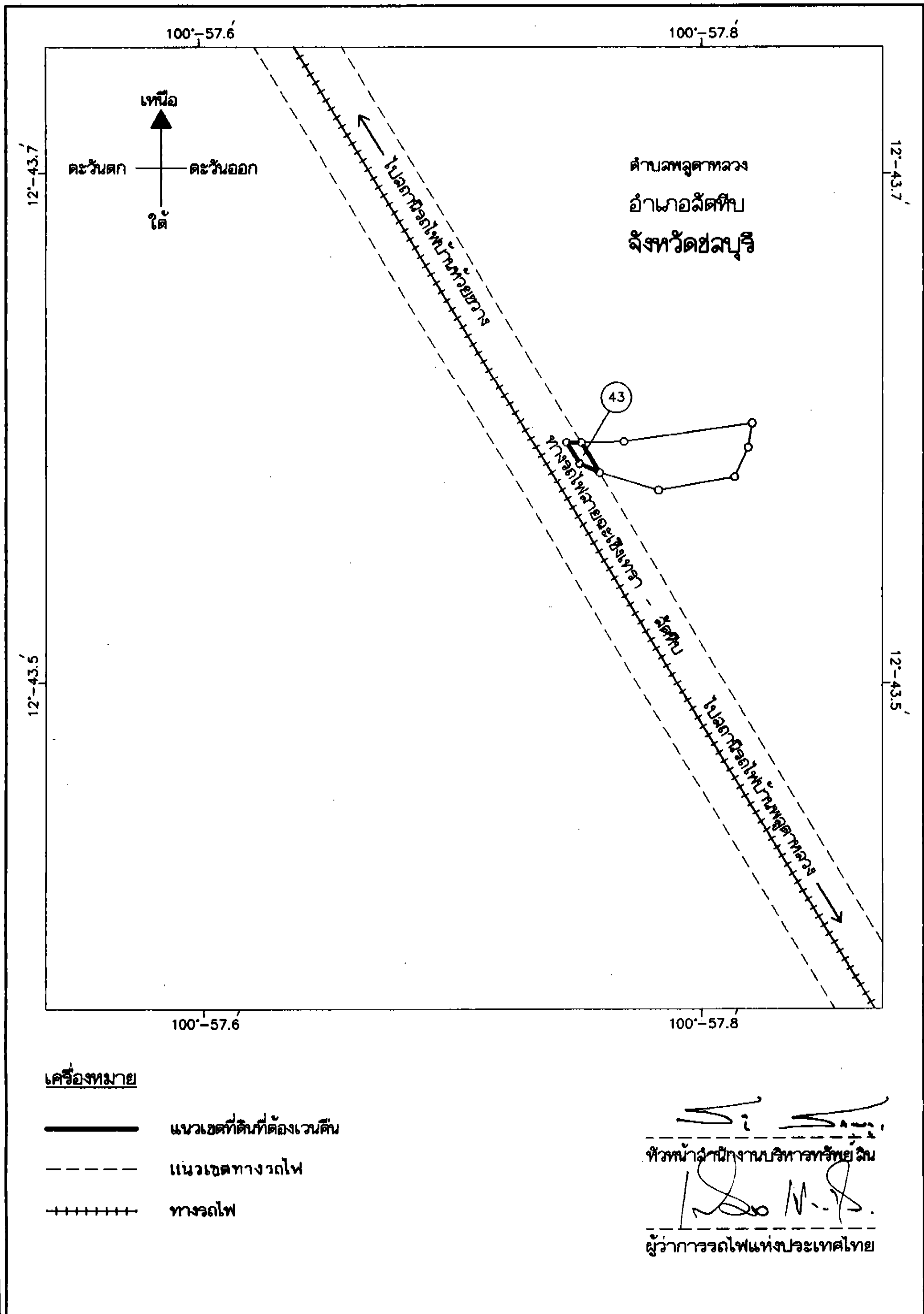
แผนที่ท้ายพระราชบัญญัติเวนคืนอสังหาริมทรัพย์
 ในท้องที่อำเภอเมืองฉะเชิงเทรา อำเภอบ้านโพธิ์ จังหวัดฉะเชิงเทรา
 และอำเภอพานทอง อำเภอเมืองชลบุรี อำเภอสรีราชา
 อำเภอบางละมุง อำเภอลัดทิบ จังหวัดชลบุรี
 เพื่อสร้างทางรถไฟสายฉะเชิงเทรา - ลัดทิบ

พ.ศ. ๒๕๔๐




มาตราส่วน 1:4,000

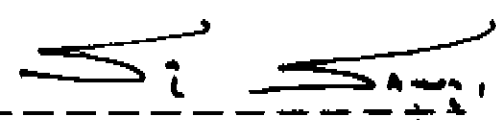



แผนที่หมายเลข 36/36



เครื่องหมาย

-  แนวเขตที่ดินที่ต้องเวนคืน
-  แนวเขตทางรถไฟ
-  ทางรถไฟ


 หัวหน้าสำนักงานบริหารทรัพย์สิน

 ผู้ว่าการรถไฟแห่งประเทศไทย

แผนที่ท้ายพระราชบัญญัติเวนคืนอสังหาริมทรัพย์

ในท้องที่อำเภอเมืองฉะเชิงเทรา อำเภอบ้านโพธิ์ จังหวัดฉะเชิงเทรา

และอำเภอพานทอง อำเภอเมืองชลบุรี อำเภอศรีราชา

อำเภอบางละมุง อำเภอสัตหีบ จังหวัดชลบุรี

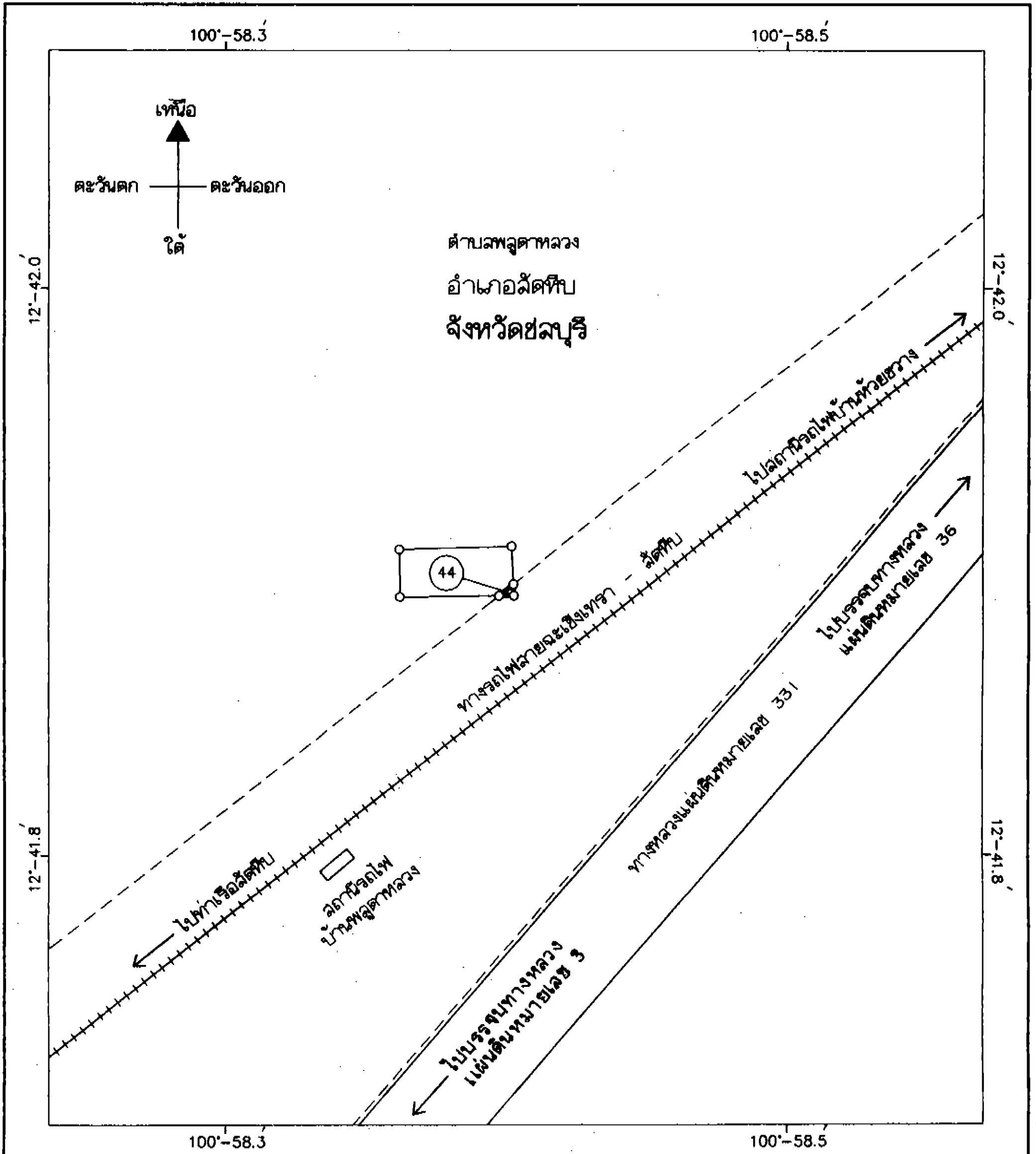
เพื่อสร้างทางรถไฟสายฉะเชิงเทรา - สัตหีบ

พ.ศ. ๒๕๔๐

มาตราส่วน 1:4,000



แผนที่หมายเลข 36/36



เครื่องหมาย

- แนวเขตที่ดินที่ออกโฉนดที่ดิน
- แนวเขตทางรถไฟ
- ทางหลวง
- ทางรถไฟ
- สถานีรถไฟ

หัวหน้าสำนักงานบริหารทรัพย์สิน

ผู้อำนวยการรถไฟแห่งประเทศไทย

บัญชีรายชื่อเจ้าของ หรือ ผู้ครอบครองที่ดินที่ถือครองโฉนดที่ดินหรือโฉนดที่ดินแปลงที่ดินทั้งหมด
 ในท้องที่อำเภอเมืองจะเข้ จังหวัดเชียงใหม่ อำเภอเมืองจะเข้ จังหวัดเชียงใหม่ และอำเภอหางดง
 อำเภอเมืองเชียงใหม่ อำเภอศรีราชา อำเภอแม่แตง อำเภอสันกำแพง จังหวัดเชียงใหม่
 เพื่อสร้างทางรถไฟสายจะเข้ - สักกิง

พ.ศ. ๒๕๔๐

แปลง หมายเลข	รายชื่อบุคคลผู้ครอบครอง		ตั้งบ้านเรือนอยู่ที่		ที่ดินตั้งอยู่ที่		หนังสือที่ดิน				เนื้อที่ตามหนังสือที่ดิน			เนื้อที่ที่ต้องเวนคืน		หมายเหตุ	
	ตำบล / แขวง	อำเภอ / เขต	จังหวัด	ตำบล	อำเภอ	จังหวัด	เลขที่ โฉนด	จำนวน ไร่	เลขที่ โฉนด	จำนวน ไร่	โฉนด ที่ดิน	โฉนด ที่ดิน	โฉนด ที่ดิน	โฉนด ที่ดิน	โฉนด ที่ดิน		โฉนด ที่ดิน
1	น.ท. วิชาญ นายสันติ นายชัย นายพงษ์ นางสาวจวี นางฉวี นางฝน นางสาวสมิลา นายพล	ศรีราชา ศรีราชา ศรีราชา ศรีราชา เชียงใหม่ เชียงใหม่ เชียงใหม่ เชียงใหม่ เชียงใหม่	เชียงใหม่	บ้านใหม่	เมือง จะเข้	เชียงใหม่	7774	10 ค. 2 ก.	186	452	โฉนด	โฉนด	โฉนด	โฉนด	โฉนด	โฉนด	โฉนดที่หมายเลข 1/36
2	นางสุด	สงฆ์	กรุงเทพฯ	สามหลวง	สามหลวง	กรุงเทพฯ	6292	11 ค. 2 ก.	32	119	โฉนด	โฉนด	โฉนด	โฉนด	โฉนด	โฉนดที่หมายเลข 2/36	
3	นายพงษ์ นางสาวประไพ	เชียงใหม่ เชียงใหม่	เชียงใหม่	บ้านใหม่	เมือง จะเข้	เชียงใหม่	2242	11 ค. 2 ก.	30	118	โฉนด	โฉนด	โฉนด	โฉนด	โฉนด	"	
4	นายอภัย นายสิริ	เชียงใหม่ เชียงใหม่	กรุงเทพฯ	คลองนา	"	เชียงใหม่	8691	12 ค. 2 ก.	63	213	โฉนด	โฉนด	โฉนด	โฉนด	โฉนด	โฉนดที่หมายเลข 3/36	
5	นางหนู นายวิชัย นายอภัย นายเปรม	เชียงใหม่ เชียงใหม่ เชียงใหม่ เชียงใหม่	เชียงใหม่	หนองหิน	บ้านใหม่	เชียงใหม่	2414	14 ค. 1 ก.	37	251	โฉนด	โฉนด	โฉนด	โฉนด	โฉนด	โฉนดที่หมายเลข 4/36	
6	นายศักดิ์ นางสมิลา	เชียงใหม่ เชียงใหม่	เชียงใหม่	หนองบัว	"	เชียงใหม่	1349	15 ค. 2 ก.	16	185	โฉนด	โฉนด	โฉนด	โฉนด	โฉนด	โฉนดที่หมายเลข 5/36	
7	นางสมิลา นายพลา	เชียงใหม่ เชียงใหม่	เชียงใหม่	"	"	เชียงใหม่	6675	15 ค. 2 ก.	136	439	โฉนด	โฉนด	โฉนด	โฉนด	โฉนด	โฉนดที่หมายเลข 6/36	
8	นายพลา นายสันติ	เชียงใหม่ เชียงใหม่	เชียงใหม่	"	"	เชียงใหม่	1178	17 ค. 2 ก.	8	154	โฉนด	โฉนด	โฉนด	โฉนด	โฉนด	โฉนดที่หมายเลข 7/36	
9	นางประไพ นางจตุร	เชียงใหม่ เชียงใหม่	เชียงใหม่	บางพลี	บางพลี	เชียงใหม่	3161	20 ค. 3 ก.	56	26	โฉนด	โฉนด	โฉนด	โฉนด	โฉนด	โฉนดที่หมายเลข 8/36	
10	นายจตุร	เชียงใหม่	เชียงใหม่	หนอง	หนอง	เชียงใหม่	2261	23 ค. 4 ก.	48	207	โฉนด	โฉนด	โฉนด	โฉนด	โฉนด	โฉนดที่หมายเลข 9/36	