

## ประกาศกรมศิลปากร

เรื่อง ขึ้นทะเบียนโบราณสถานและกำหนดเขตที่ดินโบราณสถาน

อาศัยอำนาจตามความในมาตรา ๗ แห่งพระราชบัญญัติโบราณสถาน โบราณวัตถุ ศิลปวัตถุ และพิพิธภัณฑสถานแห่งชาติ พ.ศ. ๒๕๐๔ อธิบดีกรมศิลปากร จึงประกาศขึ้นทะเบียนโบราณสถานและกำหนดเขตที่ดินโบราณสถาน ดังนี้

๑. โบราณสถานวัดใหม่ทองเสน ถนนทหาร แขวงถนนนครไชยศรี เขตดุสิต กรุงเทพมหานคร พื้นที่โบราณสถานประมาณ ๔ ไร่ ๑ งาน ๓๕ ตารางวา

๒. โบราณสถานวัดจอมสุदारาม (วัดโพรงาม) เลขที่ ๑๕๑๖ ถนนนครไชยศรี แขวงถนนนครไชยศรี พื้นที่โบราณสถานประมาณ ๘ ไร่ ๓ งาน ๑๖ ตารางวา

๓. โบราณสถานวังกรมพระราชวังบวรวิชัยชาญ (วังใหม่) เลขที่ ๒ ถนนพระอาทิตย์ แขวงชนะสงคราม เขตพระนคร กรุงเทพมหานคร พื้นที่โบราณสถานประมาณ ๓ ไร่ ๓ งาน ๖๑ ตารางวา

รายละเอียดดังปรากฏตามแผนผังแนบท้ายประกาศ

จึงขอประกาศเพื่อทราบทั่วกัน

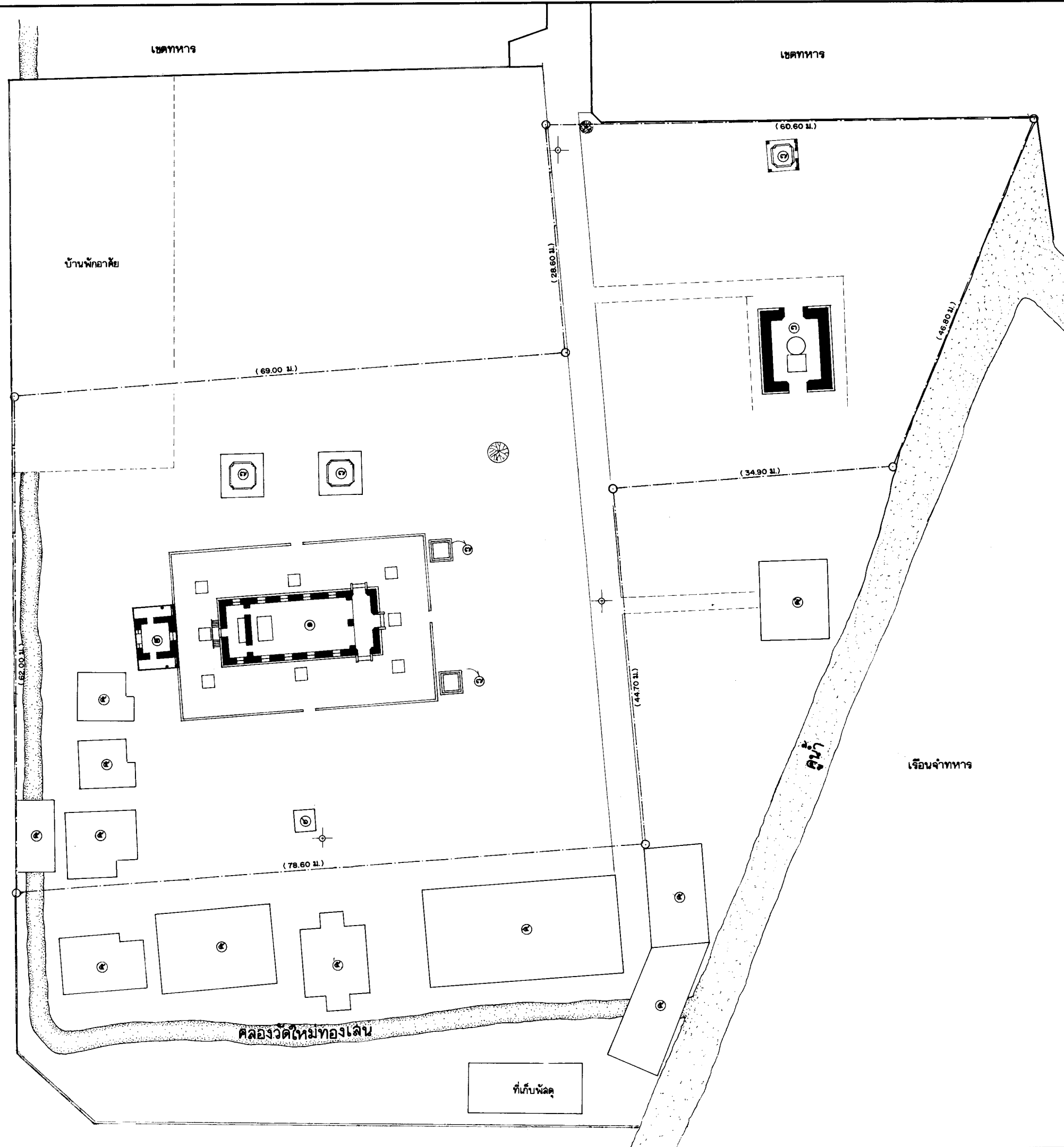
ประกาศ ณ วันที่ ๑๓ กันยายน พ.ศ. ๒๕๓๕

สด แดงเอียด

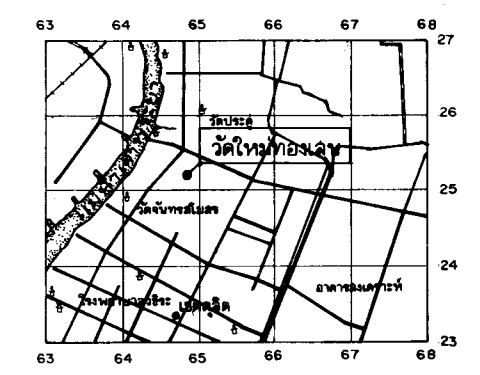
ผู้อำนวยการส่วนอำนวยความสะดวก รักษาราชการแทน

ผู้อำนวยการสำนักโบราณคดีและพิพิธภัณฑสถานแห่งชาติ

ปฏิบัติราชการแทนอธิบดีกรมศิลปากร



ผังดัชนี



มาตราส่วน 1:50,000 ลำดับชุด L7017 กระจ่าง 5136 IV

รายการ

- ▲ (๑) อยู่นัด
  - ▲ (๒) หอไตร
  - ▲ (๓) วิหาร
  - ศาลาการเปรียญ
  - กุฏิ
  - ▲ (๔) หอระฆัง
  - ▲ โบราณสถาน
  - แนวเขตโบราณสถาน
  - หมุดหลักฐานอ้างอิง
- พื้นที่โบราณสถานประมาณ 4 ไร่ 1 งาน 34 ตารางวา
- มาตราส่วน ๑:๕๐๐

สำรวจ	สมบูรณ์, อติศักดิ์	๓ มี.ย. ๖๔
เขียน	อติศักดิ์ ลูกธัญญ์	
คัดลอก	สมบูรณ์ ศรีอุทัย	
นายช่างสำรวจ	อติศักดิ์ ลูกธัญญ์	
นายช่างโยธา	สมบูรณ์ ศรีอุทัย	
นายช่างศิลปกรรม	ธีระชัย วัฒนา	
นักโบราณคดี	สุวิทย์	
หน้าวิเคราะห์ข้อมูล		
หน้าทะเบียนฯ	สุวิทย์	
ผอ. ส่วนอำนวยการ		
ผอ. ส่วนศิลป-พษ		
อธิบดี		

รหัส	แบบหมายเลข	แผ่นที่	จำนวนแผ่น
------	------------	---------	-----------

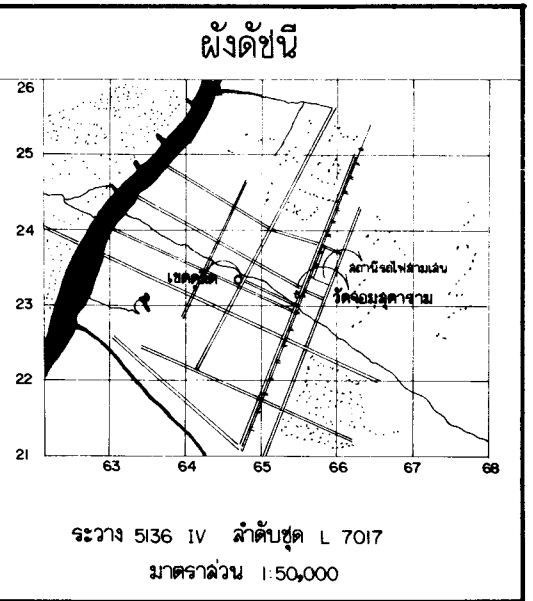
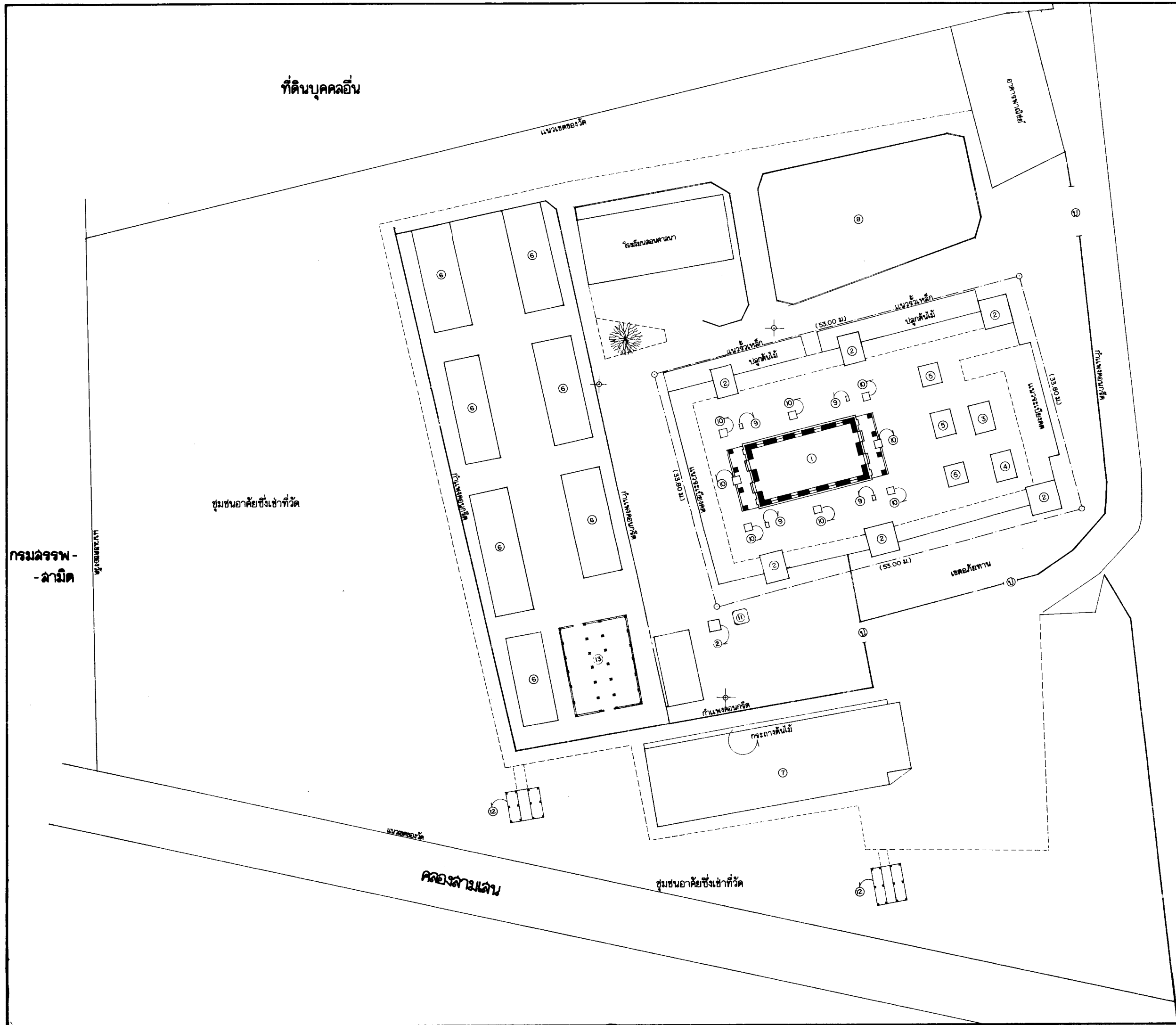
ผู้รับบริเวณ **วัดใหม่ทองเลน**  
 ถ.ทหาร แขวง ถ.นครไชยศรี เขตดุสิต กรุงเทพฯ  
 แลแดง **แนวเขตโบราณสถาน**

ฝ่ายทะเบียนโบราณสถานฯ

สำนักโบราณคดี และ พิพิธภัณฑ์ชาลสถานแห่งชาติ



กรมศิลปากร



รายการ

- ▲ ① อุโบสถ
- ▲ ② เจดีย์
- ▲ ③ วิหาร
- ▲ ④ รอยพระพุทธรูป
- ⑤ ศาลาพักผ่อน
- ⑥ กุฏิสงฆ์
- ▲ โบราณสถาน
- แนวเขตโบราณสถาน
- ⊙ หมุดหลักฐานอ้างอิง
- พื้นที่โบราณสถานประมาณ...ไร่...งาน...ตารางวา

- ⑦ ศาลาการเปรียญ
- ⑧ ศาลเจ้าจอม
- ▲ ⑨ ลิงห์
- ▲ ⑩ ใบเสมา
- ▲ 11 หอระฆัง
- ▲ 12 ศาลาท่าน้ำ
- ⑬ หอระฆัง

มาตราส่วน 1:500

สำรวจ	นางสมศักดิ์ จันทร์, นายธีระชัย นายฉมบรูณ์, นายอดิศักดิ์	20-29 พ.ศ. 39
เขียน	นายอดิศักดิ์ สุทธิรัตน์	
คัดลอก	นายอดิศักดิ์ สุทธิรัตน์	
นายช่างสำรวจ	นายอดิศักดิ์ สุทธิรัตน์	
นายช่างโยธา	นายฉมบรูณ์ ศรีอุทัย	
นายช่างศิลปกรรม	ธีระชัย จันทร์	
นักโบราณคดี	อดิศักดิ์	
หน้าวิเคราะห์ข้อมูล		
หน้าเผยแพร่		
ผู้อำนวยการ		
ผู้อำนวยการ		
อธิบดี		

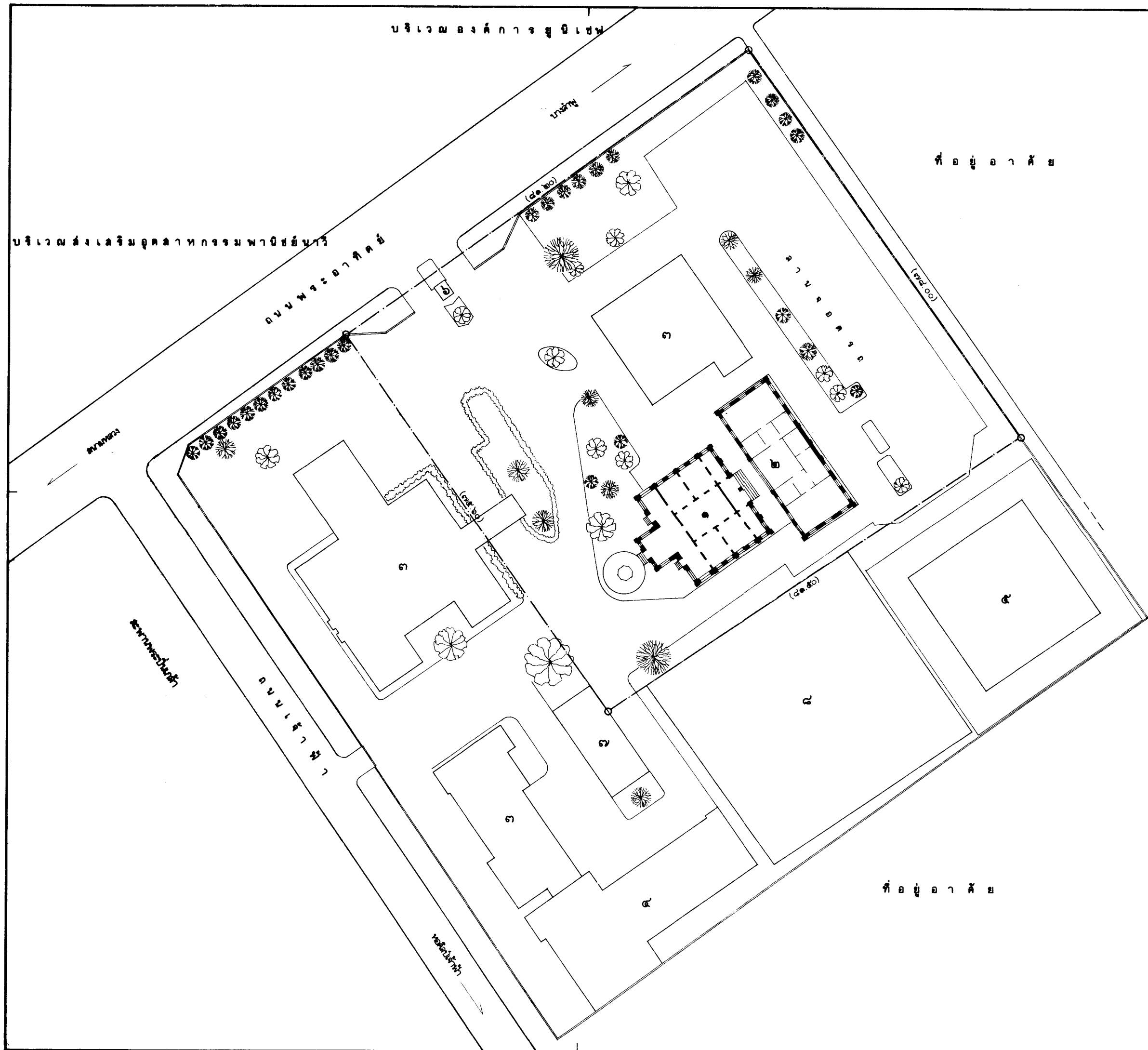
รหัส	แบบหมายเลข	แผ่นที่	จำนวนแผ่น
		1	1

ผังบริเวณ  
**วัดจอมมูตาaram**  
แดง 1516 ถนนนครไชยศรี แขวง นครไชยศรี เขต ดุสิต กรุงเทพฯ

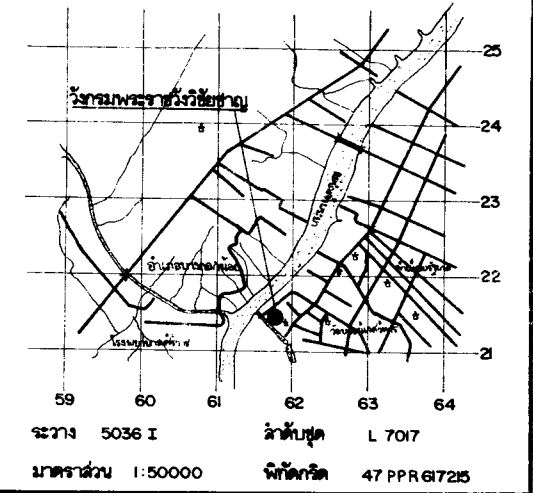
ฝ่ายทะเบียนโบราณสถานฯ  
สำนักโบราณคดี และ พิพิธภัณฑ์สถานแห่งชาติ



**กรมศิลปากร**



ผังดัชนี



รายการ

- ★ ๑.๒ รั้วที่ประทับของกรมพระราชวังบวรวิชัยชาญ
  - ๑ อาคารเรียนและที่พัก
  - ๔ โรงอาหาร
  - ๕ แหล่งรวมคนหากรกรอ่า
  - ๖ บึงยาม
  - ๗ สนามเบตอง
  - ๘ สนามเทนนิส
  - ★ โบราณสถาน
  - แนวเขตโบราณสถาน
  - ⊕ หมายเหตุฐานอ้างอิง
  - พื้นที่โบราณสถานประมาณ ๓ ไร่ ๓ งาน ๖๑ ตารางวา
- มาตราส่วน ๑:๖๐๐

สำรวจ	สมเดช, ประถม, เอ็มทัย สายชล, ฤทธิชัย	๑๒-๑๔ มี.ค. ๓๔
เขียน	สมเดช แก้วล้อมทรัพย์	มี.ค. ๓๔
คัดลอก	เอ็มทัย ผู้สกุล	มี.ค. ๓๔
นายช่างสำรวจ		
นายช่างเขียน		
นายช่างศิลปกรรม	ธีรศิลป์ ๒๐๒๑/๓๔	
นักโบราณคดี		
ทน. วิศวกรช่างเชื่อม		
ทน. ฝ่ายทะเบียน ๑		
ผอ. ส่วนอำนวยการ		๑๕.๓.๓๔
ผอ. ลปค.-พช.		
อธิบดี		

รหัส	แบบทฤษฎี	แผนที่	จำนวนแผ่น

ผังบริเวณ วังกรมพระราชวังบวรวิชัยชาญ (วังบม)  
ถนนพระอาทิตย์ เขตพระนคร กรุงเทพฯ ๑

แสดง แนวเขตโบราณสถาน

ฝ่ายทะเบียนโบราณสถาน ๑  
สำนักโบราณคดี  
พิพิธภัณฑ์สถานแห่งชาติ



กรมศิลปากร