



พระราชบัญญัติ

เวนคืนอสังหาริมทรัพย์ ในท้องที่ตำบลบางเตย ตำบลคลองควาย
อำเภอสามโคก จังหวัดปทุมธานี และตำบลโคกช้าง ตำบลบ้านม้า
ตำบลไม้ตรา ตำบลบางไทร ตำบลบางพลี ตำบลห่อหมก ตำบลช่างเหล็ก
อำเภอบางไทร จังหวัดพระนครศรีอยุธยา เพื่อสร้างทางหลวงแผ่นดินหมายเลข ๓๑๑๑
สายปทุมธานี - เสนา ตอนอำเภอสามโคก - อำเภอเสนา

พ.ศ. ๒๕๓๗

ภูมิพลอดุลยเดช ป.ร.

ให้ไว้ ณ วันที่ ๑๗ พฤศจิกายน พ.ศ. ๒๕๓๗

เป็นปีที่ ๔๕ ในรัชกาลปัจจุบัน

พระบาทสมเด็จพระปรมินทรมหาภูมิพลอดุลยเดช มีพระบรมราชโองการโปรดเกล้าฯ ให้
ประกาศว่า

โดยที่เป็นการสมควรให้เวนคืนอสังหาริมทรัพย์ ในท้องที่ตำบลบางเตย ตำบลคลองควาย
อำเภอสามโคก จังหวัดปทุมธานี และตำบลโคกช้าง ตำบลบ้านม้า ตำบลไม้ตรา ตำบลบางไทร
ตำบลบางพลี ตำบลห่อหมก ตำบลช่างเหล็ก อำเภอบางไทร จังหวัดพระนครศรีอยุธยา เพื่อสร้าง
ทางหลวงแผ่นดินหมายเลข ๓๑๑๑ สายปทุมธานี - เสนา ตอนอำเภอสามโคก - อำเภอเสนา

จึงทรงพระกรุณาโปรดเกล้าฯ ให้ตราพระราชบัญญัติขึ้นไว้โดยคำแนะนำและยินยอมของ
รัฐสภา ดังต่อไปนี้

มาตรา ๑ พระราชบัญญัตินี้เรียกว่า “พระราชบัญญัติเวนคืนอสังหาริมทรัพย์ ในท้องที่
ตำบลบางเตย ตำบลคลองควาย อำเภอสามโคก จังหวัดปทุมธานี และตำบลโคกช้าง ตำบลบ้านม้า
ตำบลไม้ตรา ตำบลบางไทร ตำบลบางพลี ตำบลห่อหมก ตำบลช่างเหล็ก อำเภอบางไทร

จังหวัดพระนครศรีอยุธยา เพื่อสร้างทางหลวงแผ่นดินหมายเลข ๓๑๑๑ สายปทุมธานี - เสนา ตอนอำเภอสามโคก - อำเภอเสนา พ.ศ. ๒๕๓๗”

มาตรา ๒ พระราชบัญญัตินี้ให้ใช้บังคับตั้งแต่วันถัดจากวันประกาศในราชกิจจานุเบกษา เป็นต้นไป

มาตรา ๓ ให้อธิบดีกรมทางหลวงเป็นเจ้าหน้าที่เวนคืนตามพระราชบัญญัตินี้

มาตรา ๔ ให้เวนคืนอสังหาริมทรัพย์ ในท้องที่ตำบลบางเตย ตำบลคลองควาย อำเภอสามโคก จังหวัดปทุมธานี และตำบลโคกช้าง ตำบลบ้านม้า ตำบลไม้ตรา ตำบลบางไทร ตำบลบางพลี ตำบลห่อหมก ตำบลช่างเหล็ก อำเภอบางไทร จังหวัดพระนครศรีอยุธยา ภายในแนวเขตตามแผนที่ท้ายพระราชบัญญัตินี้ ซึ่งปรากฏรายชื่อเจ้าของหรือผู้ครอบครองโดยชอบด้วยกฎหมายตามบัญชีท้ายพระราชบัญญัตินี้ให้แก่กรมทางหลวง เพื่อสร้างทางหลวงแผ่นดินหมายเลข ๓๑๑๑ สายปทุมธานี - เสนา ตอนอำเภอสามโคก - อำเภอเสนา

มาตรา ๕ ให้เจ้าหน้าที่เวนคืนเข้าใช้อสังหาริมทรัพย์ที่เวนคืนตามมาตรา ๔ ภายในระยะเวลาสองปีนับแต่วันที่พระราชบัญญัตินี้ใช้บังคับ

มาตรา ๖ ให้รัฐมนตรีว่าการกระทรวงคมนาคมรักษาการตามพระราชบัญญัตินี้

ผู้รับสนองพระบรมราชโองการ

ชวน หลีกภัย

นายกรัฐมนตรี

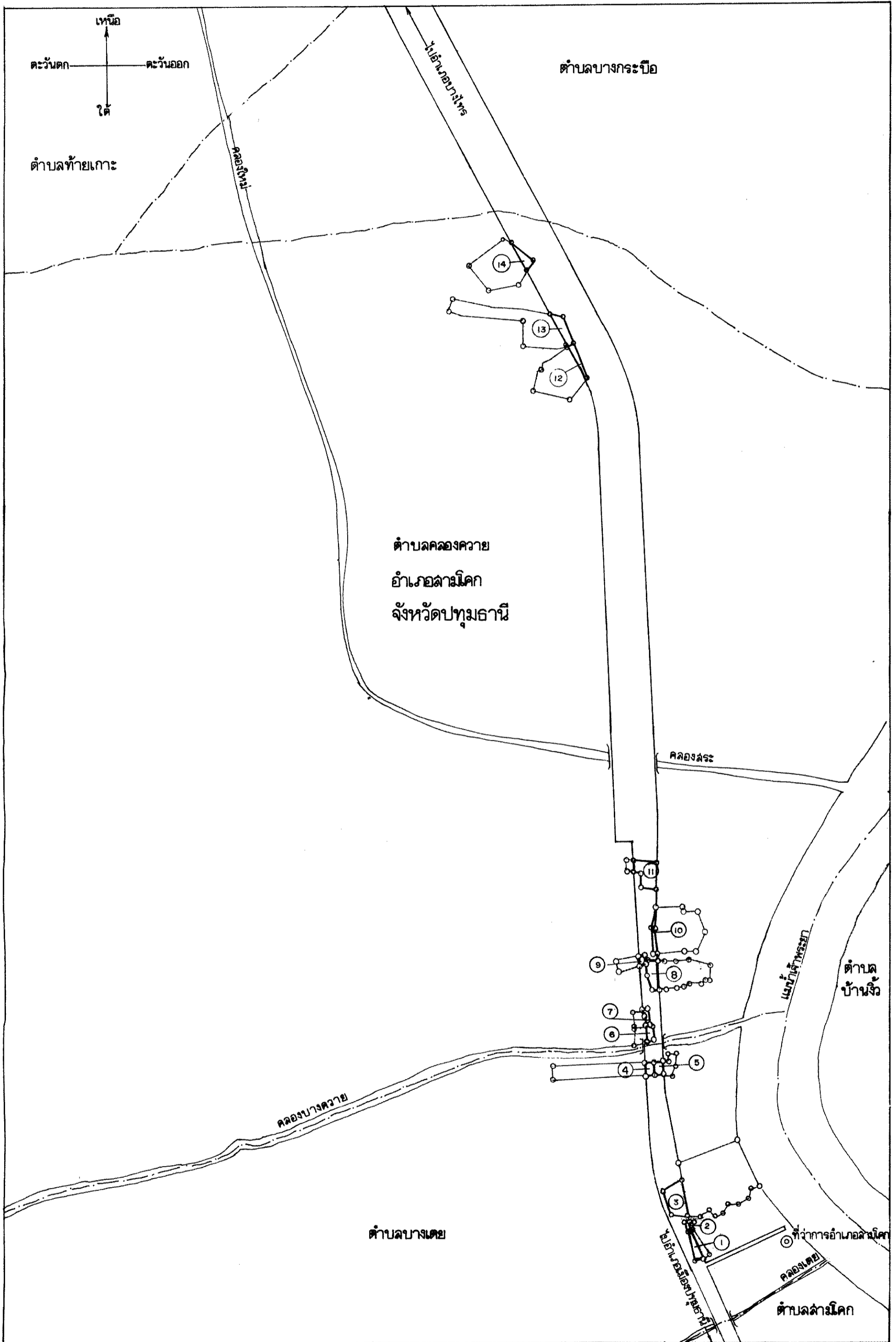
แผนที่ท้ายพระราชบัญญัติเวนคืนอสังหาริมทรัพย์
 ในท้องที่ตำบลบางเตย ตำบลคลองควาย อำเภอสามโคก จังหวัดปทุมธานี และตำบลโคกช้าง ตำบลบ้านม้า ตำบลไม้ตรา
 ตำบลบางไทร ตำบลบางพลี ตำบลห่อหมก ตำบลช่างเหล็ก อำเภอบางไทร จังหวัดพระนครศรีอยุธยา
 เพื่อสร้างทางหลวงแผ่นดินหมายเลข 311 สายปทุมธานี - เลนา ตอนอำเภอสามโคก - อำเภอเลนา

พ.ศ. 2537







มาตราส่วน 1:10,000

0 200 400 600 เมตร

แผนที่หมายเลข 1/4



เครื่องหมาย

-  แนวเขตที่ดินเวนคืน
-  เขตตำบล
-  ทางหลวง
-  สะพาน
-  แม่น้ำ คลอง
-  ที่ว่าการอำเภอ

กองจัดการมลพิษที่ดิน

กรมทางหลวง

(นายวิชา สรรพเคราะห์)
 ผู้อำนวยการกองจัดการมลพิษที่ดิน

(นายฉันทน์ ศรีรุ่งโรจน์)
 อธิบดีกรมทางหลวง


แผนที่ท้ายพระราชบัญญัติเวนคืนอสังหาริมทรัพย์

ในท้องที่ตำบลบางเตย ตำบลคลองควาย อำเภอสามโคก จังหวัดปทุมธานี และตำบลโคกช้าง ตำบลบ้านม้า ตำบลไม้ตรา ตำบลบางไทร ตำบลบางพืด ตำบลท่อมหมก ตำบลช่างเหล็ก อำเภอบางไทร จังหวัดพระนครศรีอยุธยา

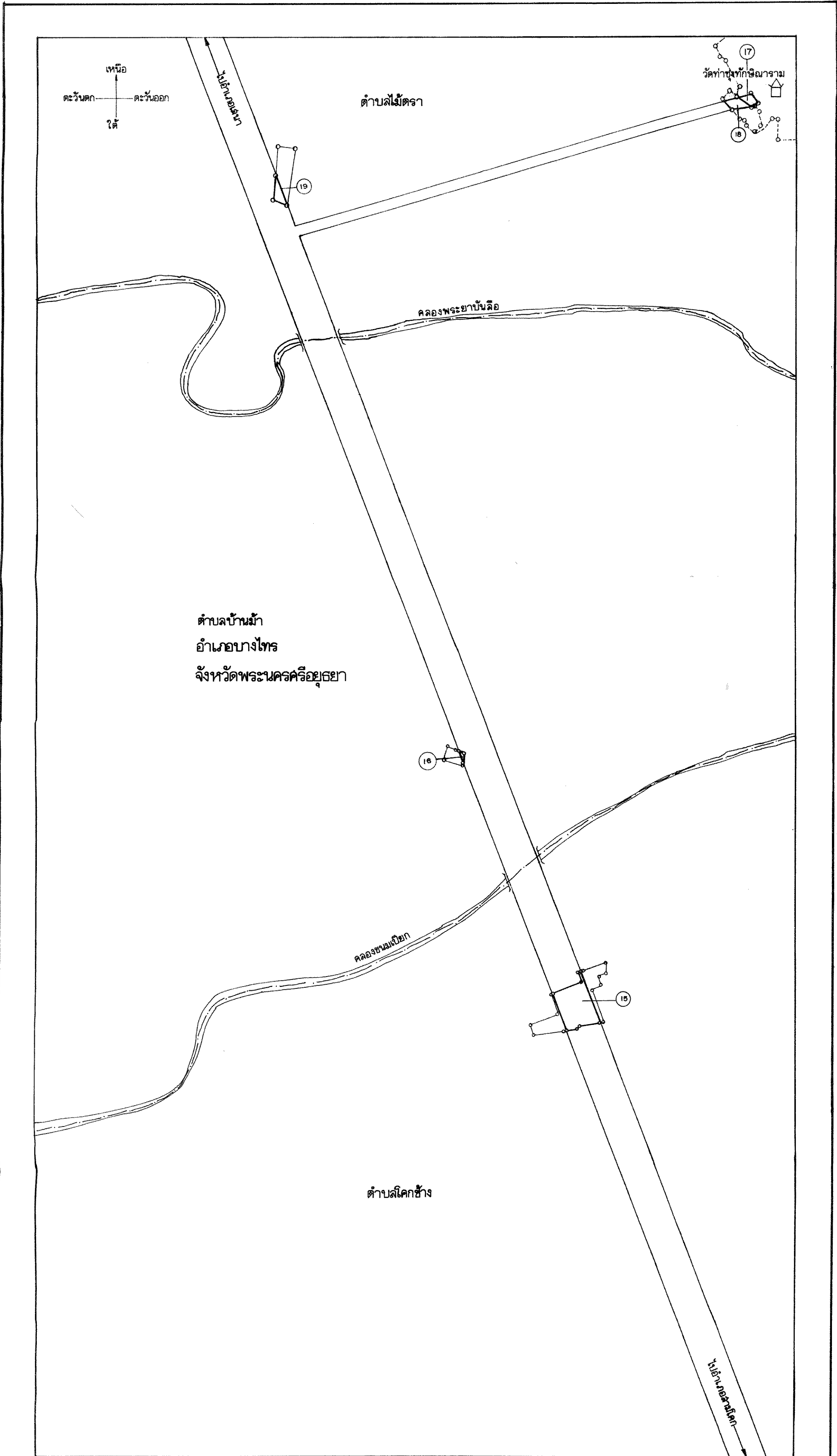
เพื่อสร้างทางหลวงแผ่นดินหมายเลข 311 สายปทุมธานี - เสนา ตอนอำเภอสามโคก - อำเภอเสนา

พ.ศ. 2537

มาตราส่วน 1 : 10,000



แผนที่หมายเลข 2/4



- เครื่องหมาย**
- แนวเขตที่ต้องเวนคืน
 - เขตตำบล
 - ทางหลวง
 - ละพาน
 - คลอง
 - วัด

กองจัดการมลฑลที่ดิน
กรมทางหลวง


(นายวิชา สรพนฺุเคราะห์)
ผู้อำนวยการกองจัดการมลฑลที่ดิน

(นายสนัน) ศรีรุ่งโรจน์)
อธิบดีกรมทางหลวง

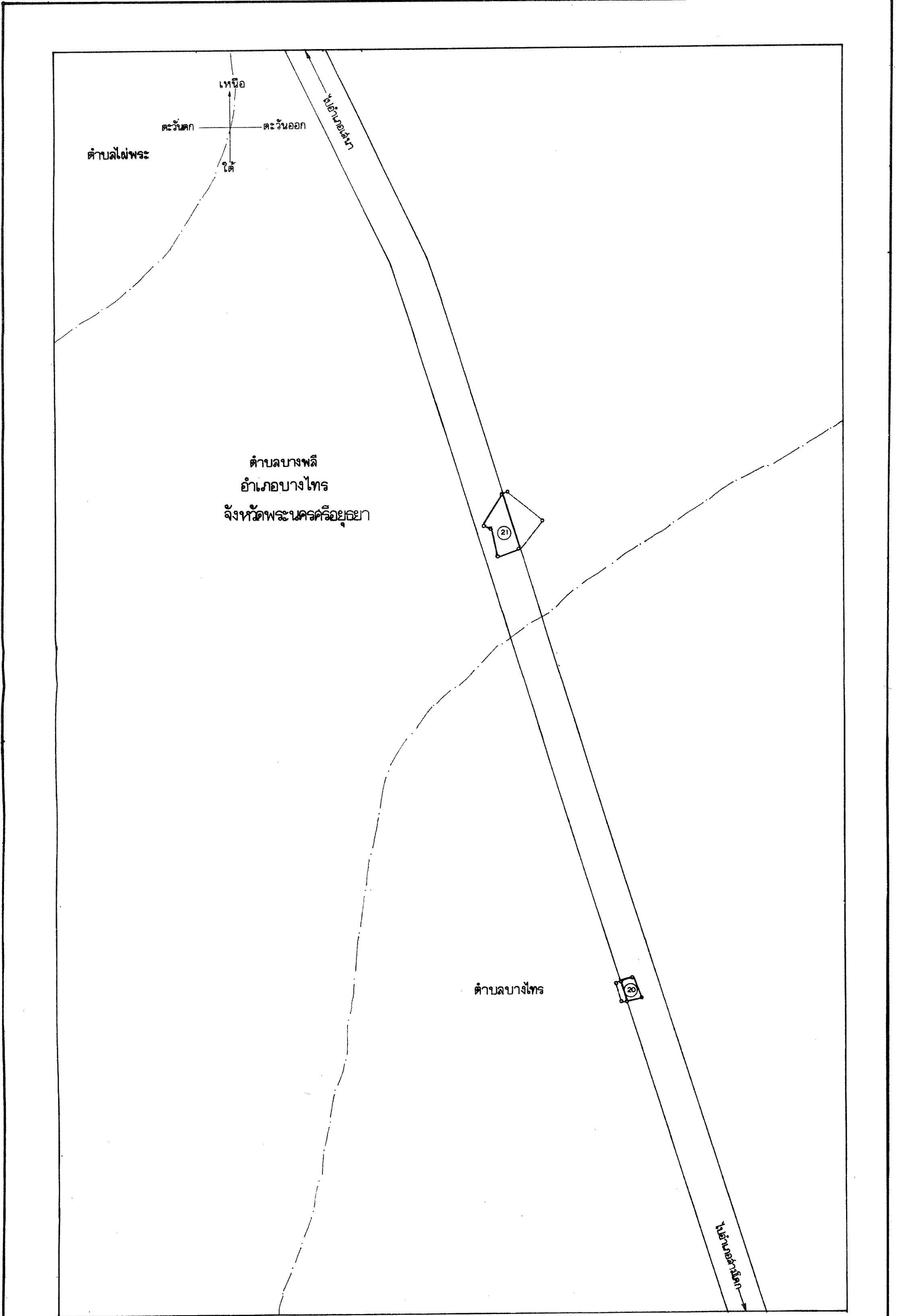
แผนที่ท้ายพระราชบัญญัติเวนคืนอสังหาริมทรัพย์

ในท้องที่ตำบลบางเตย ตำบลคลองควาย อำเภอสามโคก จังหวัดปทุมธานี และตำบลโคกช้าง ตำบลบ้านม้า ตำบลไม้ตรา ตำบลบางไทร ตำบลบางพลี ตำบลห่อหมก ตำบลช้างเหล็ก อำเภอบางไทร จังหวัดพระนครศรีอยุธยา เพื่อสร้างทางหลวงแผ่นดินหมายเลข 3111 สายปทุมธานี - เลนา ตอนอำเภอสามโคก - อำเภอเลนา

พ. ศ. 2537



แผนที่หมายเลข 3/4



เครื่องหมาย

- แนวเขตที่ตั้งเวนคืน
- เขตตำบล
- == ทางหลวง

กองจัดกรรมสิทธิ์ที่ดิน

กรมทางหลวง

(นายวิชา ฉัตรพูนเคราะห์)
ผู้อำนวยการกองจัดกรรมสิทธิ์ที่ดิน

(นายฉันทน์ ศรีรุ่งโรจน์)
อธิบดีกรมทางหลวง

แผนที่ท้ายพระราชบัญญัติเวนคืนอสังหาริมทรัพย์


ในท้องที่ตำบลบางเตย ตำบลคลองควาย อำเภอสามโคก จังหวัดปทุมธานี และตำบลโคกช้าง ตำบลบ้านม้า ตำบลไม้ตรา

ตำบลบางไทร ตำบลบางพลี ตำบลห่อหมก ตำบลช่างเหล็ก อำเภอบางไทร จังหวัดพระนครศรีอยุธยา

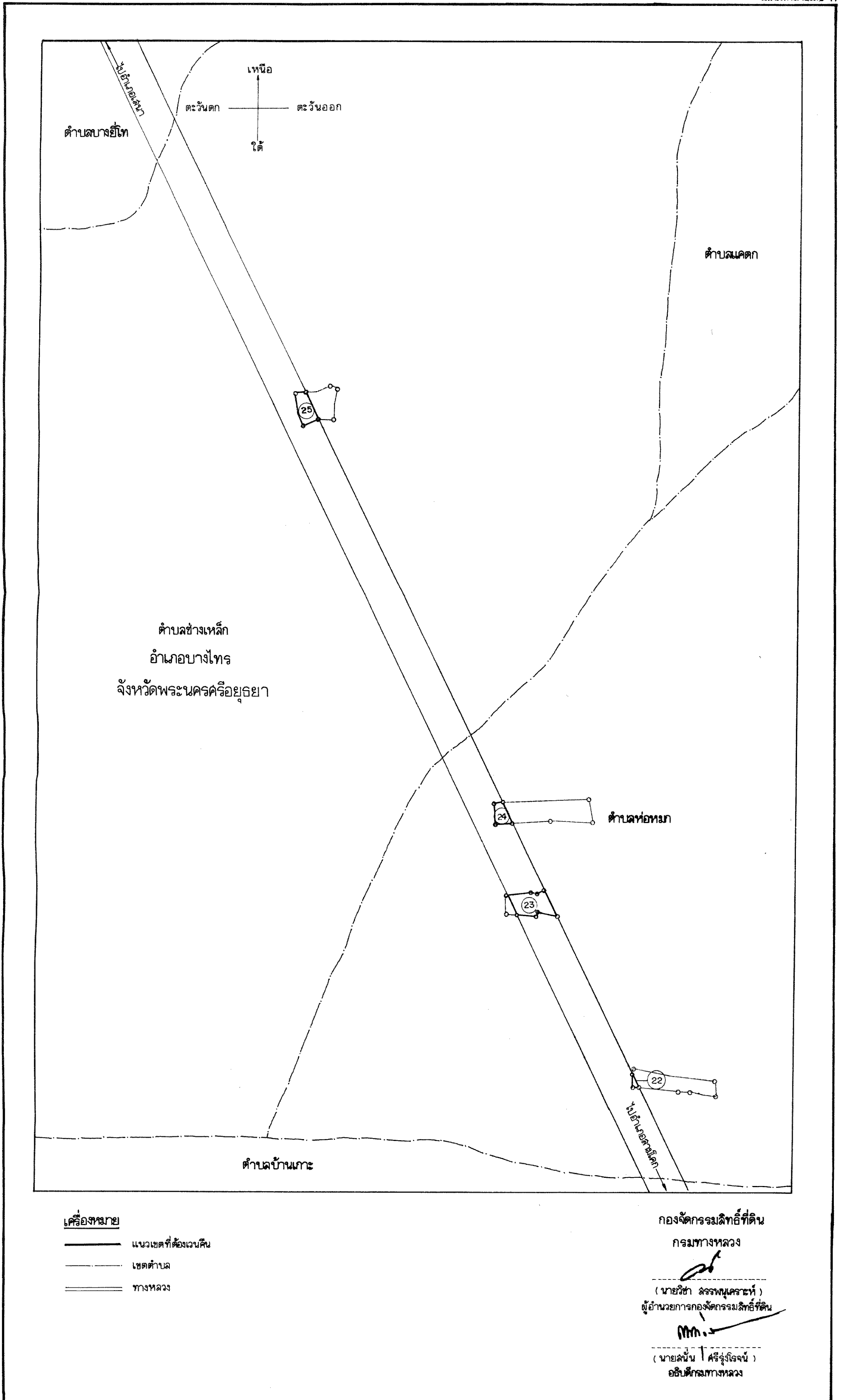
เพื่อสร้างทางหลวงแผ่นดินหมายเลข 3111 สายปทุมธานี - เล่านา ตอนอำเภอสามโคก - อำเภอเสนา

พ.ศ. 2537

มาตราส่วน 1:10,000



แผนที่หมายเลข 4/4



บัญชีรายชื่อช่างของหรือผู้ครอบครองที่ดินที่ต้องรวมคืนท้ายพระราชบัญญัติเวนคืนอสังหาริมทรัพย์
ในท้องที่ตำบลบางเตย ตำบลคลองควาย อำเภอสามโคก จังหวัดปทุมธานี และตำบลบ้านม้า ตำบลไม้ตรา

ตำบลบางโพธิ์ ตำบลบางพลี ตำบลท่าหมอก ตำบลช่างเหล็ก อำเภอบางโพธิ์ จังหวัดพระนครศรีอยุธยา

เพื่อสร้างทางหลวงแผ่นดินหมายเลข 3111 สายปทุมธานี - เลนง ตอนอำเภอสามโคก - อำเภอเลนง

พ.ศ. 2537

แผ่นที่ 1/2

แปลง หมายเลข	รายชื่อเจ้าของหรือผู้ครอบครอง	ที่ตั้งบ้านเรือนอยู่ที่		ที่ดินตั้งอยู่ที่		หนังสือสำคัญ						เนื้อที่ตามหนังสือสำคัญ			เนื้อที่ที่ต้องรวมคืน		หมายเหตุ	
		แขวง/ ตำบล	เขต/ อำเภอ	จังหวัด	ตำบล	อำเภอ	จังหวัด	ประเภท	เลขที่	ระวาง	เลขที่ดิน	หน้า สำรวจ	ไร่	งาน	ตาราง วา	ไร่		งาน
1	นายประยงค์ รัตนกุลวัฒนา	บางเตย	สามโคก	ปทุมธานี	บางเตย	สามโคก	ปทุมธานี	โฉนด	5362	18น. 1 อ.	314	615	1	1	64	2	86	แผนที่หมายเลข 1/4
	นายประยุทธ รัตนกุลวัฒนา																	
2	นางจินตนา ชวรางกุล	ตลาดบางชน	บางเขน	กรุงเทพมหานคร	"	"	กรุงเทพมหานคร	โฉนด	6242	18น. 1 อ.	422	829	2	2	90	1	02	"
3	วัดจันทร์กระพ้อ	คลองควาย	สามโคก	ปทุมธานี	"	"	ปทุมธานี	โฉนด	6766	18น. 1 อ.	497	991	3	3	59	1	55	"
4	นายวิเชียร อัมระपाल	บ้านช่างหล่อ	บางกอกน้อย	กรุงเทพมหานคร	"	"	กรุงเทพมหานคร	โฉนด	2236	18น. 1 อ.	33	132	7	1	08	1	32	"
5	นายฟู ระนาดเด่นะ	บางเตย	สามโคก	ปทุมธานี	"	"	ปทุมธานี	โฉนด	2336	18น. 1 อ.	210	232	1	1	40	1	96	"
6	นายดุ๊กชัย อ้อแสงชัย	คลองควาย	"	"	คลองควาย	"	"	โฉนด	6923	18น. 1 อ.	512	827	1	1	79	1	35	"
7	นายดุ๊กชัย อ้อแสงชัย	"	"	"	"	"	"	โฉนด	7508	18น. 1 อ.	579	916	1	1	16	1	56	"
8	วัดสุราษฎร์รังสรรค์	"	"	"	"	"	"	โฉนด	5452	18น. 1 อ.	319	581	7	1	14	3	15	"
9	วัดสุราษฎร์รังสรรค์	"	"	"	"	"	"	โฉนด	5453	18น. 1 อ.	320	582	1	1	40	1	99	"
10	วัดสามัคคีธาราม	"	"	"	"	"	"	โฉนด	6936	18น. 1 อ. 19น. 1 อ.	514	832	10	3	06	1	84	"
11	นายกิตติ ทาสิตพันธ์	สำโรงเหนือ	เมืองสมุทรปราการ	สมุทรปราการ	"	"	สมุทรปราการ	โฉนด	1264	19น. 1 อ.	54	38	2	2	62	2	97	"
	นางกาญจนา																	
12	นายสุภัทร เอื้อภราดร	บางยี่ขัน	บางขุนเทียน	กรุงเทพมหานคร	"	"	กรุงเทพมหานคร	โฉนด	8775	19น. 1 อ.	393	989	8	2	49	1	98	"
13	นายอรณพ กิตติจิตต์	วิริยภพบาท	ดุสิต	"	"	"	"	โฉนด	1362	19น. 1 อ.	28	136	16	1	06	3	90	"
14	นางปราณี หาญบุญฤทธิ์	บางจาก	พระโขนง	"	"	"	"	โฉนด	1367	19น. 1 อ.	26	141	8	1	44	2	96	"
15	วัดละมุดล่าง	โคกช้าง	บางโพธิ์	พระนครศรีอยุธยา	โคกช้าง	บางโพธิ์	พระนครศรีอยุธยา	โฉนด	4979	25ต. 1 อ.	63	70	18	1	76	10	65	แผนที่หมายเลข 2/4
16	นายนิยม เครือชัยดี	คลองควาย	สามโคก	ปทุมธานี	"	"	ปทุมธานี	โฉนด	3418	24ต. 1 อ.	275	129	1	1	48	1	39	"
17	วัดท่าซุงทักษิณาราม	ไม้ตรา	บางโพธิ์	พระนครศรีอยุธยา	ไม้ตรา	"	พระนครศรีอยุธยา	โฉนด	11076	23ต. 1 อ.	272	477	57	2	80	2	15	"
18	วัดท่าซุงทักษิณาราม	"	"	"	"	"	"	โฉนด	1900	23ต. 1 อ.	204	1	3	1	84	3	80	"

แบบ หมายเลข คดีที่	รายชื่อเจ้าของหรือผู้ครอบครอง	ตั้งบ้านเรือนอยู่ที่		ที่ดินตั้งอยู่ที่		หนังสือสำคัญ				เรื่องที่ตามหนังสือสำคัญ				เรื่องที่ฟ้องคดี		หมายเหตุ		
		แขวง/ ตำบล	เขต/ อำเภอ	จังหวัด	ตำบล	อำเภอ	จังหวัด	ประเภท	เลขที่	จระวาง	เลขที่ดิน	หน้า สำรวจ	ไร่	งาน	ตาราง วา		ไร่	งาน
19	นายประเสริฐ สงเฑาะ	ตลาดขวัญ	เมือง นนทบุรี	นนทบุรี	ไม้ตรา	บางไทร	นนทบุรี	น.ล.3	เล่ม 18	หน้า 101	หมู่ 6	12	1	26	1	-	83	2/4
20	น.ท.ณรงค์ นิลอ่อน	คลองจั่น	บางกระบือ	กรุงเทพมหานคร	บางไทร	"	"	โฉนด	2419	21 ต. 2 ฉ.	50	2	2	-	1	3	21	3/4
21	นางฉวย ควงชัย	หัวลำโพง	พระนคร	พระนคร	บางพลี	"	"	โฉนด	2901	20 ต. 2 ฉ.	120	16	-	92	7	2	44	"
22	นายสงชัย โพธิ์น้อย	วัดท่าพระ	บางกอกใหญ่	กรุงเทพมหานคร	ทอหงษา	"	"	โฉนด	3954	18 ต. 3 ฉ.	97	8	-	92	-	-	86	4/4
23	นายอำนาจ แก้วไช่	เดิมบาง	เดิมบาง	สุพรรณบุรี	"	"	"	โฉนด	12133	18 ต. 3 ฉ.	145	6	1	89	6	1	40	"
24	วัดสุนทราราม	ทอหงษา	บางไทร	พระนคร	"	"	"	โฉนด	9897	18 ต. 3 ฉ.	122	15	-	75	1	3	36	"
25	นายสมบัติ คงจำเนียร	บางพลัด	บางกอกใหญ่	กรุงเทพมหานคร	ช่างเหล็ก	"	"	โฉนด	4865	17 ต. 4 ฉ.	94	8	2	-	3	1	48	"

หมายเหตุ :- เหตุผลในการประกาศใช้พระราชบัญญัติฉบับนี้ คือ เนื่องจากกรมทางหลวงได้ทำการสำรวจที่ที่จะต้องเวนคืน เพื่อสร้างทางหลวงแผ่นดินหมายเลข ๓๑๑๑ สายปทุมธานี - เสนา ตอนอำเภอสามโคก - อำเภอเสนา ตามที่ได้มีการกำหนดแนวทางหลวงที่จะสร้างตามพระราชกฤษฎีกากำหนดแนวทางหลวงที่จะสร้างทางหลวงจังหวัด สายปทุมธานี - อำเภอสามโคก - อำเภอเสนา ตอนอำเภอสามโคก - อำเภอเสนา พ.ศ. ๒๕๒๑ เสร็จแล้ว สมควรดำเนินการเพื่อเวนคืนอสังหาริมทรัพย์ดังกล่าวต่อไป จึงจำเป็นต้องตราพระราชบัญญัตินี้